



# Gujarat Pollution Control Board

Regional Office-SURAT

IS/ISO-9001:2015, IS/ISO-14001:2015 & IS/ISO- 45001:2018 Certified

Plot No: 11 - 12/2, 3 GIDC PANDESARA, SURAT-394221

Phone: (0261) 2891696, Website: [www.gpcb.gov.in](http://www.gpcb.gov.in)

XGN website: <http://gpcbagn.gujarat.gov.in> E-mail: [ro-gpcb-sura@gujarat.gov.in](mailto:ro-gpcb-sura@gujarat.gov.in)

No: GPCB/ RO-Surat/ T-349/14311/2025

Date:-11-09-2025

To,


The Registrar,  
National Green Tribunal,  
West Zone Bench,  
Pune.

Subject: Forwarding of Comprehensive Report of Joint Committee – OA No. 87/2025 (WZ)  
(Earlier OA No. 305/2025 PB) – Rajendra Shah vs. State of Gujarat & Ors.

Respected Sir/Madam,

With reference to the directions of the Hon'ble National Green Tribunal, in the matter of Original Application No. 87/2025 (WZ) (Earlier OA No. 305/2025 PB) titled Rajendra Shah vs. State of Gujarat & Ors., please find attached herewith the Comprehensive Report of the Joint Committee constituted by the Hon'ble Tribunal for kind perusal and necessary action.

Regards,

  
11.09.2025  
(Arun G. Patel)

Regional Officer

Gujarat Pollution control board – Surat.

Copy To:-

1. Unit head (Legal), Gujarat Pollution Control Board, Sector 10A, Gandhinagar, Gujarat.....  
For information.
2. Unit head - Surat, Gujarat Pollution Control Board, Sector 10A, Gandhinagar, Gujarat.....  
For information.
3. Shri Rajendra R. Shah (Applicant), Board Member – Animal Welfare board, Govt. of Gujarat.  
E-502, Sadguru Vatika, Air port Road, Rajkot – 360001..... For information
4. Shri Maulik Nanavati, 1206-1208, Elite Business Park, In Lane Of Shapath Hexa, Near Kargil  
Cross Road, Sarkhej Gandhinagar Highway, Sola, Ahmedabad .... For information
5. The Collector, District Collector Office New Jilla Seva Sadan Block B, 5th Floor,  
Athwalines, Surat .... For information

**Comprehensive Report of the Joint Committee****Constituted by the Hon'ble National Green Tribunal, Principal Bench,  
New Delhi****In the matter of Original Application No. 87/2025 WZ  
(Earlier Original Application No. 305/2025 PB)****Rajendra Shah vs. State of Gujarat & Ors.**

<b>Index</b>		
<b>Serial Number</b>	<b>Particulate</b>	<b>Page Number</b>
1	Introduction and Terms of Reference	01
2	Proceedings and Methodology of the Joint Committee	02
3	Findings from Joint Site Inspections	03
4	Factual Position based on Departmental Submissions	03
5	Status of Enforcement and Compliance Actions	04
6	Comprehensive Analysis and Synthesis of Findings	05
7	Conclusion and Recommendations	06

<b>List of Annexures</b>		
<b>Annexure Number</b>	<b>Particulate</b>	<b>Page Number</b>
1	Direction of Hon'ble NGT	07
2	Representation of Shri Rajendra Shah	12
3	Minutes of the Meeting of the Joint Committee	18
4	Joint inspection report (Rojkam) of Village Abhava	22
5	Joint inspection report (Rojkam) of Village Barbodhan	23
6	Data Submitted by Fisheries Department	25
7	Data Submitted by District Inspector of Land Records (DILR)	128
8	Data Submitted by DGVCL (Electricity Distribution company)	204
9	Minutes of Meeting of District Level CRZ Committee, Surat	213
10	Direction issued by the District Level CRZ Committee, Surat	215
11	Action Taken by Revenue Authorities	216

---

## Comprehensive Report of the Joint Committee

Constituted by the Hon'ble National Green Tribunal, Principal Bench, New Delhi

In the matter of Original Application No. 87/2025 WZ  
(Earlier Original Application No. 305/2025 PB)

Rajendra Shah vs. State of Gujarat & Ors.

---

### 1.0. Introduction and Terms of Reference

#### 1.1. Background and Mandate

This report is submitted in pursuance of the directives issued by the Hon'ble National Green Tribunal (NGT), Principal Bench, New Delhi, through its order dated 09.07.2025, in Original Application (O.A.) No. 305 of 2025 (Current Original Application No. 87/2025 West Zone). The application concerns grave allegations of rampant, large-scale illegal shrimp farming (aquaculture) activities being conducted on government-owned land, including ecologically sensitive coastal areas, within the jurisdiction of Surat District, Gujarat. These operations are alleged to be proceeding without the requisite statutory consents, clearances, and environmental safeguards, leading to significant environmental degradation (Direction of Hon'ble NGT is attached as Annexure – 1).

#### 1.2. Summary of Allegations

The Hon'ble NGT took cognizance of a letter petition filed by the applicant, Shri Rajendra Shah, which detailed a systematic pattern of environmental violations. The core allegations highlighted in the petition include:

- **Encroachment:** Widespread and unauthorized occupation of government lands for the construction of thousands of shrimp ponds.
- **Environmental Damage:** Unregulated abstraction of saline water from creeks and surface water sources, leading to salinization agricultural soil and rendering it infertile. It also led to destruction of natural habitats and loss of bio diversity.
- **Resource Theft:** Illegal abstraction of electricity and water, placing an unauthorized burden on public utilities.
- **Statutory Violations:** Blatant disregard for environmental regulations, like 1. Coastal Regulation Zone (CRZ) Notification, 2011/2019; 2. Environment (Protection) Act, 1986; 3. Wildlife (protection) act, 1972; 4. Water (prevention & control of pollution) Act, 1974; 5. Gujarat Land revenue code, 1879. (Representation of Shri Rajendra Shah is attached as Annexure – 2).

#### 1.3. Constitution and Terms of Reference for the Joint Committee

Recognizing the gravity of the environmental issues, the Hon'ble Tribunal constituted a Joint Committee comprising senior representatives from the Gujarat State Pollution Control Board (GPCB) and the District Magistrate, Surat. GPCB was designated as the nodal agency for

coordination and compliance. The Committee was entrusted with the following Terms of Reference (ToR):

1. To undertake physical site inspections of the areas identified in the application.
2. To ascertain the factual position regarding the number, area, and operational status of the alleged illegal shrimp farms.
3. To verify whether these operations have obtained the necessary statutory approvals.
4. To assess the environmental damage caused by these activities.
5. To interact with all relevant stakeholders, including the applicant, government departments, and alleged project proponents.
6. To submit a comprehensive factual and action-taken report, along with suggestions for suitable remedial measures.

Accordingly, The District Magistrate, Surat constituted a joint committee consisting of members:

- (1) Sub Divisional magistrate –Surat City (South).
- (2) Sub Divisional magistrate – Olpad Taluka.
- (3) Regional Officer, Gujarat Pollution Control Board – Surat.
- (4) Representative from Fisheries Department.
- (5) Representative from Forest Department.

## **2.0. Proceedings and Methodology of the Joint Committee**

A formal meeting of the Joint Committee was convened on 14.08.2025 at the Regional Office of the GPCB, Surat, to strategize the investigation. The Regional Officer, GPCB, briefed the members on the NGT's directions. The applicant, Shri Rajendra Shah, was present in the meeting, where he highlighted rampant, large-scale illegal shrimp farming (aquaculture) activities being conducted on government-owned land. The Sub-Divisional Magistrate of Olpad Taluka & Surat City (South) informed the committee about the on-going administrative actions, including demolition drives initiated by the revenue department, and assured unwavering support for the Committee's work (Minutes of the Meeting is attached as Annexure – 3).

Following detailed deliberations, the Committee adopted a multi-pronged methodology:

- **Desktop Review:** Review complaints of applicant, departmental records, land survey maps, and previous actions taken.
- **Field Verification:** Conducting joint physical inspections at representative locations to corroborate the allegations and administrative claims.
- **Data Triangulation:** Seeking formal, written submissions from all concerned government departments to create a verified and consolidated factual matrix.

## **3.0. Findings from Joint Site Inspections**

In line with the adopted methodology, the Committee conducted site inspections on 14.08.2025 at two key locations mentioned in the petition letter of the applicant, along with applicant.

### **3.1. Location 1: Village Abhava, Majura Taluka (Surat City)**

**Observations:** At this location, the Committee witnessed an active demolition drive in progress. Heavy machinery, including excavators and JCBs, was deployed under the supervision of district authorities to dismantle earthen bunds of illegally constructed shrimp ponds. The scale of the operation covered a vast area of government land. The supervising Mamlatdar Office officials informed the Committee that this drive was part of a larger, phased plan to clear all government land of such encroachments. The compliance reports, including photographic and videography evidence, were being maintained. The Committee expressed satisfaction with the on-going action and directed the authorities to continue the drive until all illegal structures are removed and to submit a consolidated action-taken report (Joint inspection report (Rojkam) is attached as Annexure- 4).

### **3.2. Location 2: Village Barbodhan, Olpad Taluka (District - Surat)**

**Observations:** The Committee inspected a large tract of government land situated adjacent to the coastal creek. It was observed that significant earthwork had been undertaken in the past, consistent with the construction of aquaculture ponds. While one active shrimp farming was noted at the time of the visit, however, the topographical evidence strongly indicated that encroachments in the form of shrimp ponds had existed and had been recently removed. Local revenue officials present during the inspection confirmed that a demolition drive had been conducted in this area in the preceding weeks. They informed the Committee that a system of reporting and patrolling has been instituted to prevent re-encroachment. The Committee suggested the local administration to prepare a comprehensive report on all removed encroachments in the village and to ensure any remaining illegal structures are dismantled without delay (Joint inspection report (Rojkam) is attached as Annexure- 5).

## **4.0. Factual Position based on Departmental Submissions**

To build a comprehensive factual record, the Committee solicited official data from all relevant departments.

### **4.1. Applicant's Representation**

The applicant's detailed submission served as the baseline for this inquiry. He contended that across 23 villages in Olpad and Choryasi–Majura talukas, a total of 5,641 illegal shrimp ponds have been constructed, encroaching upon an estimated 40,197,247 m<sup>2</sup> of government land. Even though the source of information has not been explicitly mentioned, except for a partial reference to DILR data, the figures provided formed the basis of the present examination.

### **4.2. Fisheries Department, Surat**

The department, through letter no. ADST/0105/08/2025, provided critical data differentiating between legally recognized and unauthorized operations of shrimp ponds. It stated that a total of 419 shrimp farm ponds in Surat District are either currently registered, were previously registered with a renewal application pending, or have an initial application under process with the relevant Coastal Aquaculture Authority (CAA). These farms, which are within the regulatory purview of the CAA, cover a total area of 1,670.5 hectares (16,705,000 m<sup>2</sup>). The department explicitly confirmed that any shrimp pond operating without a valid registration or a formally acknowledged pending application is deemed illegal, and it has formally

requested the District Collector to take punitive action against such unauthorized entities (Reference: Annexure- 6).

#### **4.3. District Inspector of Land Records (DILR), Surat.**

The DILR, through letter no. JMN/Transfer/2025 dated 28.08.2025 and no. JMN/Transfer/2025 dated 10.09.2025, submitted official survey data pertaining to the year 2020. This government survey independently identified total shrimp pond in 23 villages across the two talukas. The survey documented 5,455 shrimp ponds constructed, covering a cumulative area of 39,377,688 m<sup>2</sup> (Reference: Annexure 7).

#### **4.4. Dakshin Gujarat Vij Company Limited (DGVCL), Surat.**

DGVCL provided data on electricity connections for shrimp farming. It reported 307 official connections with a cumulative connected load of 24,317.7 kW (Reference: Annexure 8). An energy audit analysis was conducted by the Committee:

- Assuming, standard shrimp farming (aquaculture) requires 4–6 aerators per hectare, with each aerator consuming 2 horse power (~1.492 kW).
- This translates to an energy requirement of 5.97–8.95 kW per hectare.

The total connected load of 24,317.7 kW therefore supports an operational shrimp farming area of approximately 2,716 to 4,075 hectares (27.16 to 40.75 million m<sup>2</sup>). This energy footprint estimates aligns remarkably well with the encroached area reported by the DILR and the applicant.

### **5.0. Status of Enforcement and Compliance Actions**

#### **5.1. Deliberations of the District Level CRZ Committee, Surat**

The matter has been a subject of review by the District Level CRZ Committee, Surat.

- **Meeting of 10.02.2025:** The Revenue Department confirmed that demolition of illegal farms, including those within CRZ areas, was in progress. The Chairman, District Level CRZ Committee directed the concerned authorities to augment machinery deployment to expedite the demolition process (Reference: Annexure 9).
- **Meeting of 10.07.2025:** The Committee reviewed the progress and directed the Revenue Authorities to submit an updated compliance and status report. This indicates sustained administrative oversight (Reference: Annexure 10).

#### **5.2. Action Taken by Revenue Authorities**

As per the letter dated 30 August 2025 from the Office of the Mamlatdar, Surat City (Majura), the demolition of illegal shrimp farms has resulted in the recovery of approximately 1,209,682 square meters of government land that was previously under encroachment. These operations are on-going and form part of a broader initiative to reclaim Government land (Reference: Annexure 11).

As submitted, the area under consideration pertains to a large stretch of land, and therefore, action against such illegal shrimp farms requires time for effective implementation. The data submitted so far relates to verified records of 2024, while the current updated data is being continuously verified, cross-checked, and incorporated in the reporting process.

Additionally, the Office of the Deputy Collector and Sub-Divisional Magistrate (SDM), Olpad Prant, has submitted a comprehensive report detailing actions taken. In Olpad Taluka, encroachments were cleared from a total of 832,280 square meters of government land spread across five villages—Mor, Lavacha, Mandroi, Orma, and Barbodhan. In Choryasi Taluka, a significant demolition drive resulted in the removal of 224 illegal shrimp ponds, thereby reclaiming approximately 206.5 hectares (2,065,000 square meters) of encroached land. However, the report also highlighted operational constraints in certain low-lying areas such as Village Shivrampur, where demolition activities have been temporarily suspended due to monsoon-related waterlogging. The use of heavy machinery in these conditions is currently unfeasible, and work is expected to resume once the monsoon subsides (Reference: Annexure 11).

In terms of enforcement, the local administration has also been adapting and evolving its demolition methods. Previously, the common approach was limited to breaking the portion of the bund walls of shrimp farms. However, this method often allowed violators to quickly reconstruct the ponds and resume illegal operations. To address this issue more effectively, the strategy has now shifted towards the total destruction of boundary walls and related structures. Even though the new approach is time intensive, it is aimed at making the reconstruction of shrimp ponds significantly more difficult, thereby preventing the resurfacing of such illegal shrimp farming activities.

## **6.0. Comprehensive Analysis and Synthesis of Findings**

A comparative analysis of the data from all sources reveals a clear and consistent picture.

### **Inference on Unregulated Shrimp Farming Activity in Surat District**

- The applicant's representation cites a total area of 40,197,247 m<sup>2</sup> as illegal shrimp farms.
- Whereas, the District Inspector of Land Records (DILR) reports 39,377,688 m<sup>2</sup> of total shrimp farms (registered and not registered) based on 2020 data.
- Notably, the Fisheries Department has clarified that shrimp farms having total area of approximately 16,705,000 m<sup>2</sup> is registered or at various stages of registration.
- The current energy footprint estimates provided by DGVCL suggest a range between 27,160,000 m<sup>2</sup> and 40,750,000 m<sup>2</sup>, which included registered & illegal shrimp farms.
- The difference between the data submitted by the District Inspector of Land Records (DILR) and the Fisheries Department indicates that the total area of illegal shrimp farms is approximately 22,672,688 m<sup>2</sup>.
- Administratively, demolition drives have cleared approximately 4,106,962 m<sup>2</sup> of the estimated unregulated area. While this is a significant step, the data indicates that work still remains, highlighting the importance of continued demolition drives.
- From an environmental standpoint, the scale of unregistered aquaculture raises concerns about soil and water salinization, pollution, and biodiversity disruption along the coastal belt. These impacts merit deeper scientific investigation and policy attention.

## 7.0. Conclusion and Recommendations

### 7.1. Conclusion

The Joint Committee has documented the presence of large-scale shrimp farming activities on government land in Surat District, aligning with the observations raised in the applicant's petition. These findings are supported by data from multiple government sources, indicating that large numbers of unregistered Shrimp ponds are operating outside the scope of current environmental regulations, including provisions under The Coastal Aquaculture Authority Act, 2005. While enforcement measures have been initiated by the district administration, the scale of the activity suggests the need for a structured, continuous and comprehensive response plan.

### 7.2. Recommendations:

In accordance with its mandate, the Joint Committee respectfully presents the following recommendations for consideration by the Hon'ble National Green Tribunal:

#### A. Enforcement and Monitoring

1. **Structured Action Plan:** Recommend that the Respective Revenue Authorities formulate and implement comprehensive plan—for addressing the remaining shrimp ponds identified in the DILR survey in their respective jurisdiction.
2. **Monitoring Mechanism:** Suggest the establishment of a continuous monitoring system, potentially incorporating drone technology and local reporting channels, to track land use and prevent recurrence of unregulated activities.

#### B. Environmental Assessment and Restoration

3. **Restoration Funding Mechanism:** Based on the findings of the assessment, propose the application of the 'Polluter Pays' principle to generate funds for ecological restoration in affected areas.
4. **Land Rehabilitation Strategy:** Recommend that the Forest Department develop a restoration plan for the cleared lands, which may include mangrove planting in suitable zones and soil recovery measures elsewhere.

This report is submitted for the consideration and further direction of the Hon'ble National Green Tribunal.



(Arun G. Patel)  
Regional Officer,  
Regional Office- Surat  
Gujarat Pollution Control Board



(Dr. Sourabh Pardhi, IAS)  
Collector & District Magistrate - Surat

Item No. 03

Court No. 2

**BEFORE THE NATIONAL GREEN TRIBUNAL  
PRINCIPAL BENCH, NEW DELHI**

Original Application No. 305/2025

Rajendra Shah

Applicant

Versus

State of Gujarat &amp; Ors.

Respondents

Date of hearing: 09.07.2025

**CORAM: HON'BLE MR. JUSTICE ARUN KUMAR TYAGI, JUDICIAL MEMBER  
HON'BLE DR. AFROZ AHMAD, EXPERT MEMBER**

Applicant: Mr. Rajendra Shah, Applicant in person (through VC).

**ORDER**

1. The applicant-Mr. Rajendra Shah, Board Member, Animal Welfare Board, Government of Gujarat, resident of E-502, Sadguru Vatika, Airport Road, Rajkot, Gujarat has sent the present letter petition dated 07.02.2025 to this Tribunal which has been treated and registered as Original Application No. 305/2025 for exercise of suo motu jurisdiction.

2. The relevant part of the letter petition enumerating grievances of the applicant is reproduced as follows:-

*“Subject: Urgent Action Required: Illegal Shrimp Ponds on  
Government Land in Surat District, Gujarat*

*X X X X.*

*I am writing to bring to your attention a grave environmental issue that requires immediate action. Illegal shrimp ponds, worth approximately Rs. 10,000 crore, have been operating on government land in Surat district, Gujarat, for the past decade. Despite repeated complaints by the gram panchayat and local residents, no action has been taken by the concerned authorities.*

According to information obtained under the Right to Information (RTI) Act from the district land registry department, a total of 1,343.9 hectares (1,34,39,000 sq.m.) of land in Olpad taluka of Surat district is covered with shrimp ponds. Furthermore 5,641 illegal shrimp ponds are operating on government land in Majura taluka of Surat city, covering an area of 4,039 hectares.

This land falls under the Coastal Regulatory Zone (CRZ) area, and prior approval from the Gujarat Coastal Zone Management Authority is required. However, no such approval has been obtained by the encroachers.

The illegal shrimp ponds are not only causing environmental degradation but also resulting in electricity and water theft. Local farmers are facing severe water scarcity due to the shrimp farmers' unauthorized use of water, facilitated by their connections with government officials.

Moreover, the large-scale conversion of land for shrimp ponds has led to soil salinization, rendering the land unfit for agriculture.

This has resulted in the loss of fertile land, affecting the livelihoods of local farmers and the food security of the region. The salinization of land also poses a significant threat to the environment, as it can lead to the destruction of natural habitats and the loss of biodiversity.

I urge you to take immediate action against the concerned authorities who have failed to take action against the culprits. This is a serious matter that affects not only the environment but also the livelihoods and health of local residents. I request you to invoke the relevant laws, including:

1. Environment (Protection) Act, 1986
  2. Coastal Zone Management Notification, 2011
  3. Wildlife (Protection) Act, 1972
  4. Water (Prevention and Control of Pollution) Act, 1974
  5. Gujarat Land Revenue Code, 1879
- to address this issue.

I request you to:

1. After moving all fish safely into the ocean without cruelty to fish, order the demolition of all illegal shrimp ponds recovering costs from the encroachers.
2. Direct the Gujarat government to immediately stop the illegal shrimp ponds and restore the land to its original state.
3. Direct the concerned authorities to take action against the officials who have failed to take action against the culprits..
4. Ask the Gujarat government to take measures to prevent soil salinization and restore the fertility of the land.

I would appreciate it if you could look into this matter urgently and take necessary actions to prevent further environmental degradation and restore the ecological balance in the region.

Thank you for your attention to this critical matter.”

3. *Prima facie* the averments made in the application raise substantial questions relating to environment arising out of the implementation of the enactments specified in Schedule-I to the National Green Tribunal Act, 2010.

4. In view of the averments made in the application, we consider it appropriate to have response of (1) State of Gujarat through Principal Secretary, Forest and Environment Department, Government of Gujarat, (2) Principal Secretary, Fisheries Department, Government of Gujarat, (3) District Magistrate, Surat and (4) Gujrat State Pollution Control Board (GSPCB) who are impleaded as respondents no. 1 to 4. The Registry is directed to prepare and attach memo of parties to the application and issue notices to respondents no. 1 to 4 requiring them to file their reply/response within two months.

5. In view of the environmental questions involved in the case, we also consider it appropriate that a Joint Committee be constituted to verify the factual position and suggest appropriate remedial action. Accordingly, we constitute a Joint Committee comprising of officers duly authorized by GSPCB and District Magistrate, Surat and direct the same to meet within two weeks, undertake visits to the site, look into the grievances of the applicant, associate the applicant and representative of the concerned project proponents, verify the factual position and suggest appropriate remedial action. The Gujarat State Pollution Control Board will be the nodal agency for coordination and compliance.

6. Even though in the present case cognizance has been taken by this Bench on the basis of letter petition received by post with approval and assignment under order of Hon'ble Chairperson, but in view of the facts and circumstances of the case including the fact that the place of accrual of cause of action lies within jurisdiction of the Western Zone Bench of this Tribunal at Pune we are of the considered view that it will be appropriate if the case is further heard by the Western Zone Bench of this Tribunal at Pune.

7. Accordingly, the Registry is directed to list the matter before the Western Zone Bench of this Tribunal at Pune on 15.09.2025 after obtaining orders from Hon'ble the Chairperson for transfer of the case.

8. Report of the Joint Committee may be filed by GSPCB and replies/ responses may be filed by respondents no. 1 to 4 before the Western Zone Bench of this Tribunal at Pune within two months.

9. A copy of this order be sent to the GSPCB and District Magistrate, Surat by email for requisite compliance.

Arun Kumar Tyagi, JM

Dr. Afroz Ahmad, EM

July 09, 2025  
Original Application No. 305/2025

## WESTERN ZONE BENCH, PUNE

ORIGINAL APPLICATION NO. 87/2025 WZ  
(EARLIER ORIGINAL APPLICATION NO. 305/2025 PB)

RAJENDRA SHAH  
VERSUS  
STATE OF GUJARAT & ORS.

To,

1. Principal Secretary,  
(Forests & Environment),  
Forests & Environment Department,  
Government of Gujarat  
Block 14, 8 th floor, Sachivalaya,  
Gandhinagar - 382 010, Gujarat.  
Email : [secfed@gujarat.gov.in](mailto:secfed@gujarat.gov.in)

Respondent No.1

2. Gujarat Fisheries Department's,  
Through the Commissioner,  
Head office address: Block No. 14,  
Dr. Jivraj Mehta Bhavan, Gandhinagar,  
Gujarat - 382010.  
E-mail: [commi-fisheries@gujarat.gov.in](mailto:commi-fisheries@gujarat.gov.in)

Respondent No.2

3. Collector & District Magistrate, Surat,  
Collector Office, Jilla Seva Sadan-II,  
"B" Block, 5th Floor, Athwalines, Surat-395001  
E-mail: [collector-sur@gujarat.gov.in](mailto:collector-sur@gujarat.gov.in)

Respondent No.3

4. Gujarat Pollution Control Board,  
Through its Member Secretary,  
Paryavaran Bahavn, Sector 10A,  
Gandhinagar, Gujarat - 382010  
Email Id: [membersecretarygpcb@gmail.com](mailto:membersecretarygpcb@gmail.com)

Respondent No.4

Respondent No.2

**NOTICE**

- The above titled Original Application is posted for hearing on **15.09.2025** at 10.30 AM through Video Conferencing before The National Green Tribunal, Western Zone Bench, Pune.
- Please note that you shall make yourself available, or represent through authorized legal representative, on the date and place indicated herein above, in default, the said Original Application will be heard and determined in your absence.
- Given under my hand and the seal of this Tribunal, this the 21.08.2025.

Respondent No.3

Respondent No.4

Registrar,  
NGT, WZB, Pune

Encl. Compilation I & II along with the order  
(For Orders, Cause lists & other information, please visit our website [www.greentribunal.gov.in](http://www.greentribunal.gov.in))



**Rajendra R. Shah**



**Board Member**  
Animal Welfare Board,  
Govt. of Gujarat

07/02/2025

The Chairperson,  
National Green Tribunal,  
Faridkot House, Copernicus Marg,  
New Delhi 110 001 registrar-ngt@nic.in

531/14/2025  
23/3/25

**Subject: Urgent Action Required: Illegal Shrimp Ponds on Government Land in Surat District, Gujarat**

Respected Justice Shrivastava,  
Warm greetings.

I am writing to bring to your attention a grave environmental issue that requires immediate action. Illegal shrimp ponds, worth approximately Rs. 10,000 crore, have been operating on government land in Surat district, Gujarat, for the past decade.

Despite repeated complaints by the gram panchayat and local residents, no action has been taken by the concerned authorities.

According to information obtained under the Right to Information (RTI) Act from the district land registry department, a total of 1,343.9 hectares (1,34,39,000 sq.m.) of land in Olpad taluka of Surat district is covered with shrimp ponds. Furthermore 5,641 illegal shrimp ponds are operating on government land in Majura taluka of Surat city, covering an area of 4,039 hectares.

This land falls under the Coastal Regulatory Zone (CRZ) area, and prior approval from the Gujarat Coastal Zone Management Authority is required. However, no such approval has been obtained by the encroachers.

The illegal shrimp ponds are not only causing environmental degradation but also resulting in electricity and water theft. Local farmers are facing severe water scarcity due to the shrimp farmers' unauthorized use of water, facilitated by their connections with government officials.

Moreover, the large-scale conversion of land for shrimp ponds has led to soil salinization, rendering the land unfit for agriculture.

This has resulted in the loss of fertile land, affecting the livelihoods of local farmers and the food security of the region.

The salinization of land also poses a significant threat to the environment, as it can lead to the destruction of natural habitats and the loss of biodiversity.

I urge you to take immediate action against the concerned authorities who have failed to take action against the culprits. This is a serious matter that affects not only the environment but also the livelihoods and health of local residents. I request you to invoke the relevant laws, including:

• Hon. State Animal Welfare Officer (Gujarat) •  
Animal Welfare Board of India  
(Ministry of Agriculture & Farmers Welfare, Govt. of India)

• ABC Committee Member •

336/HICP  
22/3/25

Rajkot Municipal Corporation • Jamnagar Municipal Corporation • Junagadh Municipal Corporation • Jetpur(Navagadh) Nagarpalika

611

E 502 Sadguru Vatika, Airport Road, Rajkot-360 001 • Cell +91 94262 50816 • E-mail : rajendra.awb.govt@gmail.com

**Rajendra R. Shah**



**Board Member**  
Animal Welfare Board,  
Govt. of Gujarat

1. Environment (Protection) Act, 1986
  2. Coastal Zone Management Notification, 2011
  3. Wildlife (Protection) Act, 1972
  4. Water (Prevention and Control of Pollution) Act, 1974
  5. Gujarat Land Revenue Code, 1879
- to address this issue.

I request you to:

1. After moving all fish safely into the ocean without cruelty to fish, order the demolition of all illegal shrimp ponds recovering costs from the encroachers.
2. Direct the Gujarat government to immediately stop the illegal shrimp ponds and restore the land to its original state.
3. Direct the concerned authorities to take action against the officials who have failed to take action against the culprits.
4. Ask the Gujarat government to take measures to prevent soil salinization and restore the fertility of the land.

I would appreciate it if you could look into this matter urgently and take necessary actions to prevent further environmental degradation and restore the ecological balance in the region.

Thank you for your attention to this critical matter.

With warm regards,

:Rajendra Shah:

Board Member, Animal Welfare Board, Govt. of Gujarat  
Hon. State Animal Welfare Officer (Gujarat): Animal Welfare Board of India  
(Ministry of Agriculture & Farmers Welfare, Govt. of India)

• Hon. State Animal Welfare Officer (Gujarat) •  
Animal Welfare Board of India  
(Ministry of Agriculture & Farmers Welfare, Govt. of India)

• ABC Committee Member •

Rajkot Municipal Corporation • Jamnagar Municipal Corporation • Junagadh Municipal Corporation • Jetpur(Navagadh) Nagarpalika

612

E 502 Sadguru Vatika, Airport Road, Rajkot-360 001 • Cell +91 94262 50816 • E-mail : rajendra.awb.govt@gmail.com

તા.૧૮/૧૧/૨૦૨૪

મે. મુખ્ય મંત્રીશ્રી,

ગાંધીનગર

osd2cm@gmail.com,

registry-cmo@gujarat.gov.in

આદરણીય શ્રી ભુપેન્દ્રભાઈ પટેલ,

વિષય : ગુજરાતના 1 લાખ હેક્ટર જમીન પર 40 હજાર ઝીંગા ફાર્મ અને સુરત જિલ્લા અને શહેરના  
ગેરકાયદેસર ઝીંગાના 8 હજાર તળાવો તાત્કાલિક દૂર કરાવવા વિનંતી

ગુજરાતને 1600 કિ.મી.નો દરિયા કિનારાની કુદરતી ભેટ મળેલી છે. તેના પર લૂંટ શરૂ થઈ છે. 1600 કિલોમીટરમાં વાપીથી મોરબી અને કચ્છના જમ્બો સુધી ઓછામાં ઓછા 40 હજાર જિંગા ફાર્મ કે તળાવો છે. સરેરાશ એ જિંગા ફાર્મ માટે બે હેક્ટર જમીન હોય છે. તે હિસાબે 80થી 1 લાખ હેક્ટર જમીનનું કૌભાંડ હોઈ શકે છે. દરિયા કાંઠાની ખારી જમીનનો એક હેક્ટરનો ભાવ 1 લાખ રૂપિયા ગણવામાં આવે તો પણ 2023માં 1 લાખ હેક્ટર જમીનની કિંમત ૩.1 હજાર કરોડ થાય છે.

1 લાખ હેક્ટર જમીનમાં સરકારે મંજૂર કરેલા 3 ટકા જ છે. બાકીના બધા સરકારી જમીન પચાવી પાડી છે. 14 જિલ્લાના 32 તાલુકાના દરિયા કાંઠે જિંગા થાય છે. એક જિલ્લામાં સરેરાશ 3 હજાર હેક્ટરમાં ગેરકાયદે જિંગા પેદા કરવામાં આવે છે. 45થી 50 હજાર હેક્ટરમાં જિંગા પાકતાં હોવાનો અંદાજ આંદોલન કરી રહેલાં લોકોએ સેટેલાઈટની સતવીરોના આધારે મૂક્યો છે. આ હિસાબે 45થી 50 હજાર ટન જિંગા વર્ષે પેદા થતાં હોવા જોઈએ. જેમાં સરકારની પચાવી પાડેલી જમીન પર જિંગા ખેડૂ જિંગા ખેતી કરે છે. એક હેક્ટરે 5 લોકોની જરૂર પડે છે. મોટા ભાગના લોકો કોળી અને મુસ્લિમ છે.

આજ રીતે સુરત શહેર અને જિલ્લાના કાંઠા વિસ્તારમાં આવેલા 60 ગામોના દરિયાઈ વિસ્તારમાં સરકારી 5 હજાર હેક્ટર જમીન પર દબાણ કરી ગેરકાયદેસર રીતે 8 હજાર ઝીંગાના તળાવો બનાવી દેવામાં આવેલા છે.

•Hon.State Animal Welfare Officer (Gujarat) •  
Animal Welfare Board of India  
(Ministry of Agriculture & Farmers Welfare, Govt. of India)

• ABC Committee Member •

468

Rajkot Municipal Corporation • Jamnagar Municipal Corporation • Junagadh Municipal Corporation • Jetpur(Navagadh) Nagarpalika

E 502 Sadguru Vatika, Airport Road, Rajkot-360 001 • Cell +91 94262 50816 • E-mail : rajendra.awb.govt@gmail.com



શ્રીલક્ષ્મી તાલુકામાં સરકારી જમીનો ઉપર નૈરકાયદેસર રીતે સ્થપાયેલ બિન અધિકૃત ઝીંબા  
તળાવોની અંકડાકીમ માહિતી

ક્ર. નં.	ગામનું નામ	બ્લોક નંબર	બિન અધિકૃત તળાવોની સંખ્યા	ક્ષેત્રફળ (ચો. મી.)	ક્ષેત્રફળ (હેક્ટરમાં)	ક્ષેત્રફળ (ચો.મી.)
૧	મહારાઈ	૧૬૬, ૧૨૧, ૨૩૦, ૪૦૬, ૪૦૮	૨૬૬	૬૮.૦૭.૫૩૬	૨૮૦	૧૧૬૨
૨	હાંડી	૧, ૨, ૩, ૪, ૧૦, ૧૦૨	૮૬૮	૬૫.૪૫.૭૮૨	૬૫૪	૨૭૮૦
૩	સરસ	૧૨૩, ૧૪૪, ૧૩૯, ૨૯૮	૧૨૧	૯.૦૩.૩૨૭	૯૦	૩૮૨
૪	કુવાર	૪૯૦, ૪૯૫	૨૫	૬.૩૫.૧૫	૭	૩૧.૩
૫	હાંડવ	૫, ૬, ૨૦, ૨૧, ૨૨, ૨૩	૩૬	૧.૧૦.૪૪૪	૧૧	૪૭
૬	કોપા	૧૭૧	૧૨૩	૮.૧૨.૩૯૮	૮૧	૩૪૪
૭	દેવલા	૨૦૮	૨૨	૨.૦૬.૮૨૬	૧૭	૪૩
૮	કુટીયાળા	૨૩	૧૫	૧૩.૪૧૮	૫.૭૫	૨૪
૯	દામકા	૩૫	૨૬	૧.૩૫.૩૫૮	૧૩.૫	૫૭
૧૦	નેસ	૩૨૭	૪૩	૩.૪૭.૭૫૦	૩૪.૭૫	૧૪૬
૧૧	મોર	૬૮૬, ૮૪૨, ૮૪૭	૧૩૫	૧૦.૩૬.૦૬૦	૧૦૩	૪૧૬
૧૨	લવણ	૩૬૮	૧૧૫	૫.૦૯.૨૨૫	૫૧	૪૫૧
૧૩	બોરમા	૩૪૬	૩	૩૩૦૨	૦.૩	૩.૫
૧૪	વાર્ધા	૩/૫	૪	૨૬.૩૧૫	૨.૬	૧૧
કુલ			૧૮૦૫	૧૩૨.૩૬.૩૨૬	૧૩૪૩.૬૦	૫૬૪૦.૮

સુરત DILR વિભાગની મોજણી મુજબ ચોર્યાસી -મજરા તાલુકાના સરકારી જમીન પર  
દબાણ કરી નૈરકાયદેસર રીતે ચાલતા તળાવોની સંખ્યા અને વિસ્તાર.

ક્ર.મ	ગામનું નામ	કુલ નૈરકાયદેસર તળાવોની સંખ્યા	કુલ નૈરકાયદેસર તળાવોનું ક્ષેત્રફળ ચોરસ મીટરમાં	કુલ નૈરકાયદેસર તળાવોનું ક્ષેત્રફળ હેક્ટરમાં
૧	કુમસ (કુટિયાબેટ) તા. મજરા	૯૪૪	૬૭.૫૪.૨૪૦	૬૭૫.૪
૨	દામકા તા. ચોર્યાસી	૫૨	૪.૪૨.૨૫૮	૪૪.૨
૩	હજીરા તા. ચોર્યાસી	૯૧	૫.૫૬.૫૬૦	૫૫.૬
૪	ઉલેર તા. ચોર્યાસી	૧૮૪	૧૧.૧૮.૨૦૭	૧૧૧.૮
૫	રાજગરી તા. ચોર્યાસી	૧૯૪	૧૪.૩૨.૭૦૯	૧૪૩.૨
૬	આણવા તા. મજરા	૪૭૬	૩૦.૫૦.૦૦૦	૩૦૫.૦
૭	મજોદ તા. મજરા	૮૧૭	૫૮.૨૪.૯૬૬	૫૪૨.૪
૮	જિયાવ તા. મજરા	૯૫	૬.૦૫.૫૦૫	૬૦.૫
૯	ગભેણી તા. મજરા	૯૮૩	૭૧.૭૬.૪૭૬	૭૧૭.૬
		૩૮૩૬	૨,૬૯,૬૦,૯૨૧	૨૬૯૬

• Hon. State Animal Welfare Officer (Gujarat) •  
Animal Welfare Board of India  
(Ministry of Agriculture & Farmers Welfare, Govt. of India)

• ABC Committee Member •

469

Rajkot Municipal Corporation • Jamnagar Municipal Corporation • Junagadh Municipal Corporation • Jetpur(Navagadh) Nagarpalika

E 502 Sadguru Vatika, Airport Road, Rajkot-360 001 • Cell +91 94262 50816 • E-mail : rajendra.awb.govt@gmail.com

આ બાબતે નેશનલ ગ્રીન ટ્રિબ્યુનલમાં બ્રેકિશ વોટર રિસર્ચ સેન્ટર દ્વારા ઓલપાડ તાલુકામાં ગેરકાયદેસર અને બિનધિકૃત ઝીંગા તળાવો અન્વયે ૧૬/૨૦૨૦ થી કેસ દાખલ કરવામાં આવેલો હતો.

કલેક્ટર કચેરી દ્વારા સર્વે કરવામાં આવેલો હતો કે સુરત જિલ્લામાં આવેલા મોટા ભાગના (૮૦ ટકા) તળાવો ગેરકાયદેસર છે અને જે સરકારી જમીન ઉપર દબાણ કરી બનાવેલા છે. જે દબાણો આજની તારીખે સ્થળે પર જેમ ના તેમ છે અને ગેરકાયદેસર તળાવોમાં ઝીંગા ઉછેર પ્રવૃત્તિ ચાલુ છે. એન . જી. ટી. માં ૧૬/૨૦૨૦ થી કેસ દાખલ કરવામાં આવેલો હતો. જેના તા ૧૨-૧-૨૦૨૨ના રોજનાં ચુકાદામાં એનજીટીએ ગેર કાયદેસર તળાવો સામે નિયમાનુસાર કાર્યવાહી કરવાનો આદેશ આપેલો હતો. તેમજ સુરત જિલ્લાના ચોર્યાસી અને મજૂરા તાલુકાના ગેરકાયદેસર તળાવો હટાવવા બાબતે એનજીટીનો તા.૭-૧૧-૨૦૨૨ના રોજ ચૂકાદો આવેલો હતો. છતાં પણ આજે ઝીંગા ઉછેર પ્રવૃત્તિ ચાલુ છે. ઓલપાડ તાલુકામાં ૧૩૪૩.૯ હેક્ટર (૧,૩૪,૩૯,૦૦૦ ચોરસ મીટર) અને સુરત શહેરના ચોર્યાસી- મજૂરા તાલુકામાં તળાવોની સંખ્યા ૫,૬૪૧ અને વિસ્તાર ૪,૦૩૯ હેક્ટર છે.

ઝીંગા ઉછેરનો સામાન જપ્ત કરેલો હતો અને તળાવોના પાળા તોડવાની કાર્યવાહી કરેલી હતી. જે ભૂમાફિયાઓએ ફરી ચાલુ કરી છે. ભાજપના નવસારીના સાંસદ, પ્રદેશ પ્રમુખ અને કેન્દ્ર સરકારના પાણી ખાતાના પ્રધાન આર પાટીલના મત વિસ્તાર અને ભાજપના ૮ સાંસદના વિસનગર અને ૪૧ ધારાસભ્યના મત વિસ્તારમાં આ કૌભાંડ ચાલી રહ્યું છે. કેન્દ્ર સરકારના કોસ્ટલ એકવાકલ્ચર ઓથોરીટીનું લાઈસન્સ લેવામાં આવેલું નથી. સરકારે ફાળવેલ થોડા તળાવોની લીઝ મુદત પૂર્ણ થઈ ગયેલી છે.

કલેક્ટર સીઆરઝેડ સમિતિ અને એકવાકલ્ચર સમિતિના અધ્યક્ષ છે. કેટલાક નેતાઓના દબાણના કારણે સીઆરઝેડ અધિનિયમનો ભંગ કરી જમીન ફાળવણી હુકમો કરેલા છે. ફિશરીઝ વિભાગ કાયદાકીય અર્થઘટન ખોટું કરતું આવેલું છે. DCVCL દ્વારા ગેરકાયદેસર વીજળીના જોડાણ ખોટા પુરાવોના આધારે આપવામાં આવેલા છે. ભૂમાફિયાઓ દ્વારા ગેરકાયદેસર કબજો કરી ઝીંગાના તળાવો બનાવવામાં આવેલા છે. તળાવો ભાડે આપી ભાડું વસૂલ કરવામાં આવી રહેલ છે. ભૂમાફિયાઓ દ્વારા સરકારી જમીનનું ગેરકાયદેસર ભાડું વસૂલ કરવામાં આવી રહેલ છે. જેની પણ તપાસ થવી જરૂરી છે.

•Hon.State Animal Welfare Officer (Gujarat) •  
Animal Welfare Board of India  
(Ministry of Agriculture & Farmers Welfare, Govt. of India)

• ABC Committee Member •

470

Rajkot Municipal Corporation • Jamnagar Municipal Corporation • Junagadh Municipal Corporation • Jetpur(Navagadh) Nagarpalika

E 502 Sadguru Vatika, Airport Road, Rajkot-360 001 • Cell +91 94262 50816 • E-mail : rajendra.awb.govt@gmail.com



सत्यमेव जयते

**Rajendra R. Shah**

**Board Member**  
Animal Welfare Board,  
Govt. of Gujarat

ચોમાસામાં તંત્ર નોટિસ આપી બેસી જાય છે. લેન્ડ ગ્રેબિંગ એક્ટ હેઠળ કાર્યવાહી કરવામાં આવતી નથી. બેદરકારી દાખવાનાર અધિકારીઓ સામે તપાસ કાર્યવાહી કરવાની જરૂર છે. આ બાબતે હજારો કરોડ રૂપિયાના કૌભાંડની શંકા થઈ રહેલી છે.

ઉપરોક્ત જણાવેલ વિગતોએ તાત્કાલિક કાર્યવાહી કરી હજારો કરોડની સરકારી જમીન જપ્ત કરી તેનો દુરુપયોગ બંધ કરાવવા વિનંતી છે.

આભાર સહ,

રાજેન્દ્ર શાહ

Board Member, Animal Welfare Board, Government of Gujarat,  
Hon. State Animal Welfare Officer (Gujarat): Animal Welfare Board of India  
(Ministry of Agriculture & Farmers Welfare, Government of India)

નકલ : કલેક્ટરશ્રી, સુરત

collector-sur@gujarat.gov.in

પોલીસ કમિશ્નરશ્રી, સુરત

cp-sur@gujarat.gov.in

જિલ્લા પોલીસ અધિકારીશ્રી, સુરત

sp-sur@gujarat.gov.in

• Hon. State Animal Welfare Officer (Gujarat) •  
Animal Welfare Board of India  
(Ministry of Agriculture & Farmers Welfare, Govt. of India)

• ABC Committee Member •

471

Rajkot Municipal Corporation • Jamnagar Municipal Corporation • Junagadh Municipal Corporation • Jetpur(Navagadh) Nagarpalika

E 502 Sadguru Vatika, Airport Road, Rajkot-360 001 • Cell +91 94262 50816 • E-mail : rajendra.awb.govt@gmail.com

## Minutes of Joint Committee Meeting

**Date:** 14 August 2025

**Time:** 10:00 a.m. onwards

**Venue:** Gujarat Pollution Control Board, Plot No. 11-12/2, 3 GIDC Pandesara, Surat.

**Reference:** Hon'ble NGT matter (OA No. 305 of 2025, Principal Bench, New Delhi) – *Rajendra Shah vs. State of Gujarat & Others* regarding complaint on illegal Shrimp Ponds on Government Land in Surat District, Gujarat.

### 1. Attendance

The meeting was attended by representatives of the respective departments, along with the applicant **Shri Rajendra Shah** and his team.

*(Attendance sheet attached.)*

### 2. Proceedings

#### 1. Welcome Address

Shri **Arun G. Patel**, Regional Officer, GPCB, Surat, welcomed all members present and briefed the committee on the directions received from the Hon'ble National Green Tribunal in OA No. 305 of 2025. He highlighted that the Tribunal has directed the undersigned authority to:

- Examine the grievances of the applicant,
- Verify the factual position on ground, and
- Provide suitable suggestions for remedial action.

#### 2. Presentation by Applicant

Shri **Rajendra Shah** presented the details of his complaint (copy attached) regarding illegal shrimp ponds on Government Land in Surat District.

- He emphasized the ecological and environmental impacts, including on **migratory birds and marine life**.
- He requested that accurate data collection and transparent reporting be ensured.

#### 3. Remarks by Sub-Divisional Magistrate, Olpad Taluka

Shri **P.H. Talasaria**, SDM, appreciated Shri Rajendra Shah for bringing forward this important issue.

- He informed the committee about on-going actions, including **demolition of illegal shrimp farms** and **regular vigilance inspections**.
- He assured immediate compliance with Hon'ble NGT directions and suggested preparing an **inspection and survey plan** in coordination with the applicant.

- He also mentioned challenges in accessing certain sites due to **monsoon season and waterlogging**.
- He urged concerned departments to furnish updated data on illegal shrimp farms to the Joint Committee.

### **3. Conclusion & Way Forward**

- The **inspection schedule was finalized**, and the **Joint Committee proceeded for inspection** of illegal shrimp ponds in **Athwa and Olpad areas** of Surat District on the same day.
- The observations and findings of the inspection will be documented separately for submission to the Hon'ble NGT.
- **At the conclusion of the meeting, Shri Arun G. Patel**, Regional Officer, GPCB, thanked all members and the applicant for their valuable participation and cooperation.

**Meeting Concluded**

List of Members present during the site inspection of Joint committee formed as per order of Hon'ble NGT dated 09/07/2025, in the OA No. 305 of 2025 (Principle bench New Delhi) "Rajendra Shah Vs. State of Gujarat & Ors", on 14/08/2025.

Sr.No	Department	Name and designation of member	Sign.
1.	Revenue dept	P. H. Talani, SDM Olpad	
2.	"	N. N. Sarani (Surest North) Inch. SDM, Surest (South)	
3	GPCB	Arun G. Patel - R.O.	
4	SAWB	Rajendra Shah	
5	AWBI	Jash Shah	
6	HAWA (AWBI) SRT	A. M. Jhaveri	
7	Drainage	A. J. Patel DEE	
8	Revenue	H. S. Chopda MAM. Olpad	
9	Revenue	N. A. Patel Dy. Mam. Majura	
10.	"	Ketan B. Patel Shirstedar Olpad Prant	
11	Revenue	R. B. Durganiya C.O-1 Majura	
12	Revenue	M. K. Vasava CO - Olpad	
13	Forest	I. A. Meshimye B.G.	
14	Forest	K. K. Desai Forester	
15	Fisheries	F. N. Chaudhary ADE	

Pictures of Minutes of the Meeting of the Joint Committee











સાથે આજીવન માટે. બદલાયેલ ના. આલખા  
 નો. સુજા માને જી વાલેન્ડે શીડ, બોર્ડ મેમ્બર ડોનિમલ  
 બેલ્કે બોર્ડના ના. જી. આલખા ના. પણ તથા રુજીવાત પોલ્યુશન  
 કોર્ટ બોર્ડના પણ નં. ગુજરાતી / આલખા સુજા / T/ 305 / 2002  
 ના. પાલખા ના. પણ વાલેન્ડે બદલાયેલ જમીનમાં પહોળા પટ,  
 ઝોન પહોળા હુ તથા ગુણવતી આજીવન ના. જી. આલખા ના.  
 વાલેન્ડે પોલ્યુશન GIDC, GPCB માને મીયંગા વાલેન્ડે. જે મીયંગામાં  
 સુજાના આલખા તેમજ ઉપરોક્ત પણ વાલેન્ડે બોર્ડ મેમ્બર  
 કમીટી બનાવેલ છે. તે કમીટીના અધ્યક્ષ તાલુકા તરીકે (દરિયા  
 પુલ), તાલુકા તરીકે આલખા પુલ, Dy. Director Fisheries  
 સુજા કોલેજર બોર્ડે રુજીવાત ઉપરોક્ત કમીટીના અધ્યક્ષ તથા  
 મા. આલખા, DE સુજા, સુજા  
 સુજા આલખા આલખા પુલેન્ડે આજીવન ના. આલખા ના.  
 માટે. બદલાયેલ જમીન તેના વાલેન્ડે બોર્ડે આલખા  
 બોર્ડના બોર્ડમાં આલખા પહોળા પટમાં બેલેન્ડે સુજા  
 પહોળા આલખા હુ તથામાં આલખા છે. જે સુજા પુલ  
 કમીટી બનાવેલ છે. તેમાં અધ્યક્ષ પહોળા પુલના તાલુકા  
 વાલેન્ડે આલખા તે મુજબ આલખા તથા પહોળા પટ છે. જે  
 બોર્ડને ડોનિમલ તરીકે છે.

આમ, સુજા હમને તમારા તથા ઉપરોક્ત  
 મુજબની લીકેલ ગુણવતી છે.

સાથે :-



- 1) પાલખા તાલુકાના, પુલેન્ડે આલખા, આલખા
- 2) ડી. આલખા, આલખા, મરદનીશ આલખા બોર્ડના
- 3) રુજીવાત, ક.ક. આલખા, મરદનીશ આલખા
- 4) આલખા આલખા, મ.પ. ડી, GPCB. આલખા
- 5) વાલેન્ડે આલખા, બોર્ડ મેમ્બર ડોનિમલ બેલ્કે

  
 14/6/25  
  
  
 IPT

- (6) ଏକା ଅନି, AWBI 
- (7) ଅନି.ନି. ଅନି.ନି. ଅନି, ଅନି, ଅନି 
- (8) ଅନି.ନି. ଅନି, DE, ଅନି, ଅନି 
- (9) ଅନି.ନି. ଅନି, HAWRC(AWBI), SRT. ①

ଅନି: ଅନି.ନି. ଅନି

ନି: ଅନି.ନି. ଅନି

 <p>सत्यमेव जयते</p>	<p><b>મદદનીશ મત્સ્યોદ્યોગ નિયામકશ્રીની કચેરી</b>          એ બ્લોક, બીજો માળ, બહુમાળી ભવન          નાનપુરા, સુરત - ૩૯૫ ૦૦૧</p>	 <p>ગુજરાત મત્સ્યોદ્યોગ</p>
ઈ-મેલ: <a href="mailto:adir-fish-surat@gujarat.gov.in">adir-fish-surat@gujarat.gov.in</a>		ફોન/ફેક્સ નં. ૦૨૬૧-૨૪૬૨૮૪૬

પ્રતિ,  
 નિયામકશ્રી,  
 ગુજરાત પોલ્યુશન કંટ્રોલ બોર્ડ,  
 સુરત

વિષય : સુરત જિલ્લામાં ગેરકાયદેસર ઝીંગા ઉછેર તળાવ ના વિસ્તરણ અંગેની ફરીયાદ બાબત.

આધાર : કોસ્ટલ એકવાકલ્ચર ઓથોરીટી – ચેન્નાઈ ની અરજી બાબત.

શ્રીમાન,

સવિનયસહ ઉપરોક્ત વિષય અન્વયે જણાવવાનું કે, આધારીત પત્રથી કોસ્ટલ એકવાકલ્ચર ઓથોરીટી – ચેન્નાઈ ના કોઈપણ માન્ય લાયસન્સ વિના ગેરકાયદેસર રીતે સુરત જિલ્લામાં મીઠી ખાડીથી મીઠોળા ખાડીના પટ પર મીલેનીયમ-૪ થી લઈ ખજોદ ડાયમંડ ધુસ ભગેણી પાછળના ભાગમાં ગેરકાયદેસર ઝીંગા તળાવો કાર્યરત હોય શ્રી નિસર્ગ એસ. શાહ, એડવોકેટ અમદાવાદ તરફથી અરજી મળેલ છે અને સી.એ.એ. ચેન્નાઈ દ્વારા કાર્યવાહી કરવા જણાવેલ છે.

જેના અનુસંધાને જણાવવાનું કે, દર્શાવેલ સદર જગ્યા પર માસ્ટર મેપીંગ થયેલ નથી કે ઝીંગા ઉછેર માટે ખારલેન્ડની જમીન ફાળવણી થયેલ નથી. વધુમાં સદર ઝીંગા ઉછેર કરતા તમામ ફાર્મરો દ્વારા કોસ્ટલ એકવાકલ્ચર ઓથોરીટી એક્ટ તળે રજીસ્ટ્રેશન થયેલ નથી. સદર બાબત અત્રેની કચેરીના કાર્યક્ષેત્ર હેઠળ આવતી ન હોય, જે અંગે આધારીત પત્ર-૨ થી કલેક્ટરશ્રી, સુરત અને પ્રાંત અધિકારીશ્રી, ઓલપાડ તેમજ મામલતદારશ્રી ચોર્યાસી ને સદર બાબતે અનધિકૃત તળાવ ધારક પર આગળની યોગ્ય કાર્યવાહી કરવા તેમજ કાર્યવાહી થયેથી અત્રેની કચેરીને માહિતી પુરી પાડવા બાબતે વિનંતી કરવામાં આવેલ છે. જેની નકલ આ સાથે સામેલ છે.

વધુમાં સુરત જિલ્લામાં માસ્ટર મેપીંગ થયેલ અને ઝીંગા ઉછેર માટે ખારલેન્ડની જમીન ફાળવણી થયેલ હોય તેવા ૪૧૯ ફાર્મધારકોની માહિતી અંગેની સંપૂર્ણ માહિતી સાથેની એક્સેલ શીટ અત્રેથી પુરી પાડવામાં આવેલ છે.

બિડાણ : ઉપર મુજબ

આપનો વિશ્વાસુ

મદદનીશ મત્સ્યોદ્યોગ નિયામક

સુરત

નકલ સાદર રવાના :

૧. મત્સ્યોદ્યોગ કમિશ્નરશ્રી, ગાંધીનગર
૨. કોસ્ટલ એકવાકલ્ચર ઓથોરીટી, ચેન્નાઈ
૩. કલેક્ટરશ્રી, સુરત



No	Farm Owner's Name	Address	District	Taluka	Village	Survey No Block no	Total Area of Farm (Ha.)	WSA(Ha)	Land Allotment Order No and Date	Finish lease	Farm Registration No	Date of Registration	Last date of registration	Renew Registration	Valid Upto	
378	MITHUNBHAI CHHANABHAI RATOD		SURAT	OLPAD	TENA	591	4		કલેક્ટરશ્રી સુરત ક.કુ.નં.એ/જમન/ભાડાપત્રે/જકા/તે ના/વશી ૫૧૬ થી ૫૨૪/૨૦૨૦ તા.૨૮/૦૧/૨૦૨૦	27/1/2040	RECENTLY LAND ALLOTTED					
379	RAMESHBHAI MAHADEVBHAI RATHOD		SURAT	OLPAD	TENA	591	4			27/1/2040	RECENTLY LAND ALLOTTED					
380	NILESHBHAI GOVANBHAI PATEL		SURAT	OLPAD	TENA	591	4			27/1/2040	RECENTLY LAND ALLOTTED					
381	GANPATBHAI BUDHABHAI RATHOD		SURAT	OLPAD	TENA	591	4			27/1/2040	RECENTLY LAND ALLOTTED					
382	RAKESHBHAI GANPATBHAI RATHOD		SURAT	OLPAD	TENA	591	4			27/1/2040	RECENTLY LAND ALLOTTED					
383	KISHORBHAI HASHMUKHBHAI PATEL		SURAT	OLPAD	TENA	591	4			27/1/2040	RECENTLY LAND ALLOTTED					
384	RAMUBHAI MAHADEVBHAI RATHOD		SURAT	OLPAD	TENA	591	4			27/1/2040	RECENTLY LAND ALLOTTED					
385	ASHOKBHAI MAHADEVBHAI RATHOD		SURAT	OLPAD	TENA	591	4.5			27/1/2040	RECENTLY LAND ALLOTTED					
386	CHANDRAKANTBHAI MAHADEGVBHAI RATHOD		SURAT	OLPAD	TENA	591	4			27/1/2040	RECENTLY LAND ALLOTTED					
387	RAJUBHAI BALUBHAI SURATI		SURAT	OLPAD	TENA	591	4			27/1/2040	RECENTLY LAND ALLOTTED					
388	BHARATBHAI BHIKHUBHAI PATEL	AT/PO: TENA, 71(2),CHORYASI FALIYA, TA: OLPAD, DIST: SURAT, PIN:395005. GUJARAT.	SURAT	OLPAD	TENA	591	4	2.4			27/1/2040	GJ-IV-2025(1174)	30-06-2025	30-06-2025	30-06-2025	29-06-2030
389	JITENDRABHAI RATANJIBHAI SURATI	AT/PO: TENA, 190, HARIJAN VAS, TA: OLPAD, DIST: SURAT, PIN: 395005. GUJARAT.	SURAT	OLPAD	TENA	591	4	2.4			27/1/2040	GJ-IV-2025(1176)	30-06-2025	30-06-2025	30-06-2025	29-06-2030
390	MINABEN KISHORBHAI SURATI	AT: TENA, 358, TANKI FALIYA, OLPAD, SURAT, GUJARAT.PIN:395005.	SURAT	OLPAD	TENA	591	4	2.4			27/1/2040	GJ-IV-2025(1172)	30-06-2025	30-06-2025	30-06-2025	29-06-2030
391	ANKITABEN NIKHILBHAI SURATI	NO:378/2, NEAR PANCHAYAT OFFICE, TENA, PO: PINJRAT, TA: OLPAD, DIST: SURAT, PIN: 395005.	SURAT	OLPAD	TENA	591	4	2.4			27/1/2040	GJ-IV-2025(1175)	30-06-2025	30-06-2025	30-06-2025	29-06-2030
392	KAMLABEN ASHOKBHAI SURATI	388, TANI FALIYA, AT/PO:TENA, TA: OLPAD, DIST: SURAT, PIN:395005.	SURAT	OLPAD	TENA	591	4	2.4			27/1/2040	GJ-IV-2025(1171)	30-06-2025	30-06-2025	30-06-2025	29-06-2030
393	VIPULBHAI HASMUKHBHAI SURATI	NO:378/1, MAHYAVANSHI MOHALLO, TENA, TA: OLPAD, DIST: SURAT, PIN: 395005. GUJARAT.	SURAT	OLPAD	TENA	591	4	2.4		27/1/2040	GJ-IV-2025(1173)	30-06-2025	30-06-2025	30-06-2025	29-06-2030	
394	TEJASBHAI ASHOKBHAI SURATI		SURAT	OLPAD	TENA	591	4	2.4		27/1/2040	RECENTLY LAND ALLOTTED					
395	BRIJESHBHAI THAKORBHAI PATEL		SURAT	OLPAD	TENA	591	4	2.4		27/1/2040	RECENTLY LAND ALLOTTED					

Details of Brackishwater Aquaculture Farm																
No	Farm Owner's Name	Address	Mobile No.	District	Taluka	Village	Survey No	Total Area of Farm (Ha.)	WSA (Ha)	Land Allotment Order No and Date	Finish lease	Farm Registration No	Date of Registration	Last date of registration	Renew Registration	Valid Upto
1	MUKESHBHAI AMTHABHAI KHALASI	AT.PO.-DANDI, TA.-OLPAD, SURAT DISTRICT.		SURAT	OLPAD	DANDI	192	2	1.3	કલેક્ટરશ્રી, સુરત/નાન/જમન/દાંડી/સી.મ.ઉ/વ.શી/૪૫૭૧/૨૦૦૦, તા.૭/૧૧/૨૦૦૦	11-06-2020	GJ-II-2009 (174)	21-08-2009	20-8-2014	21-8-2019	20-8-2024
2	NATAWARBHAI RAMABHAI KHALASI	AT.PO.-DANDI, TA.-OLPAD, SURAT DISTRICT.		SURAT	OLPAD	DANDI	192	2	1.3	કલેક્ટરશ્રી, સુરત/નાન/જમન/દાંડી/સી.મ.ઉ/વ.શી/૪૫૭૧/૨૦૦૦, તા.૭/૧૧/૨૦૦૦	11-06-2020	GJ-II-2009 (175)	21-08-2009	20-8-2014	21-8-2019	20-8-2024
3	ISHWARBHAI SOMABHAI KHALASI	AT.PO.-DANDI, TA.-OLPAD, SURAT DISTRICT.		SURAT	OLPAD	DANDI	192	2	1.3	કલેક્ટરશ્રી, સુરત/નાન/જમન/દાંડી/સી.મ.ઉ/વ.શી/૪૫૭૧/૨૦૦૦, તા.૭/૧૧/૨૦૦૦	11-06-2020	GJ-II-2009 (176)	21-08-2009	20-8-2014	21-8-2019	20-8-2024
4	SHANTILAL SOMABHAI KHALASI	AT.PO.-DANDI, TA.-OLPAD, SURAT DISTRICT.		SURAT	OLPAD	DANDI	192	2	1.3	કલેક્ટરશ્રી, સુરત/નાન/જમન/દાંડી/સી.મ.ઉ/વ.શી/૪૫૭૧/૨૦૦૦, તા.૭/૧૧/૨૦૦૦	11-06-2020	GJ-II-2009 (177)	21-08-2009	20-8-2014	21-8-2019	20-8-2024
5	MADHUBHAI DHANABHAI KHALASI	AT.PO.-DANDI, TA.-OLPAD, SURAT DISTRICT.	9879209248	SURAT	OLPAD	DANDI	192	2	1.3	કલેક્ટરશ્રી, સુરત/નાન/જમન/દાંડી/સી.મ.ઉ/વ.શી/૪૫૭૧/૨૦૦૦, તા.૭/૧૧/૨૦૦૦	11-06-2020	GJ-II-2009 (178)	21-08-2009	20-8-2014	21-8-2019	20-8-2024

6	JYANTIBHAI BHANABHAI KHALASI	AT.PO.- DANDI, TA.- OLPAD, SURAT DISTRICT.		SURAT	OLPAD	DANDI	192	2	1.3	કવેકટરશ્રી, સુરત/નાન/જમન/દાં ડી/મ.ઉ/વ.શી/૪૫૭ ૧/૨૦૦૦, તી.૭/૧૧/૨૦૦૦	11-06-2020	GJ-II- 2009 (179)	21-08-2009	20-8-2014	21-8-2019	20-8-2024
7	GANDABHAI SOMABHAI KHALASI	AT.PO.- DANDI, TA.- OLPAD, SURAT DISTRICT.		SURAT	OLPAD	DANDI	192	2	1.3	કવેકટરશ્રી, સુરત/નાન/જમન/દાં ડી/મ.ઉ/વ.શી/૪૫૭ ૧/૨૦૦૦, તી.૭/૧૧/૨૦૦૦	11-06-2020	GJ-II- 2009 (180)	21-08-2009	20-8-2014	21-8-2019	20-8-2024
8	GOVINDBHAI LALABHAI KHALASI	AT.PO.- DANDI, TA.- OLPAD, SURAT DISTRICT.		SURAT	OLPAD	DANDI	192	2	1.3	કવેકટરશ્રી, સુરત/નાન/જમન/દાં ડી/મ.ઉ/વ.શી/૪૫૭ ૧/૨૦૦૦, તી.૭/૧૧/૨૦૦૦	11-06-2020	GJ-II- 2009 (181)	21-08-2009	20-8-2014	21-8-2019	20-8-2024
9	PRADIPBHAI RATILAL NAVIK	AT.PO.- DANDI, TA.- OLPAD, SURAT DISTRICT.		SURAT	OLPAD	DANDI	192	2	1.3	કવેકટરશ્રી, સુરત/નાન/જમન/દાં ડી/મ.ઉ/વ.શી/૪૫૭ ૧/૨૦૦૦, તી.૭/૧૧/૨૦૦૦	11-06-2020	GJ-II- 2009 (182)	21-08-2009	20-8-2014	21-8-2019	20-8-2024
10	MUKESHBHAI RATILAL NAVIK	AT.PO.- DANDI, TA.- OLPAD, SURAT DISTRICT.		SURAT	OLPAD	DANDI	192	2	1.3	કવેકટરશ્રી, સુરત/નાન/જમન/દાં ડી/મ.ઉ/વ.શી/૪૫૭ ૧/૨૦૦૦, તી.૭/૧૧/૨૦૦૦	11-06-2020	GJ-II- 2009 (183)	21-08-2009	20-8-2014	21-8-2019	20-8-2024
11	BHARATKUMA R RATILAL NAVIK	AT.PO.- DANDI, TA.- OLPAD, SURAT DISTRICT.		SURAT	OLPAD	DANDI	192	2	1.3	કવેકટરશ્રી, સુરત/નાન/જમન/દાં ડી/મ.ઉ/વ.શી/૪૫૭ ૧/૨૦૦૦, તી.૭/૧૧/૨૦૦૦	11-06-2020	GJ-II- 2009 (187)	21-08-2009	20-8-2014	21-8-2019	20-8-2024
12	RATILAL DEVABHAI NAVIK	AT.PO.- DANDI, TA.- OLPAD, SURAT DISTRICT.		SURAT	OLPAD	DANDI	192	2	1.3	કવેકટરશ્રી, સુરત/નાન/જમન/દાં ડી/મ.ઉ/વ.શી/૪૫૭ ૧/૨૦૦૦, તી.૭/૧૧/૨૦૦૦	11-06-2020	GJ-II- 2009 (184)	21-08-2009	20-8-2014	21-8-2019	20-8-2024

13	RAMANBHAI PARAGBHAI PATEL	AT.PO.- DANDI, TA.- OLPAD, SURAT DISTRICT.		SURAT	OLPAD	DANDI	192	2	1.3	કવેકટરશ્રી, સુરત/નાન/જમન/દાં ડી/મ.ઉ/વ.શી/૪૫૭ ૧/૨૦૦૦, તી.૭/૧૧/૨૦૦૦	11-06-2020	GJ-II- 2009 (185)	21-08-2009	20-8-2014	21-8-2019	20-8-2024
14	ASHOKBHAI AMTHABHAI KHALASI	AT.PO.- DANDI, TA.- OLPAD, SURAT DISTRICT.		SURAT	OLPAD	DANDI	192	2	1.3	કવેકટરશ્રી, સુરત/નાન/જમન/દાં ડી/મ.ઉ/વ.શી/૪૫૭ ૧/૨૦૦૦, તી.૭/૧૧/૨૦૦૦	11-06-2020	GJ-II- 2009 (186)	21-08-2009	20-8-2014	21-8-2019	20-8-2024
15	DHIRUBHAI AMTHABHAI KHALASI	AT.PO.- DANDI, TA.- OLPAD, SURAT DISTRICT.	9879209244	SURAT	OLPAD	DANDI	192	2	1.3	કવેકટરશ્રી, સુરત/નાન/જમન/દાં ડી/મ.ઉ/વ.શી/૪૫૭ ૧/૨૦૦૦, તી.૭/૧૧/૨૦૦૦	11-06-2020	GJ-II- 2009 (188)	21-08-2009	20-8-2014	21-8-2019	20-8-2024
16	ARVINDBHAI BAVJIBHAI NAVIK	AT.PO.- DANDI, TA.- OLPAD, SURAT DISTRICT.		SURAT	OLPAD	DANDI	192	2	1.3	કવેકટરશ્રી, સુરત/નાન/જમન/દાં ડી/મ.ઉ/વ.શી/૪૫૭ ૧/૨૦૦૦, તી.૭/૧૧/૨૦૦૦	11-06-2020	GJ-II- 2009 (189)	21-08-2009	20-8-2014	21-8-2019	20-8-2024
17	ISHWARBHAI DHANABHAI KHALASI	AT.PO.- DANDI, TA.- OLPAD, SURAT DISTRICT.		SURAT	OLPAD	DANDI	192	2	1.3	કવેકટરશ્રી, સુરત/નાન/જમન/દાં ડી/મ.ઉ/વ.શી/૪૫૭ ૧/૨૦૦૦, તી.૭/૧૧/૨૦૦૦	11-06-2020	GJ-II- 2009 (190)	21-08-2009	20-8-2014	21-8-2019	20-8-2024
18	AMTHABHAI LALABHAI KHALASI	AT.PO.- DANDI, TA.- OLPAD, SURAT DISTRICT.		SURAT	OLPAD	DANDI	192	2	1.3	કવેકટરશ્રી, સુરત/નાન/જમન/દાં ડી/મ.ઉ/વ.શી/૪૫૭ ૧/૨૦૦૦, તી.૭/૧૧/૨૦૦૦	11-06-2020	GJ-II- 2009 (191)	21-08-2009	20-8-2014	21-8-2019	20-8-2024
19	THAKORBHAI UKKADBHAI KHALASI	AT.PO.- DANDI, TA.- OLPAD, SURAT DISTRICT.		SURAT	OLPAD	DANDI	192	2	1.3	કવેકટરશ્રી, સુરત/નાન/જમન/દાં ડી/મ.ઉ/વ.શી/૪૫૭ ૧/૨૦૦૦, તી.૭/૧૧/૨૦૦૦	11-06-2020	GJ-II- 2009 (192)	21-08-2009	20-8-2014	21-8-2019	20-8-2024

20	UTTAMBHAI RAMABHAI KHALASI	AT.PO.- DANDI, TA.- OLPAD, SURAT DISTRICT.		SURAT	OLPAD	DANDI	192	2	1.3	કવેકટરશ્રી, સુરત/નાન/જમન/દાં ડી/મ.ઉ/વ.શી/૪૫૭ ૧/૨૦૦૦, તી.૭/૧૧/૨૦૦૦	11-06-2020	GJ-II- 2009 (193)	21-08-2009	20-8-2014	21-8-2019	20-8-2024
21	ISHWARBHAI SOMABHAI KHALASI	AT.PO.- DANDI, TA.- OLPAD, SURAT DISTRICT.		SURAT	OLPAD	DANDI	192	2	1.3	કવેકટરશ્રી, સુરત/નાન/જમન/દાં ડી/મ.ઉ/વ.શી/૪૫૭ ૧/૨૦૦૦, તી.૭/૧૧/૨૦૦૦	11-06-2020	GJ-II- 2009 (194)	21-08-2009	20-8-2014	21-8-2019	20-8-2024
22	SOMJIBHAI MANGABHAI KHALASI	AT.PO.- DANDI, TA.- OLPAD, SURAT DISTRICT.		SURAT	OLPAD	DANDI	192	2	1.3	કવેકટરશ્રી, સુરત/નાન/જમન/દાં ડી/મ.ઉ/વ.શી/૪૫૭ ૧/૨૦૦૦, તી.૭/૧૧/૨૦૦૦	11-06-2020	GJ-II- 2009 (195)	21-08-2009	20-8-2014	21-8-2019	20-8-2024
23	SOMABHAI BHANABHAI KHALASI	AT.PO.- DANDI, TA.- OLPAD, SURAT DISTRICT.		SURAT	OLPAD	DANDI	192	2	1.3	કવેકટરશ્રી, સુરત/નાન/જમન/દાં ડી/મ.ઉ/વ.શી/૪૫૭ ૧/૨૦૦૦, તી.૭/૧૧/૨૦૦૦	11-06-2020	GJ-II- 2009 (196)	21-08-2009	20-8-2014	21-8-2019	20-8-2024
24	NATHABHAI DHANABHAI KHALASI	AT.PO.- DANDI, TA.- OLPAD, SURAT DISTRICT.		SURAT	OLPAD	DANDI	192	2	1.3	કવેકટરશ્રી, સુરત/નાન/જમન/દાં ડી/મ.ઉ/વ.શી/૪૫૭ ૧/૨૦૦૦, તી.૭/૧૧/૨૦૦૦	11-06-2020	GJ-II- 2009 (197)	21-08-2009	21-8-2014		
25	BAVJIBHAI RATNABHAI KHALASI	AT.PO.- DANDI, TA.- OLPAD, SURAT DISTRICT.		SURAT	OLPAD	DANDI	192	2	1.3	કવેકટરશ્રી, સુરત/નાન/જમન/દાં ડી/મ.ઉ/વ.શી/૪૫૭ ૧/૨૦૦૦, તી.૭/૧૧/૨૦૦૦	11-06-2020	GJ-II- 2009 (198)	21-08-2009	20-8-2014	21-8-2019	20-8-2024
26	CHUNILAL MAKANBHAI KHALASI	AT.PO.- DANDI, TA.- OLPAD, SURAT DISTRICT.		SURAT	OLPAD	DANDI	192	2	1.3	કવેકટરશ્રી, સુરત/નાન/જમન/દાં ડી/મ.ઉ/વ.શી/૪૫૭ ૧/૨૦૦૦, તી.૭/૧૧/૨૦૦૦	11-06-2020	GJ-II- 2009 (199)	21-08-2009	20-8-2014	21-8-2019	20-8-2024

27	ANILKUMAR CHUNILAL KHALASI	AT.PO.- DANDI, TA.- OLPAD, SURAT DISTRICT.		SURAT	OLPAD	DANDI	192	2	1.3	કવેકટરશ્રી, સુરત/નાન/જમન/દાં ડી/મ.ઉ/વ.શી/૪૫૭ ૧/૨૦૦૦, તી.૭/૧૧/૨૦૦૦	11-06-2020	GJ-II- 2009 (200)	21-08-2009	20-8-2014	21-8-2019	20-8-2024
28	MADHUBHAI CHHNABHAI KHALASI	AT.PO.- DANDI, TA.- OLPAD, SURAT DISTRICT.		SURAT	OLPAD	DANDI	192	2	1.3	કવેકટરશ્રી, સુરત/નાન/જમન/દાં ડી/મ.ઉ/વ.શી/૪૫૭ ૧/૨૦૦૦, તી.૭/૧૧/૨૦૦૦	11-06-2020	GJ-II- 2009 (201)	21-08-2009	20-8-2014	21-8-2019	20-8-2024
29	SOMABHAI RAMABHAI KHALASI	AT.PO.- DANDI, TA.- OLPAD, SURAT DISTRICT.		SURAT	OLPAD	DANDI	192	2	1.3	કવેકટરશ્રી, સુરત/નાન/જમન/દાં ડી/મ.ઉ/વ.શી/૪૫૭ ૧/૨૦૦૦, તી.૭/૧૧/૨૦૦૦	11-06-2020	GJ-II- 2009 (202)	21-08-2009	20-8-2014	21-8-2019	20-8-2024
30	MADHUBHAI BHANABHAI KHALASI	AT.PO.- DANDI, TA.- OLPAD, SURAT DISTRICT.		SURAT	OLPAD	DANDI	192	2	1.3	કવેકટરશ્રી, સુરત/નાન/જમન/દાં ડી/મ.ઉ/વ.શી/૪૫૭ ૧/૨૦૦૦, તી.૭/૧૧/૨૦૦૦	11-06-2020	GJ-II- 2009 (203)	21-08-2009	20-8-2014	21-8-2019	20-8-2024
31	MITHABHAI BAVABHAI KHALASI	AT.PO.- DANDI, TA.- OLPAD, SURAT DISTRICT.		SURAT	OLPAD	DANDI	192	2	1.3	કવેકટરશ્રી, સુરત/નાન/જમન/દાં ડી/મ.ઉ/વ.શી/૪૫૭ ૧/૨૦૦૦, તી.૭/૧૧/૨૦૦૦	11-06-2020	GJ-II- 2009 (204)	21-08-2009	20-8-2014	21-8-2019	20-8-2024
32	SOMJIBHAI HIRABHAI KHALASI	AT.PO.- DANDI, TA.- OLPAD, SURAT DISTRICT.		SURAT	OLPAD	DANDI	192	2	1.3	કવેકટરશ્રી, સુરત/નાન/જમન/દાં ડી/મ.ઉ/વ.શી/૪૫૭ ૧/૨૦૦૦, તી.૭/૧૧/૨૦૦૦	11-06-2020	GJ-II- 2009 (205)	21-08-2009	20-8-2014	21-8-2019	20-8-2024
33	RAMESHBHAI DEVABHAI KHALASI	AT.PO.- DANDI, TA.- OLPAD, SURAT DISTRICT.	9879209244	SURAT	OLPAD	DANDI	192	2	1.3	કવેકટરશ્રી, સુરત/નાન/જમન/દાં ડી/મ.ઉ/વ.શી/૪૫૭ ૧/૨૦૦૦, તી.૭/૧૧/૨૦૦૦	11-06-2020	GJ-II- 2009 (206)	21-08-2009	20-8-2014	21-8-2019	20-8-2024

34	CHAMPAKBHAI DEVABHAI KHALASI	AT.PO.- DANDI, TA.- OLPAD, SURAT DISTRICT.	9879209244	SURAT	OLPAD	DANDI	192	2	1.3	કવેકટરશ્રી, સુરત/નાન/જમન/દાં ડી/મ.ઉ/વ.શી/૪૫૭ ૧/૨૦૦૦, તી.૭/૧૧/૨૦૦૦	11-06-2020	GJ-II- 2009 (207)	21-08-2009	20-8-2014	21-8-2019	20-8-2024
35	THAKORBHAI BAVJIBHAI KHALASI	AT.PO.- DANDI, TA.- OLPAD, SURAT DISTRICT.	9879209244	SURAT	OLPAD	DANDI	192	2	1.3	કવેકટરશ્રી, સુરત/નાન/જમન/દાં ડી/મ.ઉ/વ.શી/૪૫૭ ૧/૨૦૦૦, તી.૭/૧૧/૨૦૦૦	11-06-2020	GJ-II- 2009 (208)	21-08-2009	20-8-2014	21-8-2019	20-8-2024
36	MANUBHAI SOMABHAI KHALASI	AT.PO.- DANDI, TA.- OLPAD, SURAT DISTRICT.		SURAT	OLPAD	DANDI	192	2	1.3	કવેકટરશ્રી, સુરત/નાન/જમન/દાં ડી/મ.ઉ/વ.શી/૪૫૭ ૧/૨૦૦૦, તી.૭/૧૧/૨૦૦૦	11-06-2020	GJ-II- 2009 (209)	21-08-2009	20-8-2014	21-8-2019	20-8-2024
37	KANTIBHAI BHANABHAI KHALASI	AT.PO.- DANDI, TA.- OLPAD, SURAT DISTRICT.	9909252144	SURAT	OLPAD	DANDI	192	2	1.3	કવેકટરશ્રી, સુરત/નાન/જમન/દાં ડી/મ.ઉ/વ.શી/૪૫૭ ૧/૨૦૦૦, તી.૭/૧૧/૨૦૦૦	11-06-2020	GJ-II- 2009 (210)	21-08-2009	20-8-2014	21-8-2019	20-8-2024
38	RAMESHBHAI BHANABHAI KHALASI	AT.PO.- DANDI, TA.- OLPAD, SURAT DISTRICT.	9724332360	SURAT	OLPAD	DANDI	192	2	1.3	કવેકટરશ્રી, સુરત/નાન/જમન/દાં ડી/મ.ઉ/વ.શી/૪૫૭ ૧/૨૦૦૦, તી.૭/૧૧/૨૦૦૦	11-06-2020	GJ-II- 2009 (211)	21-08-2009	20-8-2014	21-8-2019	20-8-2024
39	RAMESHBHAI BHANABHAI NAVIK	AT.PO.- DANDI, TA.- OLPAD, SURAT DISTRICT.	9724332360	SURAT	OLPAD	DANDI	192	2	1.3	કવેકટરશ્રી, સુરત/નાન/જમન/દાં ડી/મ.ઉ/વ.શી/૪૫૭ ૧/૨૦૦૦, તી.૭/૧૧/૨૦૦૦	11-06-2020	GJ-II- 2009 (212)	21-08-2009	20-8-2014	21-8-2019	20-8-2024
40	BALUBHAI AMTHABHAI KHALASI	AT.PO.- DANDI, TA.- OLPAD, SURAT DISTRICT.		SURAT	OLPAD	DANDI	192	2	1.3	કવેકટરશ્રી, સુરત/નાન/જમન/દાં ડી/મ.ઉ/વ.શી/૪૫૭ ૧/૨૦૦૦, તી.૭/૧૧/૨૦૦૦	11-06-2020	GJ-II- 2009 (213)	21-08-2009	20-8-2014	21-8-2019	20-8-2024

41	JYANTIBHAI CHHANYABHAI KHALASI	AT.PO.- DANDI, TA.- OLPAD, SURAT DISTRICT.		SURAT	OLPAD	DANDI	192	2	1.3	કવેકટરશ્રી, સુરત/નાન/જમન/દાં ડી/મ.ઉ/વ.શી/૪૫૭ ૧/૨૦૦૦, તી.૭/૧૧/૨૦૦૦	11-06-2020	GJ-II- 2009 (214)	21-08-2009	20-8-2014	21-8-2019	20-8-2024
42	CHAMPAKBHAI UKKADBHAI KHALASI	AT.PO.- DANDI, TA.- OLPAD, SURAT DISTRICT.		SURAT	OLPAD	DANDI	192	2	1.3	કવેકટરશ્રી, સુરત/નાન/જમન/દાં ડી/મ.ઉ/વ.શી/૪૫૭ ૧/૨૦૦૦, તી.૭/૧૧/૨૦૦૦	11-06-2020	GJ-II- 2009 (215)	21-08-2009	20-8-2014	21-8-2019	20-8-2024
43	DHANSUKHBHAI JERAMBHAI KHALASI	AT.PO.- DANDI, TA.- OLPAD, SURAT DISTRICT.		SURAT	OLPAD	DANDI	192	2	1.3	કવેકટરશ્રી, સુરત/નાન/જમન/દાં ડી/મ.ઉ/વ.શી/૪૫૭ ૧/૨૦૦૦, તી.૭/૧૧/૨૦૦૦	11-06-2020	GJ-II- 2009 (216)	21-08-2009	20-8-2014	21-8-2019	20-8-2024
44	DEVJIBHAI DITABHAI KHALASI	AT.PO.- DANDI, TA.- OLPAD, SURAT DISTRICT.		SURAT	OLPAD	DANDI	192	2	1.3	કવેકટરશ્રી, સુરત/નાન/જમન/દાં ડી/મ.ઉ/વ.શી/૪૫૭ ૧/૨૦૦૦, તી.૭/૧૧/૨૦૦૦	11-06-2020	GJ-II- 2009 (217)	21-08-2009	20-8-2014	21-8-2019	20-8-2024
45	DINESHBHAI DEVABHAI KHALASI	AT.PO.- DANDI, TA.- OLPAD, SURAT DISTRICT.		SURAT	OLPAD	DANDI	192	2	1.3	કવેકટરશ્રી, સુરત/નાન/જમન/દાં ડી/મ.ઉ/વ.શી/૪૫૭ ૧/૨૦૦૦, તી.૭/૧૧/૨૦૦૦	11-06-2020	GJ-II- 2009 (218)	21-08-2009	20-8-2014	21-8-2019	20-8-2024
46	JERAMBHAI SOMABHAI KHALASI	AT.PO.- DANDI, TA.- OLPAD, SURAT DISTRICT.		SURAT	OLPAD	DANDI	192	2	1.3	કવેકટરશ્રી, સુરત/નાન/જમન/દાં ડી/મ.ઉ/વ.શી/૪૫૭ ૧/૨૦૦૦, તી.૭/૧૧/૨૦૦૦	11-06-2020	GJ-II- 2009 (219)	21-08-2009	20-8-2014	21-8-2019	20-8-2024
47	SOMJIBHAI DEVJIBHAI KHALASI	AT.PO.- DANDI, TA.- OLPAD, SURAT DISTRICT.		SURAT	OLPAD	DANDI	192	2	1.3	કવેકટરશ્રી, સુરત/નાન/જમન/દાં ડી/મ.ઉ/વ.શી/૪૫૭ ૧/૨૦૦૦, તી.૭/૧૧/૨૦૦૦	11-06-2020	GJ-II- 2009 (220)	21-08-2009	20-8-2014	21-8-2019	20-8-2024

48	ISHWARBHAI SOMABHAI KHALASI	AT.PO.- DANDI, TA.- OLPAD, SURAT DISTRICT.		SURAT	OLPAD	DANDI	192	2	1.3	કવેકટરશ્રી, સુરત/નાન/જમન/દાં ડી/મ.ઉ/વ.શી/૪૫૭ ૧/૨૦૦૦, તી.૭/૧૧/૨૦૦૦	11-06-2020	GJ-II- 2009 (221)	21-08-2009	20-8-2014	21-8-2019	20-8-2024
49	HANSABEN BUDHIYABHAI KHALASI	AT.PO.- DANDI, TA.- OLPAD, SURAT DISTRICT.		SURAT	OLPAD	DANDI	192	2	1.3	કવેકટરશ્રી, સુરત/નાન/જમન/દાં ડી/મ.ઉ/વ.શી/૪૫૭ ૧/૨૦૦૦, તી.૭/૧૧/૨૦૦૦	11-06-2020	GJ-II- 2009 (222)	21-08-2009	20-8-2014	21-8-2019	20-8-2024
50	HARILAL MAKANBHAI KHALASI	AT.PO.- DANDI, TA.- OLPAD, SURAT DISTRICT.		SURAT	OLPAD	DANDI	192	2	1.3	કવેકટરશ્રી, સુરત/નાન/જમન/દાં ડી/મ.ઉ/વ.શી/૪૫૭ ૧/૨૦૦૦, તી.૭/૧૧/૨૦૦૦	11-06-2020	GJ-II- 2009 (223)	21-08-2009	20-8-2014	21-8-2019	20-8-2024
51	JYANTIBHAI DITABHAI KHALASI	AT.PO.- DANDI, TA.- OLPAD, SURAT DISTRICT.		SURAT	OLPAD	DANDI	192	2	1.3	કવેકટરશ્રી, સુરત/નાન/જમન/દાં ડી/મ.ઉ/વ.શી/૪૫૭ ૧/૨૦૦૦, તી.૭/૧૧/૨૦૦૦	11-06-2020	GJ-II- 2009 (224)	21-08-2009	20-8-2014	21-8-2019	20-8-2024
52	VIJAYBHAI DITUBHAI PATEL	AT.PO.- DANDI, TA.- OLPAD, SURAT DISTRICT.		SURAT	OLPAD	DANDI	192	2	1.3	કવેકટરશ્રી, સુરત/નાન/જમન/દાં ડી/મ.ઉ/વ.શી/૪૫૭ ૧/૨૦૦૦, તી.૭/૧૧/૨૦૦૦	11-06-2020	GJ-II- 2009 (225)	21-08-2009	20-8-2014	21-8-2019	20-8-2024
53	HARILAL CHHANIYABHAI KHALASI	AT.PO.- DANDI, TA.- OLPAD, SURAT DISTRICT.		SURAT	OLPAD	DANDI	192	2	1.3	કવેકટરશ્રી, સુરત/નાન/જમન/દાં ડી/મ.ઉ/વ.શી/૪૫૭ ૧/૨૦૦૦, તી.૭/૧૧/૨૦૦૦	11-06-2020	GJ-II- 2009 (226)	21-08-2009	20-8-2014	21-8-2019	20-8-2024
54	NATHUBHAI SOMABHAI KHALASI	AT.PO.- DANDI, TA.- OLPAD, SURAT DISTRICT.		SURAT	OLPAD	DANDI	192	2	1.3	કવેકટરશ્રી, સુરત/નાન/જમન/દાં ડી/મ.ઉ/વ.શી/૪૫૭ ૧/૨૦૦૦, તી.૭/૧૧/૨૦૦૦	11-06-2020	GJ-II- 2009 (227)	21-08-2009	20-8-2014	21-8-2019	20-8-2024

55	BHARATKUMAR UKKADBHAI KHALASI	AT.PO.- DANDI, TA.- OLPAD, SURAT DISTRICT.		SURAT	OLPAD	DANDI	192	2	1.3	કવેકટરશ્રી, સુરત/નાન/જમન/દાંડી/મ.ઉ/વ.શી/૪૫૭ ૧/૨૦૦૦, તી.૭/૧૧/૨૦૦૦	11-06-2020	GJ-II- 2009 (228)	21-08-2009	20-8-2014	21-8-2019	20-8-2024
56	PARIMALBHAI CHHANIYABHAI KHALASI	AT.PO.- DANDI, TA.- OLPAD, SURAT DISTRICT.		SURAT	OLPAD	DANDI	192	2	1.3	કવેકટરશ્રી, સુરત/નાન/જમન/દાંડી/મ.ઉ/વ.શી/૪૫૭ ૧/૨૦૦૦, તી.૭/૧૧/૨૦૦૦	11-06-2020	GJ-II- 2009 (229)	21-08-2009	20-8-2014	21-8-2019	20-8-2024
57	MAHESHBHAI CHHANIYABHAI KHALASI	AT.PO.- DANDI, TA.- OLPAD, SURAT DISTRICT.		SURAT	OLPAD	DANDI	192	2	1.3	કવેકટરશ્રી, સુરત/નાન/જમન/દાંડી/મ.ઉ/વ.શી/૪૫૭ ૧/૨૦૦૦, તી.૭/૧૧/૨૦૦૦	11-06-2020	GJ-II- 2009 (230)	21-08-2009	20-8-2014	21-8-2019	20-8-2024
58	SOMABHAI LALABHAI KHALASI	AT.PO.- DANDI, TA.- OLPAD, SURAT DISTRICT.		SURAT	OLPAD	DANDI	192	2	1.3	કવેકટરશ્રી, સુરત/નાન/જમન/દાંડી/મ.ઉ/વ.શી/૪૫૭ ૧/૨૦૦૦, તી.૭/૧૧/૨૦૦૦	11-06-2020	GJ-II- 2009 (231)	21-08-2009	20-8-2014	21-8-2019	20-8-2024
59	SURESHBHAI MANGA RAM PATEL	AT.PO.- DANDI, TA.- OLPAD, SURAT DISTRICT.		SURAT	OLPAD	DANDI	192	2	1.3	કવેકટરશ્રી, સુરત/નાન/જમન/દાંડી/મ.ઉ/વ.શી/૪૫૭ ૧/૨૦૦૦, તી.૭/૧૧/૨૦૦૦	11-06-2020	GJ-II- 2009 (232)	21-08-2009	20-8-2014	21-8-2019	20-8-2024
60	KANTILALBHAI JIVABHAI KHALASI	AT.PO.- DANDI, TA.- OLPAD, SURAT DISTRICT.		SURAT	OLPAD	DANDI	192	2	1.3	કવેકટરશ્રી, સુરત/નાન/જમન/દાંડી/મ.ઉ/વ.શી/૪૫૭ ૧/૨૦૦૦, તી.૭/૧૧/૨૦૦૦	11-06-2020	GJ-II- 2009 (233)	21-08-2009	20-8-2014	21-8-2019	20-8-2024
61	BHANABHAI MAKANBHAI KHALASI	AT.PO.- DANDI, TA.- OLPAD, SURAT DISTRICT.		SURAT	OLPAD	DANDI	192	2	1.3	કવેકટરશ્રી, સુરત/નાન/જમન/દાંડી/મ.ઉ/વ.શી/૪૫૭ ૧/૨૦૦૦, તી.૭/૧૧/૨૦૦૦	11-06-2020	GJ-II- 2009 (234)	21-08-2009	20-8-2014	21-8-2019	20-8-2024

62	PRAKASHBHAI MITHABHAI KHALASI	AT.PO.- DANDI, TA.- OLPAD, SURAT DISTRICT.		SURAT	OLPAD	DANDI	192	2	1.3	કવેકટરશ્રી, સુરત/નાન/જમન/દાં ડી/મ.ઉ/વ.શી/૪૫૭ ૧/૨૦૦૦, તી.૭/૧૧/૨૦૦૦	11-06-2020	GJ-II- 2009 (235)	21-08-2009	20-8-2014	21-8-2019	20-8-2024
63	PRADIPBHAI LALABHAI KHALASI	AT.PO.- DANDI, TA.- OLPAD, SURAT DISTRICT.		SURAT	OLPAD	DANDI	192	2	1.3	કવેકટરશ્રી, સુરત/નાન/જમન/દાં ડી/મ.ઉ/વ.શી/૪૫૭ ૧/૨૦૦૦, તી.૭/૧૧/૨૦૦૦	11-06-2020	GJ-II- 2009 (236)	21-08-2009	20-8-2014	21-8-2019	20-8-2024
64	MUKESHBHAI DITABHAI KHALASI	AT.PO.- DANDI, TA.- OLPAD, SURAT DISTRICT.		SURAT	OLPAD	DANDI	192	2	1.3	કવેકટરશ્રી, સુરત/નાન/જમન/દાં ડી/મ.ઉ/વ.શી/૪૫૭ ૧/૨૦૦૦, તી.૭/૧૧/૨૦૦૦	11-06-2020	GJ-II- 2009 (237)	21-08-2009	20-8-2014	21-8-2019	20-8-2024
65	MANUBHAI RAMABHAI KHALASI	AT.PO.- DANDI, TA.- OLPAD, SURAT DISTRICT.	9879209262	SURAT	OLPAD	DANDI	192	2	1.3	કવેકટરશ્રી, સુરત/નાન/જમન/દાં ડી/મ.ઉ/વ.શી/૪૫૭ ૧/૨૦૦૦, તી.૭/૧૧/૨૦૦૦	11-06-2020	GJ-II- 2009 (238)	21-08-2009	20-8-2014	21-8-2019	20-8-2024
66	KANTIBHAI SOMABHAI KHALASI	AT.PO.- DANDI, TA.- OLPAD, SURAT DISTRICT.		SURAT	OLPAD	DANDI	192	2	1.3	કવેકટરશ્રી, સુરત/નાન/જમન/દાં ડી/મ.ઉ/વ.શી/૪૫૭ ૧/૨૦૦૦, તી.૭/૧૧/૨૦૦૦	11-06-2020	GJ-II- 2009 (239)	21-08-2009	20-8-2014	21-8-2019	20-8-2024
67	CHAMPAKBHAI RAMABHAI KHALASI	AT.PO.- DANDI, TA.- OLPAD, SURAT DISTRICT.	9879209262	SURAT	OLPAD	DANDI	192	2	1.3	કવેકટરશ્રી, સુરત/નાન/જમન/દાં ડી/મ.ઉ/વ.શી/૪૫૭ ૧/૨૦૦૦, તી.૭/૧૧/૨૦૦૦	11-06-2020	GJ-II- 2009 (240)	21-08-2009	20-8-2014	21-8-2019	20-8-2024
68	ASHOKBHAI MANILAL KHALASI	AT.PO.- DANDI, TA.- OLPAD, SURAT DISTRICT.		SURAT	OLPAD	DANDI	192	2	1.3	કવેકટરશ્રી, સુરત/નાન/જમન/દાં ડી/મ.ઉ/વ.શી/૪૫૭ ૧/૨૦૦૦, તી.૭/૧૧/૨૦૦૦	11-06-2020	GJ-II- 2009 (241)	21-08-2009	20-8-2014	21-8-2019	20-8-2024

69	MAKANBHAI LALABHAI KHALASI	AT.PO.- DANDI, TA.- OLPAD, SURAT DISTRICT.		SURAT	OLPAD	DANDI	192	2	1.3	કવેકટરશ્રી, સુરત/નાન/જમન/દાં ડી/મ.ઉ/વ.શી/૪૫૭ ૧/૨૦૦૦, તી.૭/૧૧/૨૦૦૦	11-06-2020	GJ-II- 2009 (242)	21-08-2009	20-8-2014	21-8-2019	20-8-2024
70	HARILAL BUDHIYABHAI KHALASI	AT.PO.- DANDI, TA.- OLPAD, SURAT DISTRICT.	9879209262	SURAT	OLPAD	DANDI	192	2	1.3	કવેકટરશ્રી, સુરત/નાન/જમન/દાં ડી/મ.ઉ/વ.શી/૪૫૭ ૧/૨૦૦૦, તી.૭/૧૧/૨૦૦૦	11-06-2020	GJ-II- 2009 (243)	21-08-2009	20-8-2014	21-8-2019	20-8-2024
71	DITABHAI MANGABHAI KHALASI	AT.PO.- DANDI, TA.- OLPAD, SURAT DISTRICT.		SURAT	OLPAD	DANDI	192	2	1.3	કવેકટરશ્રી, સુરત/નાન/જમન/દાં ડી/મ.ઉ/વ.શી/૪૫૭ ૧/૨૦૦૦, તી.૭/૧૧/૨૦૦૦	11-06-2020	GJ-II- 2009 (244)	21-08-2009	20-8-2014	21-8-2019	20-8-2024
72	ISHWARBHAI JIVABHAI KHALASI	AT.PO.- DANDI, TA.- OLPAD, SURAT DISTRICT.		SURAT	OLPAD	DANDI	192	2	1.3	કવેકટરશ્રી, સુરત/નાન/જમન/દાં ડી/મ.ઉ/વ.શી/૪૫૭ ૧/૨૦૦૦, તી.૭/૧૧/૨૦૦૦	11-06-2020	GJ-II- 2009 (245)	21-08-2009	20-8-2014	21-8-2019	20-8-2024
73	MAKANBHAI BAVABHAI KHALASI	AT.PO.- DANDI, TA.- OLPAD, SURAT DISTRICT.		SURAT	OLPAD	DANDI	192	2	1.3	કવેકટરશ્રી, સુરત/નાન/જમન/દાં ડી/મ.ઉ/વ.શી/૪૫૭ ૧/૨૦૦૦, તી.૭/૧૧/૨૦૦૦	11-06-2020	GJ-II- 2009 (246)	21-08-2009	20-8-2014	21-8-2019	20-8-2024
74	SUNDARBHAI JERAMBHAI KHALASI	AT.PO.- DANDI, TA.- OLPAD, SURAT DISTRICT.		SURAT	OLPAD	DANDI	192	2	1.3	કવેકટરશ્રી, સુરત/નાન/જમન/દાં ડી/મ.ઉ/વ.શી/૪૫૭ ૧/૨૦૦૦, તી.૭/૧૧/૨૦૦૦	11-06-2020	GJ-II- 2009 (247)	21-08-2009	20-8-2014	21-8-2019	20-8-2024
75	SOMABHAI LALABHAI KHALASI	AT.PO.- DANDI, TA.- OLPAD, SURAT DISTRICT.		SURAT	OLPAD	DANDI	192	2	1.3	કવેકટરશ્રી, સુરત/નાન/જમન/દાં ડી/મ.ઉ/વ.શી/૪૫૭ ૧/૨૦૦૦, તી.૭/૧૧/૨૦૦૦	11-06-2020	GJ-II- 2009 (248)	21-08-2009	20-8-2014	21-8-2019	20-8-2024

76	DILIPBHAI GOVINDBHAI KHALASI	AT.PO.- DANDI, TA.- OLPAD, SURAT DISTRICT.		SURAT	OLPAD	DANDI	192	2	1.3	કવેકટરશ્રી, સુરત/નાન/જમન/દાં ડી/મ.ઉ/વ.શી/૪૫૭ ૧/૨૦૦૦, તી.૭/૧૧/૨૦૦૦	11-06-2020	GJ-II- 2009 (249)	21-08-2009	20-8-2014	21-8-2019	20-8-2024
77	RAMBHAI MANGABHAI TANDEL	AT.PO.- DANDI, TA.- OLPAD, SURAT DISTRICT.		SURAT	OLPAD	DANDI	192	2	1.3	કવેકટરશ્રી, સુરત/નાન/જમન/દાં ડી/મ.ઉ/વ.શી/૪૫૭ ૧/૨૦૦૦, તી.૭/૧૧/૨૦૦૦	11-06-2020	GJ-II- 2009 (250)	21-08-2009	20-8-2014	21-8-2019	20-8-2024
78	RAMESHBHAI SOMABHAI KHALASI	AT.PO.- DANDI, TA.- OLPAD, SURAT DISTRICT.		SURAT	OLPAD	DANDI	192	2	1.3	કવેકટરશ્રી, સુરત/નાન/જમન/દાં ડી/મ.ઉ/વ.શી/૪૫૭ ૧/૨૦૦૦, તી.૭/૧૧/૨૦૦૦	11-06-2020	GJ-II- 2009 (251)	21-08-2009	20-8-2014	21-8-2019	20-8-2024
79	SANJAYKUMA R SARIYABHAI KHALASI	AT.PO.- DANDI, TA.- OLPAD, SURAT DISTRICT.		SURAT	OLPAD	DANDI	192	2	1.3	કવેકટરશ્રી, સુરત/નાન/જમન/દાં ડી/મ.ઉ/વ.શી/૪૫૭ ૧/૨૦૦૦, તી.૭/૧૧/૨૦૦૦	11-06-2020	GJ-II- 2009 (252)	21-08-2009	20-8-2014	21-8-2019	20-8-2024
80	ANILKUMAR MITHABHAI KHALASI	AT.PO.- DANDI, TA.- OLPAD, SURAT DISTRICT.		SURAT	OLPAD	DANDI	192	2	1.3	કવેકટરશ્રી, સુરત/નાન/જમન/દાં ડી/મ.ઉ/વ.શી/૪૫૭ ૧/૨૦૦૦, તી.૭/૧૧/૨૦૦૦	11-06-2020	GJ-II- 2009 (253)	21-08-2009	20-8-2014	21-8-2019	20-8-2024
81	MAHENDRABH AI BHANABHAI KHALASI	AT.PO.- DANDI, TA.- OLPAD, SURAT DISTRICT.	99879209262	SURAT	OLPAD	DANDI	192	2	1.3	કવેકટરશ્રી, સુરત/નાન/જમન/દાં ડી/મ.ઉ/વ.શી/૪૫૭ ૧/૨૦૦૦, તી.૭/૧૧/૨૦૦૦	11-06-2020	GJ-II- 2009 (254)	21-08-2009	20-8-2014	21-8-2019	20-8-2024
82	UKKADBHAI RAMBHAI KHALASI	AT.PO.- DANDI, TA.- OLPAD, SURAT DISTRICT.		SURAT	OLPAD	DANDI	192	2	1.3	કવેકટરશ્રી, સુરત/નાન/જમન/દાં ડી/મ.ઉ/વ.શી/૪૫૭ ૧/૨૦૦૦, તી.૭/૧૧/૨૦૦૦	11-06-2020	GJ-II- 2009 (255)	21-08-2009	20-8-2014	21-8-2019	20-8-2024

83	JYANTIBHAI RAMABHAI KHALASI	AT.PO.- DANDI, TA.- OLPAD, SURAT DISTRICT.		SURAT	OLPAD	DANDI	192	2	1.3	કલેક્ટરશ્રી, સુરત/નાન/જમન/દાંડી ડી/મ.ઉ/વ.શી/૪૫૭ ૧/૨૦૦૦, તી.૭/૧૧/૨૦૦૦	11-06-2020	GJ-II- 2009 (257)	21-08-2009	20-8-2014	21-8-2019	20-8-2024
84	UTTAMBHAI SOMABHAI KHALASI	AT.PO.- DANDI, TA.- OLPAD, SURAT DISTRICT.		SURAT	OLPAD	DANDI	192	2	1.3	કલેક્ટરશ્રી, સુરત/નાન/જમન/દાંડી ડી/મ.ઉ/વ.શી/૪૫૭ ૧/૨૦૦૦, તી.૭/૧૧/૨૦૦૦	11-06-2020	GJ-II- 2009 (258)	21-08-2009	20-8-2014	21-8-2019	20-8-2024
85	BABUBHAI SOMABHAI KHALASI	AT.PO.- DANDI, TA.- OLPAD, SURAT DISTRICT.		SURAT	OLPAD	DANDI	192	2	1.3	કલેક્ટરશ્રી, સુરત/નાન/જમન/દાંડી ડી/મ.ઉ/વ.શી/૪૫૭ ૧/૨૦૦૦, તી.૭/૧૧/૨૦૦૦	11-06-2020	GJ-II- 2009 (256)	21-08-2009	20-8-2014	21-8-2019	20-8-2024
86	JYANTIBHAI RAMABHAI KHALASI	AT.PO.- DANDI, TA.- OLPAD, SURAT DISTRICT.	9879209262	SURAT	OLPAD	DANDI	192	2	1.3	કલેક્ટરશ્રી, સુરત/નાન/જમન/દાંડી ડી/મ.ઉ/વ.શી/૪૫૭ ૧/૨૦૦૦, તી.૭/૧૧/૨૦૦૦	11-06-2020	GJ-II- 2009 (257)	21-08-2009	20-8-2014	21-8-2019	20-8-2024
111	JAYKUMAR VIJAYBHAI SARANG	5, SAI BABA SHARDHA SOCIETY, NEAR CHOKSIW ADI, SURAT		SURAT	OLPAD	DANDI	10	5	3.6	કલેક્ટર, સુરત નં- જમન/મ.ઉ/રજી.નં. ૪૬૩, તી.૧૫/૫/૨૦૦૬	14/5/2026	GJ-II- 2010( 436)	16-02-2010	15/2/2015	16-2-2020	
112	HARISHBHAI CHHANYABHAI PATEL			SURAT	OLPAD	DANDI	10	5		કલેક્ટર, સુરત નં- જમન/મ.ઉ/રજી.નં. ૪૬૨, તી.૧૫/૫/૨૦૦૬	14/5/2026	GJ-II- 2009( 486)	16-02-2010	15/2/2015		
113	HEMANTKUMA R NAGINBHAI PATEL			SURAT	OLPAD	DANDI	10	5		કલેક્ટર, સુરત નં- જમન/મ.ઉ/રજી.નં. ૪૬૪, તી.૧૫/૫/૨૦૦૬	14/5/2026	GJ-II- 2009( 437)	16-02-2010	15/2/2015		

114	SEEMABEN MANISHBHAI KHALASI	STREET: CHHAPARI YU FALIYU, AT/PO: DANDI, TAL: OLPAD, DIST:SUR AT, PIN:39454 0. GUJARAT.		SURAT	OLPAD	DANDI	1	5	3		01-05-2040	GJ-IV- 2025( 1186)	30-06-2025		30-06-2025	29-06-2030
115	CHETANABEN NARESHBHAI KHALASI	NO:104, STREET: PIPARIYU FALIYU, AT/PO: DANDI, TA: OLPAD, DIST:SUR AT, PIN:39454 0.GUJARA T.		SURAT	OLPAD	DANDI	1	5	3		01-05-2040	GJ-IV- 2025( 1196)	30-06-2025		30-06-2025	29-06-2030
116	PRATIKSHABE N MINISHBHAI KHALASI	STREET: VACHLU FALIYU, AT/PO: DANDI, TA: OLPAD, DIST:SUR AT, GUJARAT.  PIN:39454 0.		SURAT	OLPAD	DANDI	1	5	3		01-05-2040	GJ-IV- 2025( 1188)	30-06-2025		30-06-2025	29-06-2030

117	JAYABEN HARIBHAI KHALASI	AT/PO: DANDI, TA:OLPAD , DIST:SUR AT, STREET: CHHAPARI YU FALIYU, PIN: 394540. GUJARAT.		SURAT	OLPAD	DANDI	1	5	3
118	SURESHBHA RAMABHAI KHALASI	H.NO:569, STREET: NAVAPAR A, DANDI PRATHMIK SCHOOL, AT/PO: DANDI, TA: OLPAD, DIST: SURAT, PIN: 394540. GUJARAT.		SURAT	OLPAD	DANDI	1	5	3

01-05-2040	GJ-IV- 2025( 1184)	30-06-2025		30-06-2025	29-06-2030
01-05-2040	GJ-IV- 2025( 1183)	30-06-2025		30-06-2025	29-06-2030

119	MEENABEN NITINBHAI KHALASI	NO:127, STREET: DHOLU FALIYU, AT/PO: DANDI, TA:OLPAD , DIST:SUR AT, PIN:39554 0. GUJARAT.		SURAT	OLPAD	DANDI	1	5	3
120	BOBYBEN VASANTBHAI KHALASI	STREET: VAPLU FALIYU, AT/PO: DANDI, TA:OLPAD , DIST:SUR AT, PIN:39454 0. GUJARAT.		SURAT	OLPAD	DANDI	1	5	3
121	UPASANABEN NILESHBHAI PATEL	NO:71, STREET: CHHAPARI YU FALIYU, AT/PO: DANDI, TA: OLPAD, DIST: SURAT, PIN:39454 0. GUJARAT.		SURAT	OLPAD	DANDI	1	5	3

01-05-2040	GJ-IV- 2025( 1190)	30-06-2025		30-06-2025	29-06-2030
01-05-2040	GJ-IV- 2025( 1189)	30-06-2025		30-06-2025	29-06-2030
01-05-2040	GJ-IV- 2025( 1198)	30-06-2025		30-06-2025	29-06-2030

122	DIMPALBEN PINKALBHAI KHALASI	AT/PO:DA NDI,TA:OL PAD, DIST:SUR AT, STREET: CHHAPARI YU FALIYU, PIN:39454 0. ODISHA.		SURAT	OLPAD	DANDI	1	5	3
123	KANTIBHAI HIRABHAI KHALASI	NO:304/1, GANGI FALIYU, AT/ POST: DANDI, TA: OLPAD, DIST: SURAT, GUJARAT. PIN: 394540.		SURAT	OLPAD	DANDI	2	5	3
124	MAUSHAMIBEN RAJESHBHAI KHALASI	NO:104, STREET: PIPARIYU FALIYU, AT/PO: DANDI, TA: OLPAD, DIST:SUR AT, PIN:39454 0.GUJARA T.		SURAT	OLPAD	DANDI	2	5	3

કલેક્ટરશ્રી સુરત  
ક.હ.નં.એ/જમન/ભા  
સિપદે

01-05-2040	GJ-IV- 2025( 1182)	30-06-2025		30-06-2025	29-06-2030
01-05-2040	GJ-IV- 2025( 1180)	30-06-2025		30-06-2025	29-06-2030
01-05-2040	GJ-IV- 2025( 1197)	30-06-2025		30-06-2025	29-06-2030

125	NAYANABEN DHAMESHBHAI KHALASI	STREET: CHHAPARI YA FALIYU, AT/PO:DA NDI, TA:OLPAD , DIST:SUR AT, PIN:39454 0. GUJARAT		SURAT	OLPAD	DANDI	2	5	3	સાવિત્રી/જડાવ/દાંડી/વ શી ૭૪ થી ૮૦/૨૦૨૦ તા.૦૬/૦૧/૨૦૨૦	01-05-2040	GJ-IV- 2025( 1187)	30-06-2025		30-06-2025	29-06-2030
126	MITHIBEN DHANABHAI KHALASI	NO:88, STREET: VACHLU FALIYU, AT/PO: DANDI, TA: OLPAD, DIST:SUR AT, PIN:39454 0. GUJARAT.		SURAT	OLPAD	DANDI	2	5	3		01-05-2040	GJ-IV- 2025( 1193)	30-06-2025		30-06-2025	29-06-2030
127	MINAKSHIBEN MANISHBHAI KHALSAI	AT/PO: DANDI, TA:OLPAD , DIST:SUR AT, STREET:C HHAPARIY U FALIYU, PIN:39454 0. GUJARAT.		SURAT	OLPAD	DANDI	2	5	3		01-05-2040	GJ-IV- 2025( 1195)	30-06-2025		30-06-2025	29-06-2030

128	SUNITABEN BABUBHAI KHALASI	AT/PO: DANDI, STREET: VAPLU FALIYU, TA: OLPAD, DIST: SURAT, PIN: 394540. GUJARAT.		SURAT	OLPAD	DANDI	3	5	3
129	BIPINBHAI RAMABHAI KHALASI	STREET: NAVAPAR A, AT/PO: DANDI, TA: OLPAD, DIST: SURAT, PIN:39454 0. GUJARAT.		SURAT	OLPAD	DANDI	3	5	3
130	BABIBEN SOMABHAI KHALASI	NO: 127,DHOL UFALIYU, DANDI, OLPAD, SURAT, GUJARAT, PIN:39454 0		SURAT	OLPAD	DANDI	3	5	3

01-05-2040	GJ-IV- 2025( 1170)	30-06-2025		30-06-2025	29-06-2030
01-05-2040	GJ-IV- 2025( 1191)	30-06-2025		30-06-2025	29-06-2030
01-05-2040	GJ-IV- 2025( 1178)	30-06-2025		30-06-2025	29-06-2030

131	RESHAMBEN RAJESHBHAI KHALASI	NO:23, NAVAPAR A, OLPAD, DANDI, SURAT, GUJART, PIN: 394540.		SURAT	OLPAD	DANDI	4	5	3
132	VAISHALIBEN VINAYBHAI PATEL	NO:148, DABHARIY U FALIYU, OLPAD, DANDI,SU RAT, GUJARAT- 394540.		SURAT	OLPAD	DANDI	4	5	3
133	DENISH RAMESHBHAI KHALASI			SURAT	OLPAD	DANDI	4	5	3
134	HANSABEN ARVINDBHAI KHALASI	STREET: DEBHARIY U FALIYU, AT/PO:DA NDI, TA: OLPAD, SURAT, PIN: 394540. GUJARAT.		SURAT	OLPAD	DANDI	11	5	3

01-05-2040	GJ-IV- 2025( 1179)	30-06-2025		30-06-2025	29-06-2030
01-05-2040	GJ-IV- 2025( 1177)	30-06-2025		30-06-2025	29-06-2030
01-05-2040	RECE NTLY LAND ALLO TED	30-06-2025		30-06-2025	29-06-2030
01-05-2040	GJ-IV- 2025( 1181)	30-06-2025		30-06-2025	29-06-2030



No	Farm Owner's Name	Address	Mobile No.	District	Taluka	Village	Survey No	Total Area of Farm (Ha.)	W SA (Ha)	Land Allotment Order No and Date	Finish lease	Farm Registration No	Date of Registration	Last date of registration	Renew Registration	Valid Upto
1	SURESHBHAI CHHAGANBHAI PATEL	AT / PO - KUDIYANA, TA - OLPAD, DISTRICT - SURAT.	9879545130	SURAT	OLPAD	KUNDIYANA	23	5	3.8	કલેક્ટર, સુરત નં. જમન/મ. ઉ/રજી નં- ૮૬/૦૧ તા.૧૦/૦૮/૨૦૦૩	09-09-2023	GJ-II-2011 (583)	07-05-2011	07-05-2021		07-04-2026
2	ASHOKBHAI GANPATBHAI PATEL	AT/PO: KUDIYANA, OLPAD TALUK, SURAT DISTRICT	9725542560	SURAT	OLPAD	KUNDIYANA	23	5	3.8	કલેક્ટર, સુરત નં. જમન/મ. ઉ/રજી નં- ૧૩૧/૦૧ તા.૧૦/૦૮/૨૦૦૩	09-09-2023	GJ-II-2010 (432)	16-02-2010	15/2/2015	16-2-2020	15-2-2025
3	KAILASHBEN SATISHBHAI PATEL	AT / PO - KUDIYANA, TA - OLPAD, DISTRICT - SURAT	7600533063	SURAT	OLPAD	KUNDIYANA	23	5	3.8	કલેક્ટર, સુરત નં. જમન/મ. ઉ/રજી નં- ૧૩૨/૦૧	09-09-2023	GJ-II-2011 (585)	07-05-2011	07-05-2021		07-04-2026
4	BHARATBHAI DAYALBHAI PATEL	AT & PO - KUDIYANA, TAL - OLPAD, DISTRICT - SURAT	9879467638	SURAT	OLPAD	KUNDIYANA	23	5	3.8	કલેક્ટર, સુરત નં. જમન/મ. ઉ/રજી નં- ૧૩૪/૦૧	09-09-2023	GJ-II-2009 (400)	19-10-2009	19-10-2014	19-10-2019	18-10-2024
5	CHETNABEN SAILESHKUMAR PATEL	AT/PO: DELASA, OLPAD TALUK, SURAT DISTRICT	9925100717	SURAT	OLPAD	KUNDIYANA	23	5	2.8	કલેક્ટર, સુરત નં. જમન/મ. ઉ/રજી નં- ૧૩૫/૦૧ તા.૧૦/૦૮/૨૦૦૩	09-09-2023	GJ-II-2010 (415)	16-02-2010	15/2/2015	16-2-2020	15-2-2025

6	PARESHBH AI NARBHERA MBHAI PATEL	AT / PO - NANA KHOSADIA, TA - OLPAD, DISTRICT - SURAT.	9099924427	SURAT	OLPAD	KUNDIYANA	23	5	3.8	કલેક્ટર, સુરત નં.જમન/મ. ઉ/રજી નં- ૧૩૬/૦૧ દી.૧૦/૦૯/ર ૦૦૩	09-09-2023	GJ-II- 2011 (582)	23-08-2011	22/8/2016	23-8-2021	22-8-2026
7	MAHESHBH AI JAMUBHAI PATEL	PARSIVAD, AT&PO- BHAWAGA R, TAL- OLPAD, DISTRICT- SURAT.	9725465089	SURAT	OLPAD	KUNDIYANA	23	5	3.4	કલેક્ટર, સુરત નં.જમન/મ. ઉ/રજી નં- ૧૩૭/૦૧ દી.૧૦/૦૯/ર ૦૦૩	09-09-2023	GJ-II- 2009 (291)	19-10-2009	18/10/2014	19-10-2019	18-10-2024
8	CHHAGANB HAI MAGANBHAI PATEL	AT PO - KUDIYANA, TA - OLPAD, DISTRICT - SURAT.	9909601040	SURAT	OLPAD	KUNDIYANA	23	5	3.8	કલેક્ટર, સુરત નં.જમન/મ. ઉ/રજી નં- ૧૩૮/૦૧ દી.૧૦/૦૯/ર ૦૦૩	09-09-2023	GJ-II- 2011 (581)	23-08-2011	22/8/2016	23-8-2021	22-8-2026
9	ASHABEN HITESHBHAI PATEL	AT / PO - KUDIYANA, TA - OLPAD, DISTRICT - SURAT.	9978192001	SURAT	OLPAD	KUNDIYANA	23	5	3.8	કલેક્ટર, સુરત નં.જમન/મ. ઉ/રજી નં- ૧૪૦/૦૧ દી.૧૦/૦૯/ર ૦૦૩	09-09-2023	GJ-II- 2011 (584)	23-08-2011	22/8/2016	23-8-2021	22-8-2026
10	VENILAL DEVABHAI NAVIK	AT/PO: DANDI,OLP AD TALUK, SURAT DISTRICT	9913557777	SURAT	OLPAD	KUNDIYANA	23	5	3.8	કલેક્ટર, સુરત નં.જમન/મ. ઉ/રજી નં- ૧૨/૦૩ દી.૧૦/૦૯/ર ૦૦૩	09-09-2023	GJ-II- 2010 (434)	16-02-2010	15/2/2015	16-2-2020	15-2-2025
11	RAKESHBH AI DEVABHAI KHALASI	AT/PO: DANDI,OLP AD TALUK, SURAT DISTRICT	9913557777	SURAT	OLPAD	KUNDIYANA	23	5	3.8	કલેક્ટર, સુરત નં.જમન/મ. ઉ/રજી નં- ૧૨/૦૩ દી.૧૦/૦૯/ર ૦૦૩	09-09-2023	GJ-II- 2010 (429)	16-02-2010	15/2/2016	16-2-2020	15-2-2025

12	DIPAKBHAI BHANABHAI KHALASI	AT/PO: DANDI,OLP AD TALUK, SURAT DISTRICT	9913557777	SURAT	OLPAD	KUNDIYANA	23	5	3.8	કલકટર, સુરત નં.જમન/મ. ઉ/રજી નં- ૧૮/૦૩	09-09-2023	GJ-II- 2010 (431)	16-02-2010	15/2/2016	16-2-2020	15-2-2025
13	VIKRAMSIN G RAMSING SONI	AT/PO: DANDI,OLP AD TALUK, SURAT DISTRICT	9913557777	SURAT	OLPAD	KUNDIYANA	23	5	3.8	કલકટર, સુરત નં.જમન/મ. ઉ/રજી નં- ૧૫/૦૩ દા.૧૦/૦૮/૨ ૦૦૩	09-09-2023	GJ-II- 2010 (433)	16-02-2010	15/2/2016	16-2-2020	15-2-2025
14	RAKESHBH AI DEVABHAI NAVIK	AT/PO: DANDI,OLP AD TALUK, SURAT DISTRICT	9913557777	SURAT	OLPAD	KUNDIYANA	23	5	3.8	કલકટર, સુરત નં.જમન/મ. ઉ/રજી નં- ૧૮/૦૩ દા.૧૦/૦૮/૨ ૦૦૩	09-09-2023	GJ-II- 2009 (430)	16-02-2010	15/2/2016	16-2-2020	15-2-2025
15	PRAMODBH AI KANTIBHAI PATEL	AT/PO: DELASA, OLPAD TALUK, SURAT DISTRICT		SURAT	OLPAD	KUNDIYANA	23	5	2.9	કલકટર, સુરત નં- જમન/મ.ઉ/ રજી નં- ૯૯/૦૩, દા.૧૪/૦૨/૨ ૦૦૫	13/2/	GJ-II- 2009 (417)	16-02-2010	15/2/2016	16-2-2020	15-2-2025
16	PRAMODBH AI HARIBHAI PATEL	NO:181, NAVAPARA KUNDIYAN, OLPAD, SURAT. PIN:394 540	6353943930	SURAT	OLPAD	KUNDIYANA	23	4	3.8			GJ-II- 2021 (942)	02-09-2021	02-08-2026		
17	CHAMPABE N LALUBHAI PATEL	NO:59-KH, RAJPUR, FALIYU-2, KUNDIYAN A, OLPAD, SURAT, PIN: 394 540. GUJARAT	7970611771	SURAT	OLPAD	KUNDIYANA	23	4	3.8			GJ-II- 2021 (941)	02-09-2021	02-08-2026		

18	ARVINDSINH GEMALSINH MAGODARA	KUDIYANA PATEL FALIYU, KUDIANA OLPAD, SURAT, GUJARAT. PIN: 394 540	9712945051	SURAT	OLPAD	KUNDIYANA	23	4	3.8			GJ-II- 2021 (940)	02-09-2021	02-08-2026		
----	-------------------------------------	--	------------	-------	-------	-----------	----	---	-----	--	--	-------------------------	------------	------------	--	--

Details of Brackishwater Aquaculture Farm															
No	Farm Owner's Name	Address	District	Taluka	Village	Survey No Block no	Total Area of Farm (Ha.)	WS A(Ha)	Land Allotment Order No and Date	Finish lease	Farm Registration No	Date of Registration	Last date of registration	Renew Registration	Valid Upto
1	TUSHARBHAI HARILAL PATEL	AT / PO - KAPASI, TA - OLPAD, DISTRICT - SURAT.	SURAT	OLPAD	KAPASI	35	4	3.2	કલેક્ટર, સુરત નં-જમન/મ.ઉ/૨જી. નં.૪/૦૧/વશી/૪૭૪૪, તા.૧૧/૦૮/૨૦૦૨	09-10-2022	GJ-II-2011 (577)	23-08-2011	22/8/2016	23-8-2021	22-8-2026
2	MAHESHBHAI SANKARBHAI PATEL	VILLAGE - KAPASI, TALUK - OLPAD, DISTRICT - SURAT.	SURAT	OLPAD	KAPASI	35	4	3.2	કલેક્ટર, સુરત નં-જમન/મ.ઉ/૨જી. નં.૧૨/૦૧/વશી/૪૭૩૫, તા.૧૧/૦૮/૨૦૦૨	09-10-2022	GJ-II-2011 (574)	23-08-2011	22/8/2016	23-8-2021	22-8-2026
3	HARISHBHAI MAGANBHAI PATEL	VILLAGE - KAPASI, TALUK - OLPAD, DISTRICT - SURAT.	SURAT	OLPAD	KAPASI	35	4	3.2	કલેક્ટર, સુરત નં-જમન/મ.ઉ/૨જી. નં.૧૨/૦૧/વશી/૪૭૩૬, તા.૧૧/૦૮/૨૦૦૨	09-10-2022	GJ-II-2011 (575)	23-08-2011	22/8/2016	23-8-2021	22-8-2026
4	CHIRAGBHAI DAYABHAI PATEL	AT / PO - KAPASI, TA - OLPAD, DISTRICT - SURAT.	SURAT	OLPAD	KAPASI	35	4	3.2	કલેક્ટર, સુરત નં-એ/જમન/મત્સ્યો ધોગ/૨જી. નં.૫૬/૦૧/વશી.૪૭૪૨/૨૦૦૧, તા.૧૧/૦૮/૨૦૦૨	09-10-2022	GJ-II-2011 (570)	23-08-2011	22/8/2016	23-8-2021	22-8-2026
5	BEHCHARBHAI REVABHAI PATEL	#A/6, PREMJI NAGAR-2, NR.MORARJI DESAI GARDEN, ADAJAN ROAD, SURAT-395 009, GUJARAT.	SURAT	OLPAD	KAPASI	35	4	3.2	કલેક્ટર, સુરત નં-જમન/મ.ઉ/૨જી. નં.૪/૦૧/વશી/૪૭૪૪, તા.૧૧/૦૮/૨૦૦૨	09-10-2022	GJ-II-2021 (1049)	02-09-2021	02-08-2016	22-10-2021	21-10-2026

6	KIRANKUMAR BALUBHAI PATEL	AT/PO:KAPASI, OLPAD TALUK, SURAT DISTRICT	SURAT	OLPAD	KAPASI	35	4	3.2	કલેક્ટર, સુરત નં- જમન/મ.ઉ/રજી. નં.૯૯/૦૧/વશી/૪ ૭૪૨, તા.૧૧/૦૯/૨૦૦૨	09-10-2022	GJ-II- 2010 (442)	04-05-2010	04-04-2015	04-05-2020	04-04-2025
7	SURESHKUMAR HARJIVANBHAI PATEL	AT & PO- DELASA, TAL- OLPAD, DISTRICT- SURAT	SURAT	OLPAD	KAPASI	35	5	2.2	કલેક્ટર, સુરત નં- જમન/મ.ઉ/રજી. નં.૯૯/૦૧/વશી/૧ ૦૧૫, તા.૧૧/૦૯/૨૦૦૨	09-10-2022	GJ-II- 2011 (572)	23-08-2011	22/8/2016	19-10-2019	18-10-2024
8	DAHAYABHAI REVABHAI PATEL	AT / PO - KAPASI, TA - OLPAD, DISTRICT - SURAT-394540	SURAT	OLPAD	KAPASI	35	5	3.8	કલેક્ટર, સુરત નં- જમન/મ.ઉ/રજી. નં.૭૬૫/૯૯/વશી/ ૨, તા.૦૨/૦૧/૧૯૯૯	01-01-2019	GJ-II- 2011 (571)	23-08-2011	22/8/2016	23-8-2021	22-8-2026
9	SHIRISHKUMAR NANUBHAI PATEL	AT / PO - KAPASI, TA - OLPAD, DISTRICT - SURAT.	SURAT	OLPAD	KAPASI	35	5	3.8	કલેક્ટર, સુરત નં- જમન/મ.ઉ/રજી. નં.૭૬૫/૯૯/વશી/ ૨, તા.૦૨/૦૧/૧૯૯૯	01-01-2019	GJ-II- 2011 (573)	07-05-2011	07-04-2016	07-05-2021	07-04-2026
10	JIGARKUMAR HARIBHAI PATEL	AT&PO: KAPASI, OLPAD TALUK, SURAT DISTRICT	SURAT	OLPAD	KAPASI	35	5	3.5	કલેક્ટર, સુરત નં- જમન/મ.ઉ/રજી. નં.૧૧/૦૧/વશી/૪ ૭૩૩, તા.૧૧/૦૯/૨૦૦૨	09-10-2022	GJ-II- 2009 (372)	07-05-2011	07-04-2016	19-10-2019	18-10-2024
11	NAVINITBHAI BHAGUBHAI PATEL	AT / PO - KAPASI, TA - OLPAD, DISTRICT - SURAT. PIN:394540	SURAT	OLPAD	KAPASI	35	4	3.2	કલેક્ટર, સુરત નં- જમન/મ.ઉ/રજી. નં.૧૧/૦૧/વશી/૪ ૭૩૩/૨૦૦૨ ૧, તા.૧૧/૦૯/૨૦૦૨	09-10-2022	GJ-II- 2011 (576)	23-08-2011	22/8/2016	23-8-2021	22-8-2026

Details of Brackishwater Aquaculture Farm																
No	Farm Owner's Name	Address	Mobile No.	District	Taluka	Village	Survey No	Total Area of Farm (Ha.)	WSA (Ha)	Land Allotment Order No and Date	Finish lease	Farm Registration No	Date of Registration	Last date of registration	Renew Registration	Valid Upto
1	BHAVY KISHOR BHAI SAILOR	71 SEEMA NAGAR SOCIETY PART 2 PALANPUR PATIA RANDER ROAD 9/74,		SURAT	OLPAD	KUWAD	490	5	3.8	કલેક્ટર, સુરત નં-જમન/મ.ઉ/રજી.નં.૨૯/૦૨, તા.૧૮/૦૧/૨૦૦૩	17/1/2023	GJ-II-2009 (393)	19-10-2009	18/10/2014	19-10-2019	18-10-2024
2	ALPESH KUMAR BALVANT SARANG	BORWADA, STREET, MOTTO MOHALLO, RANDER, SURAT DISTRICT-395009		SURAT	OLPAD	KUWAD	490	5	3.8	કલેક્ટર, સુરત નં-જમન/મ.ઉ/રજી.નં.૩૦/૦૨, તા.૧૮/૦૧/૨૦૦૩	17/1/2023	GJ-II-2009 (385)	19-10-2009	18/10/2014	19-10-2019	18-10-2024
3	JAYANT IBHAI MITHABHAI PATEL	AT & POMOR, TAL-OLPAD, DISTRICT-SURAT.		SURAT	OLPAD	KUWAD	490	5	3.8	કલેક્ટર, સુરત નં-જમન/મ.ઉ/રજી.નં.૫૮/૦૨, તા.૧૮/૦૧/૨૦૦૩	17/1/2023	GJ-II-2009 (398)	19-10-2009	18/10/2014	19-10-2019	18-10-2024

4	YOGES HKUMA R JAYNTIL AL PATEL	AT & PO- DELASA KHARUNAN U, TAL- OLPAD, DISTRICT- SURAT- 394530		SURAT	OLPAD	KUWAD	490	5	3.8	કલેક્ટર, સુરત નં- જમન/મ.ઉ/ રજી.નં.૬૦/ ૦૨, તી.૧૮/૦૧/૨ ૦૦૩	17/1/2023	GJ-II- 2009 (399)	19-10-2009	18/10/2014	19-10-2019	18-10-2024
5	CHUNIL AL MAKAN BHAI KHALAS I	AT-DANDI, TAL- OLPAD, DISTRICT- SURAT.	9979879526	SURAT	OLPAD	KUWAD	495	5	4.2	કલેક્ટર, સુરત નં- એ/જમન/મ ત્સ્યોદોગ/ર જી.નં.૭૫/૦ ૧, તી.૧૮/૦૧/૨ ૦૦૩	17/1/2023	GJ-II- 2009 (387)	19-10-2009	18/10/2014	19-10-2019	18-10-2024
6	AMRUT LAL LALUBH AI PATEL	AT & PO- KAPASI, TAL- OLPAD, DISTRICT- SURAT.		SURAT	OLPAD	KUWAD	495	5	3.8	કલેક્ટર, સુરત નં- જમન/મ.ઉ/ રજી.નં.૧૧૧/ ૦૨, તી.૧૮/૦૧/૨ ૦૦૩	17/1/2023	GJ-II- 2009 (391)	19-10-2009	18/10/2014	19-10-2019	18-10-2024
7	PARVAT IBEN CHAND RAKAN TBHAI PATEL	AT & PO- KAPASI, TAL- OLPAD, DISTRICT- SURAT.		SURAT	OLPAD	KUWAD	495	5	3.8	કલેક્ટર, સુરત નં- જમન/મ.ઉ/ રજી.નં.૧૧૨/ ૦૨, તી.૧૮/૦૧/૨ ૦૦૩	17/1/2023	GJ-II- 2009 (389)	19-10-2009	18/10/2014	19-10-2019	18-10-2024
8	SOMAB HAI RAMAB HAI KHALAS I	AT.PO.- DANDI, TA.- OLPAD, SURAT DISTRICT.		SURAT	OLPAD	KUWAD	495	5	1.3	કલેક્ટર, સુરત નં- જમન/મ.ઉ/ રજી.નં.૭૬/ ૦૧, તી.૧૮/૦૧/૨ ૦૦૩	17/1/2023	GJ-II- 2009( 202)	21-8-2009	20-8-2014	21-8-2019	20-8-2024

9	SOMAJI BHAI MANGA BHAI KHALAS I	AT.PO.- DANDI, TA.- OLPAD, SURAT DISTRICT.		SURAT	OLPAD	KUWAD	495	5	1.3	કલેક્ટર, સુરત નં- જમન/મ.ઉ/ રજી.નં.૭૨૨, તી.૨૩/૦૨/ ૨૦૦૪	22/1/2024	GJ-II- 2009( 195)	21-8-2009	20-8-2014	21-8-2019	20-8-2024
10	PRAVIN BHAI SOMAB HAI KHALAS I	AT-DANDI, TAL- OLPAD, DISTRICT- SURAT.	9662046313	SURAT	OLPAD	KUWAD	495	5	4.2	કલેક્ટર, સુરત નં- એ/જમન/વ શી/૭૨૨/૨ ૦૦૪, તી.૨૩/૦૨/ ૨૦૦૪	22/2/2024	GJ-II- 2009 (395)	19-10-2009	18/10/2014	19-10-2019	18-10-2024
11	KAMLE SHBHAI MAHES HBHAI PATEL	AT / PO - BHAGWA, TA - OLPAD, DISTRICT - SURAT.		SURAT	OLPAD	KUWAD	490	5	3.78	કલેક્ટર, સુરત નં- જમન/મ.ઉ/ રજી.નં.૫૭/ ૦૨,તી.૧૮/૦ ૧/૨૦૦૩	17/1/2023	GJ-II- 2011 ( 579)	23-08-2011	22/8/2016	23-8-2021	22-8-2026
12	RASHMI KANT VANMA LIBHAI PATEL			SURAT	OLPAD	KUWAD	495	5		કલેક્ટરશ્રી સુરત ક.કુ.નં.એ/ જમન/ભાડા પટ્ટે/જમીન ફાળવણી/કુ	21/10/203 9	APPL Y FOR LICE NCE				
13	KAMLE SHBHAI DAHYA BHAI PATEL			SURAT	OLPAD	KUWAD	495	5			21/10/203 9	APPL Y FOR LICE NCE				
14	NATWA RBHAI POPAT BHAI PATEL			SURAT	OLPAD	KUWAD	495	5			21/10/203 9	APPL Y FOR LICE NCE				
15	SHANTI LAL KHUSH ALBHAI PATEL			SURAT	OLPAD	KUWAD	495	5			21/10/203 9	APPL Y FOR LICE NCE				

16	JAYANT IBHAI KHUSH ALBHAI PATEL			SURAT	OLPAD	KUWAD	495	5			21/10/203 9	APPL Y FOR LICE NCE				
17	ISHWA RBHAI MULAJI BHAI PATEL			SURAT	OLPAD	KUWAD	495	5			21/10/203 9	APPL Y FOR LICE NCE				
18	KANJIB HAI GOPAL BHAI PATEL			SURAT	OLPAD	KUWAD	495	5			21/10/203 9	APPL Y FOR LICE NCE				
19	VASANT BHAI MAHAD EVBHAI PATEL			SURAT	OLPAD	KUWAD	495	5			21/10/203 9	APPL Y FOR LICE NCE				
20	RAKES HBHAI MANHA RBHAI PATEL			SURAT	OLPAD	KUWAD	495	5			21/10/203 9	APPL Y FOR LICE NCE				
21	ANILBH AI CHHAG ANBHAI PATEL			SURAT	OLPAD	KUWAD	495	5			21/10/203 9	RECE NTLY LAND  ALLO TED				
22	NAREN DRABH AI BHAGV ANBHAI PATEL			SURAT	OLPAD	KUWAD	495	5			21/10/203 9	RECE NTLY LAND  ALLO TED				

Details of Brackishwater Aquaculture Farm																	
No	Farm Owner's Name	Address		District	Taluka	Village	Survey No	Block no	Total Area of Farm	WSA (Ha)	Land Allotment Order No and Date	Finish lease	Farm Registration No	Date of Registration	Last date of registration	Renew Registration	Valid Upto
1	DINESHBHAI GOMANBHAI PATEL	AT / PO - B/51, KALPANA SOCIETY-II KARANJ, PARDI ZAKHARI, TAL - OLPAD, DISTRICT - SURAT		SURAT	OLPAD	SARAS	298	5	3.8	કલકટર, સુરત નં- જમન/મ.ઉ/૨ જી.નં.૮૮/૧૨૧૧ તા.૧૮/૦૧/૨૦૦૩	17/1/2023	GJ-II-2011 (542)	23-08-2011	22/8/2016	23-8-2021	22-8-2026	
2	MAHENDRABHAI DAYALBHAI PATEL	AT & POST: SARAS, TAL: OLPAD, DIST: SURAT, GUJARAT.		SURAT	OLPAD	SARAS	298/5	5	3.8	કલકટર, સુરત નં- જમન/મ.ઉ/૨ જી.નં.૮૮/૧૨૧૧	17/1/2023	GJ-II-2018 (809)	01-09-2019	01-10-2024			
3	VINODBHAI BALUBHAI PATEL	AT / PO - SARAS, TA - OLPAD, DISTRICT - SURAT.		SURAT	OLPAD	SARAS	298	5	3.8	કલકટર, સુરત નં- જમન/મ.ઉ/૨ જી.નં.૮૦ તા.૧૮/૦૧/૨૦૦૩	17/1/2023	GJ-II-2011 (567)	07-05-2011	07-04-2016			
4	VIMALKUMAR BHAGUBHAI PATEL	AT / PO - KARANJ, PARDI ZAKHARI, TA - OLPAD, DISTRICT - SURAT.		SURAT	OLPAD	SARAS	298	5	3.6	કલકટર, સુરત નં- જમન/મ.ઉ/૨ જી.નં.૮૧ તા.૧૮/૦૧/૨૦૦૩	17/1/2023	GJ-II-2011 (541)	07-05-2011	07-04-2016			
5	DIVYALATABEN ISHWARBAHAI PATEL	AT & PO-DELASA TEKARI, TAL- OLPAD, DISTRICT- SURAT.		SURAT	OLPAD	SARAS	298	5	3.6	કલકટર, સુરત નં- એ/જમન/મ ત્સોધોગ/૨જી નં.૪૪/૦૨, તા.૧૮/૦૧/૨૦૦૩	17/1/2023	GJ-II-2009 (339)	19-10-2009	18/10/2014			

6	NARANBHAI DAHYABHAI PATEL	AT & PO-DELASA, TEKARI, TAL-OLPAD, DISTRICT-SURAT.	SURAT	OLPAD	SARAS	298	5	3.8	કલેક્ટર, સુરત નં- જમન/મ.ઉ/ર જી.નં.૬૩/૦૨ તા.૧૮/૦૧/૨૦૦૩	17/1/2023	GJ-II-2009 (346)	19-10-2009	18/10/2014	19-10-2019	18-10-2024
7	BALUBHAI VELJIBHAI KHARVA	15, SEEMANAGAR SOCIETY PART-2, B/H, GAVATRI PROVISION STORES, PALANPUR PATIYA, RANDER ROAD SURAT	SURAT	OLPAD	SARAS	298	5	4.2	કલેક્ટર, સુરત નં- જમન/મ.ઉ/ર જી.નં.૬૬/૦૨, તા.૧૮/૦૧/૨૦૦૩	17/1/2023	GJ-II-2009 (344)	19-10-2009	18/10/2014	19-10-2019	18-10-2024
8	DAYABHAI LALABHAI KHARVA	AT-DELASA, TAL-OLPAD, DISTRICT-SURAT-394530	SURAT	OLPAD	SARAS	298	5	3.8	કલેક્ટર, સુરત નં- જમન/મ.ઉ/ર જી.નં.૬૫, તા.૧૮/૦૧/૨૦૦૩	17/1/2023	GJ-II-2009 (338)	19-10-2009	18/10/2014	19-10-2019	18-10-2024
9	PIYUSHBHAI CHAMPAKBHAI BHAGVAKAR	204 SURYADARSHAN COMPLEX N C.N.G GAS STATION JAHINGIRRANDER ROAD SURAT	SURAT	OLPAD	SARAS	298	5	3.8	કલેક્ટર, સુરત નં- જમન/મ.ઉ/ર જી.નં.૬૪, તા.૧૮/૦૧/૨૦૦૩	17/1/2023	GJ-II-2011 (566)	23-08-2011	22/8/2016	23-8-2021	22-8-2026
10	ASHWINKUMAR PRANLAL PATEL	AT & PO: DELASA, OLPA TALUK, SURAT DISTRICT	SURAT	OLPAD	SARAS	298	5	3.8	કલેક્ટર, સુરત નં- જમન/મ.ઉ/ર જી.નં.૬૭/૦૨, તા.૧૮/૦૧/૨૦૦૩	17/1/2023	GJ-II-2011 (699)	40887	42684	44540	46336
11	KANTILAL RAMABHAI KHARVA	AT & PO-DELASA TAKRI, TAL-OLPAD, DISTRICT-SURAT-394530	SURAT	OLPAD	SARAS	298	5	3.8	કલેક્ટર, સુરત નં- જમન/મ.ઉ/ર જી.નં.૬૮/૦૨, તા.૧૮/૦૧/૨૦૦૩	17/1/2023	GJ-II-2009 (341)	19-10-2009	18/10/2014	19-10-2019	18-10-2024

12	MINABEN RAJESH CHHANIYABHAI KHALASI	AT & PO-DANDI, TAL- OLPAD, DISTRICT- SURAT.	SURAT	OLPAD	SARA S	134	3	2.2	કલકટર, સુરત નં- જમન/મ.ઉ/ર જી.નં.૧૪૦૪/૦ ૬, તલ.૩૦/૦૬/૨૦ ૦૬	29/6/202 6	GJ-II- 2009 (340)	19-10-2009	18/10/2014	19-10- 2019	18-10- 2024
13	SNEHALBHAI BALUBHAI PATEL	AT & PO-DANDI, TAL- OLPAD, DISTRICT- SURAT.	SURAT	OLPAD	SARA S	134	3	2.01	કલકટર, સુરત નં- જમન/મ.ઉ/ર જી.નં.૧૨૨/૦૩ તલ.૧૪/૦૨/૨૦ ૦૫	13/2/202 5	GJ-II- 2009 (349)	19-10-2009	18/10/2014		
14	DALPATBHAI GOPALBHAI PATEL	AT / PO - SARAS, TA - OLPAD, DISTRICT - SURAT.	SURAT	OLPAD	SARA S	134	3	2	કલકટર, સુરત નં- જમન/મ.ઉ/ર જી.નં.૧૨૯/૦૩, તલ.૧૪/૦૨/૨૦ ૦૫	13/2/202 5	GJ-II- 2011 (539)	23-08-2011	22/8/2016	23-8- 2021	22-8- 2026
15	AMRUTBHAI JIVABHAI PATEL	AT&PO-SARAS, TAL- OLPAD, DISTRICT- SURAT.	SURAT	OLPAD	SARA S	134	3	2.01	કલકટર, સુરત નં- જમન/મ.ઉ/ર જી.નં.૧૪૩/૦૩, તલ.૧૪/૦૨/૨૦ ૦૫	13/2/202 5	GJ-II- 2009 (335)	19-10-2009	18/10/2014	19-10- 2019	18-10- 2024
16	JIGNASHABEN BALVANTBHAI PATEL	A-15, SHANTIVIHAR SOCIETY, OP,GAIL TOWER, PALANPAR PATIYA, RANDER ROAD, SURAT DISTRICT-395009, GUJARAT	SURAT	OLPAD	SARA S	134	3	2.2	કલકટર, સુરત નં- જમન/મ.ઉ/ર જી.નં.૧૪૪/૦૩ , તલ.૧૪/૦૨/૨૦ ૦૫	13/2/202 5	GJ-II- 2009 (347)	19-10-2009	18/10/2014	19-10- 2019	18-10- 2024
17	USHABEN PARBHUBHAI PATEL	SHANTIVIHAR SOCIETY, OPP. GAIL TOWER, PALANPUR PATIYA, RANOER ROAD, DISTRICT - SURAT - 395 009	SURAT	OLPAD	SARA S	134	3	2.04	કલકટર, સુરત નં- જમન/મ.ઉ/ર જી.નં.૧૮૦/૦૩, તલ.૧૪/૦૨/૨૦ ૦૫	13/2/202 5	GJ-II- 2011 (540)	23-08-2011	23/8/2016	23-8- 2021	22-8- 2026

18	DAYABHAI BHANABHAI PATEL	B-10 SANTIVIHAR SOCIETY, OPP GAIL TOWER, PALANPUR, PATEYA, RANDAR ROLID SURAT DISTRICT- 395000, GUJARAT	SURAT	OLPAD	SARA S	134	3	2.5	કલેક્ટર, સુરત નં- જમન/મ.ઉ/ર જી.નં.૧૪૧/૦૩, તી.૧૪/૦૨/૨૦ ૦૫	13/2/202 5	GJ-II- 2009 (352)	19-10-2009	18/10/2014	19-10- 2024	18-10- 2029
19	ABHISHEKBHAI RAMESHBHAI PATEL	AT-VELUK, TAL- OLPAD, DISTRICT- SURAT.	SURAT	OLPAD	SARA S	134	3	2.5	કલેક્ટર, સુરત નં- જમન/મ.ઉ/ર જી.નં.૧૮૨/૦૩, તી.૧૪/૦૨/૨૦ ૦૫	13/2/202 5	GJ-II- 2009 (354)	19-10-2009	18/10/2014	19-10- 2019	18-10- 2024
20	PARESHKUMA R JAGDISHBHAI PATEL	AT - KARANJ-NESH, TA - OLPAD. DISTRICT - SURAT.	SURAT	OLPAD	SARA S	134	3	2.2	કલેક્ટર, સુરત નં- જમન/મ.ઉ/ર જી.નં.૨૨૫/૦૩ , તી.૧૪/૦૨/૨૦ ૦૫	13/2/202 5	GJ-II- 2011 (548)	40670	42467		
21	BHUPENDRAB HAI DEVJIBHAI PATEL	A-PRABUNAKAR, PALANPUR PATIYA, LANDER ROAD, SURAT DISTRICT.	SURAT	OLPAD	SARA S	134	3	2.01	કલેક્ટર, સુરત નં- જમન/મ.ઉ/ર જી.નં.૦૪/૦૪, તી.૧૪/૦૨/૨૦ ૦૫	13/2/202 5	GJ-II- 2009 (343)	19-10-2009	18/10/2014	19-10- 2019	18-10- 2024
22	BHASKARBHAI ARJUNBHAI PATEL	AT&PO-SARAS, TAL- OLPAD, DISTRICT- SURAT-394540	SURAT	OLPAD	SARA S	134	3	2.4	કલેક્ટર, સુરત નં- જમન/મ.ઉ/ર જી.નં.૦૩/૦૪, તી.૧૪/૦૨/૨૦ ૦૫	13/2/202 5	GJ-II- 2009 (353)	19-10-2009	18/10/2014	19-10- 2019	18-10- 2024
23	RAJENDRAKUM AR BHANABHAI PATEL	AT-KACHOL, PO- ORMA, TAL-OLPAD, DISTRICT-SURAT.	SURAT	OLPAD	SARA S	134	3	2.4	કલેક્ટર, સુરત નં- જમન/મ.ઉ/ર જી.નં.૧૮/૦૨, તી.૧૪/૦૨/૨૦ ૦૫	13/2/202 5	GJ-II- 2009 (336)	19-10-2009	18/10/2014	19-10- 2019	18-10- 2024

24	PANKAJBHAI RAMESHBHAI CHAUHAN	38, AMBIKANIKETAN SOCIETY, NEAR BHAIYANAGAR, PUNAGAM, SURAT DISTRICT.	SURAT	OLPAD	SARA S	134	3	2.01	કલેક્ટર, સુરત નં- જમન/મ.ઉ/ર જી.નં.૧/૦૪, તી.૧૪/૦૨/૨૦ ૦૫	13/2/202 5	GJ-II- 2009 (337)	19-10-2009	18/10/2014	19-10- 2019	18-10- 2024
25	RAJESHBHAI HASMUKHLAL PANWALA	19, PARISHRAM SOCIETY, NEAR SAI NAGAR, SURAT DISTRICT.	SURAT	OLPAD	SARA S	134	3	2.29	કલેક્ટર, સુરત નં- જમન/મ.ઉ/ર જી.નં.૨૩૫/૦૪ , તી.૧૪/૦૨/૨૦ ૦૫	13/2/202 5	GJ-II- 2009 (342)	19-10-2009	18/10/2014	19-10- 2019	18-10- 2024
26	DHARMENDRA KUMAR KANTILAL PATEL	AT-DELASA, PO- MIRZAPORE, TAL- OLPAD, DISTRICT- SURAT.	SURAT	OLPAD	SARA S	134	3	2.02	કલેક્ટર, સુરત નં- જમન/મ.ઉ/ર જી.નં.૨૭૬/૦૪ , તી.૧૪/૦૨/૨૦ ૦૫	13/2/202 5	GJ-II- 2009 (348)	19-10-2009	18/10/2014	19-10- 2019	18-10- 2024
27	MANUBHAI SOMABHAI BHAGVAKAR	AT/PO:BHAGVA, OLPAD TALUK, SURAT DISTRICT	SURAT	OLPAD	SARA S	134	3	2.2	કલેક્ટર, સુરત નં- જમન/મ.ઉ/ર જી.નં.૧૭૭/૦૪ , તી.૧૪/૦૨/૨૦ ૦૫	13/2/202 5	GJ-II- 2010 (419)	16-02-2010	15/2/2015	16-2- 2020	15-2- 2025
28	CHANDRAKANT BHAI THAKORBHAI PATEL	AT/PO: DELASA, OLPAD TALUK, SURAT DISTRICT	SURAT	OLPAD	SARA S	124	3	2.2	કલેક્ટર, સુરત નં- જમન/મ.ઉ/ર જી.નં.૧૭૮/૦૪, , તી.૧૪/૦૨/૨૦ ૦૫	13/2/202 5	GJ-II- 2010 (420)	16-02-2010	15/2/2015	16-2- 2020	15-2- 2025
29	PARBHUBHAI PUJIYABHAI PATEL	AT/PO: MOR, OLPAD TALUK, SURAT DISTRICT	SURAT	OLPAD	SARA S	124	3	2.2	કલેક્ટર, સુરત નં- જમન/મ.ઉ/ર જી.નં.૧૭૮/૦૩, , તી.૧૪/૦૨/૨૦ ૦૫	13/2/202 5	GJ-II- 2010 (423)	16-02-2010	15/2/2015	16-2- 2020	15-2- 2025

30	KEYUSHKUMAR PARBHUBHAI MASTER	SARAS, OLPAD TALUK, SURAT DISTRICT	SURAT	OLPAD	SARAS	124	3	2.2	કલકટર, સુરત નં- જમન/મ.ઉ/ર જી.નં.૧૮૬/૦૩, તી.૧૪/૦૨/૨૦ ૦૫	13/2/2025	GJ-II- 2010 ( 422)	16-02-2010	15/2/2015	16-2- 2020	15-2- 2025
31	NAVINBHAI NAGINBHAI PATEL	AT & PO-SARAS, TAL-OLPAD, (NEAR BUS STOP) DISTRICT-SURAT- 394540	SURAT	OLPAD	SARAS	124	3	2.01	કલકટર, સુરત નં- જમન/મ.ઉ/ર જી.નં.૧૮૭/૦૩, તી.૧૪/૦૨/૨૦ ૦૫	13/2/2025	GJ-II- 2009 ( 351)	19-10-2009	18/10/2014	19-10- 2019	18-10- 2024
32	NARESHBHAI JAGDISHBHAI PATEL	AT/PO: SARAS, OLPAD TALUK, SURAT DISTRICT	SURAT	OLPAD	SARAS	124	3	1.8	કલકટર, સુરત નં- જમન/મ.ઉ/ર જી.નં.૩૦૧/૦૪, તી.૧૪/૦૨/૨૦ ૦૫	13/2/2025	GJ-II- 2010 (421)	16-02-2010	15/2/2015	16-2- 2020	15-2- 2025
33	ASHOKBHAI NANUBHAI PATEL	AT & PO-SARAS (NEAR HIGH SCHOOL), TAL- OLPAD, DISTRICT- SURAT-394540	SURAT	OLPAD	SARAS	124	3	2.21	કલકટર, સુરત નં- જમન/મ.ઉ/ર જી.નં.૩૦૨/૦૪, તી.૧૪/૦૨/૨૦ ૦૫	13/2/2025	GJ-II- 2009 (350)	19-10-2009	18/10/2014	19-10- 2019	18-10- 2024
34	SUBHASHBHAI MOHANBHAI PATEL	SIDHANATH TEMPLE FALIA, AT & PO-SARAS, TAL- OLPAD, DISTRICT- SURAT.	SURAT	OLPAD	SARAS	124	3	2.2	કલકટર, સુરત નં- જમન/મ.ઉ/ર જી.નં.૪૨૭/૦૪, તી.૧૪/૦૨/૨૦ ૦૫	13/2/2025	GJ-II- 2009 (355)	19-10-2009	18/10/2014	19-10- 2019	18-10- 2024
35	ANILKUMAR PARBHUBHAI PATEL	AT:MOR, OLPAD TALUK, SURAT DISTRICT	SURAT	OLPAD	SARAS	123	3	2.2	કલકટર, સુરત નં- જમન/મ.ઉ/ર જી.નં.૪૨૪/૦૪, તી.૧૪/૦૨/૨૦ ૦૫	13/2/2025	GJ-II- 2010 (424)	16-02-2010	15/2/2015	16-2- 2020	15-2- 2025

36	SANDHYABEN ISHWARBHAI NAVIK	AT / PO - SARAS TA - OLPAD, DISTRICT - SURAT.	SURAT	OLPAD	SARA S	123	3	2.2	કલેક્ટર, સુરત નં- જમન/મ.ઉ/ર જી.નં.૪૦૫/૦૪ , તી.૧૪/૦૨/૨૦ ૦૫	13/2/202 5	GJ-II- 2011 (569)	23-08-2011	22/8/2016	23-8- 2021	22-8- 2026
37	MINAXIBEN VIJAYBHAI ROI	7- HANUMAN FALIYU AT / PO - MANDROI, TA - OLPAD, DISTRICT - SURAT.	SURAT	OLPAD	SARA S	298	5	3.8	કલેક્ટર, સુરત નં- જમન/મ.ઉ/ર જી.નં.૧૧૨/૦૧, તી.૧૮/૦૧/૨૦ ૦૩	17/1/202 3	GJ-II- 2011 (538)	40670	42467	44323	46119
38	SHIRISHBHAI ISHWARBHAI PATEL	204, SURYDARSHAM COMPLEX NEAR C.N.G.GAS STARTION , JAHANGIRPURA RANDER ROAD TA - OLPAD, DISTRICT	SURAT	OLPAD	SARA S	298	5	3.8	કલેક્ટર, સુરત નં- જમન/મ.ઉ/ર જી.નં.૮૨/૦૧, તી.૧૮/૦૧/૨૦ ૦૩	17/1/202 3	GJ-II- 2011 (568)	40670	42467	44323	46119
39	HITENDRABHAI PARBHAUBHAI PATEL	AT / PO - MOR, TA - OLPAD, DISTRICT - SURAT.	SURAT	OLPAD	SARA S	298	5	3.8	કલેક્ટર, સુરત નં- જમન/મ.ઉ/ર જી.નં.૧૦૫/૦૧, તી.૧૮/૦૧/૨૦ ૦૩	17/1/202 3	GJ-II- 2011 (559)	40670	42467	44323	46119
40	MAHESHBHAI SOMJIBHAI KHARVA	AT / PO - BHAGWA, TA - OLPAD, DISTRICT - SURAT.	SURAT	OLPAD	SARA S	298	5	3.67	કલેક્ટર, સુરત નં- જમન/મ.ઉ/ર જી.નં.૪૧/૦૨, તી.૧૮/૦૧/૨૦ ૦૩	17/1/202 3	GJ-II- 2011 (543)	23-08-2011	22/8/2016	23-8- 2021	22-8- 2026
41	JAGRUTIBEN NAISHEDHBHAI PATEL	AT / PO - DELASA, TA - OLPAD, DISTRICT - SURAT.	SURAT	OLPAD	SARA S	298	5	3.67	કલેક્ટર, સુરત નં- જમન/મ.ઉ/ર જી.નં.૪૬/૦૧, તી.૧૮/૦૧/૨૦ ૦૩	17/1/202 3	GJ-II- 2011 (560)	23-08-2011	22/8/2016	23-8- 2021	22-8- 2026

42	JIGNASHABEN RAJESHBHAI BHAGVAKAR	AT / PO - BHAGWA, TA - OLPAD, DISTRICT - SURAT.	SURAT	OLPAD	SARA S	298	5	3.67	કલેક્ટર, સુરત નં- જમન/મ.ઉ/ર જી.નં.૪૭/૦૨, તલ.૧૮/૦૧/૨૦ ૦૩	17/1/202 3	GJ-II- 2011 (544)	23-08-2011	22/8/2016	23-8- 2021	22-8- 2026
43	RAKESHBHAI MAHESHBHAI PATEL	AT / PO - DELASA, TA - OLPAD, DISTRICT - SURAT.	SURAT	OLPAD	SARA S	298	5	3.67	કલેક્ટર, સુરત નં- જમન/મ.ઉ/ર જી.નં.૪૮/૦૨, તલ.૧૮/૦૧/૨૦ ૦૩	17/1/202 3	GJ-II- 2011 (545)	23-08-2011	22/8/2016	23-8- 2021	22-8- 2026
44	SUBHASHBHAI LALABHAI KHALASI	205 SURYADARSHAN COMPLEX RANDER ROAD JAHANGIRPURA 395009	SURAT	OLPAD	SARA S	298	3	2.2	કલેક્ટર, સુરત નં- જમન/મ.ઉ/ર જી.નં.૧૧૮/૦૩, તલ.૧૪/૦૨/૨૦ ૦૫	13/2/202 5	GJ-II- 2011 (546)	23-08-2011	22/8/2016	23-8- 2021	22-8- 2026
45	PRAKASHBHAI JIVABHAI KHALASI	AT / PO - DANDI, TA - OLPAD, DISTRICT - SURAT - 394 530	SURAT	OLPAD	SARA S	134	3	2.2	કલેક્ટર, સુરત નં- જમન/મ.ઉ/ર જી.નં.૧૨૧/૦૩, તલ.૧૪/૦૨/૨૦ ૦૫	13/2/202 5	GJ-II- 2011 (550)	40670	42467	44323	46119
46	JAGDISHBHAI BHAGUBHAI KHALASI	205 SURYADARSHAN COMPLEX RANDER ROAD JAHANGIRPURA 395009	SURAT	OLPAD	SARA S	134	3	2.2	કલેક્ટર, સુરત નં- જમન/મ.ઉ/ર જી.નં.૧૨૪/૦૪, તલ.૧૪/૦૨/૨૦ ૦૫	13/2/202 5	GJ-II- 2011 (562)	23-08-2011	22/8/2016	23-8- 2021	22-8- 2026
47	UTTAMBHAI ISHWARBHAI KHALASI	205,SURYADARSHA N COMPLEX, RANDER ROAD, JAHANGIRPURA- 395009	SURAT	OLPAD	SARA S	134	3	2.2	કલેક્ટર, સુરત નં- જમન/મ.ઉ/ર જી.નં.૧૭૮/૦૪, તલ.૧૪/૦૨/૨૦ ૦૫	13/2/202 5	GJ-II- 2011 (565)	40670	42467	44323	46119

48	PRAVIBHAI KANTIBHAI KHALASI	AT / PO - 205- SURYADARSHAN COMPLEX , RANDER ROAD, JAHANGIRPURA- 395009	SURAT	OLPAD	SARA S	134	3	2.2	કલેક્ટર, સુરત નં- જમન/મ.ઉ/ર જી.નં.૧૭૯/૦૩ ,તી.૧૪/૦૨/૨૦ ૦૫	13/2/202 5	GJ-II- 2011 (557)	23-08-2011	22/8/2016	23-8- 2021	22-8- 2026
49	MITHABHAI JIVABHAI KHALASI	AT / PO - DANDI, TA - OLPAD, DISTRICT - SURAT - 394 530.	SURAT	OLPAD	SARA S	134	3	2.2	કલેક્ટર, સુરત નં- જમન/મ.ઉ/ર જી.નં.૧૮૦/૦૩, તી.૧૪/૦૨/૨૦ ૦૫	13/2/202 5	GJ-II- 2011 (549)	40670	42467	44323	46119
50	RAMESHBHAI BAVJIBHAI KHALASI	AT / PO - KACHOL, TA - OLPAD, DISTRICT - SURAT.	SURAT	OLPAD	SARA S	134	3	2.3	કલેક્ટર, સુરત નં- જમન/મ.ઉ/ર જી.નં.૧૩૨/૦૩, તી.૧૪/૦૨/૨૦ ૦૫	13/2/202 5	GJ-II- 2011 (547)	40670	42467	44323	46119
51	PARESHBHAI JAGDISHBHAI KHALASI	AT - KARANJ-NESH, TA - OLPAD. DISTRICT - SURAT.	SURAT	OLPAD	SARA S	134	3	2.2	કલેક્ટર, સુરત નં- જમન/મ.ઉ/ર જી.નં.૧/૦૪,તી .૧૪/૦૨/૨૦૦૫	13/2/202 5	GJ-II- 2011 (548)	40670	42467		
52	PINALBHAI BHUPENDRAB HAI PATEL	AT - KARANJ-NESH, TA - OLPAD, DISTRICT - SURAT.	SURAT	OLPAD	SARA S	134	3	2.2	કલેક્ટર, સુરત નં- જમન/મ.ઉ/ર જી.નં.૨૩૨/૦૪, તી.૧૪/૦૨/૨૦ ૦૫	13/2/202 5	GJ-II- 2011 (551)	40670	42467		
53	DHARMESHKU MAR PARBHUBHAI PATEL	AT / PO - SONDOLA, TA - OLPAD, DISTRICT - SURAT.	SURAT	OLPAD	SARA S	123	3	2.2	કલેક્ટર, સુરત નં- જમન/મ.ઉ/ર જી.નં.૨૩૩/૦૪ ,તી.૧૪/૦૨/૨૦ ૦૫	13/2/202 5	GJ-II- 2011 (561)	23-08-2011	22/8/2016	23-8- 2021	22-8- 2026

54	JIGNESHBHAI KIRITBHAI PATEL	AT - KARANJ-NESH, TA - OLPAD, DISTRICT - SURAT.	SURAT	OLPAD	SARA S	134	3	2.2	કલેક્ટર, સુરત નં- જમન/મ.ઉ/ર જી.નં.૨૩૪/૦૪ ,તલ.૧૪/૦૨/૨૦ ૦૫	13/2/202 5	GJ-II- 2011 (552)	40670	42467		
55	GIRISHBHAI ISHWARBHAI PATEL	AT / PO - SARAS, (VADA CHOUTA) TA. OLPAD, DISTRICT- SURAT, GUJARAT. 394540	SURAT	OLPAD	SARA S	134	3	2	કલેક્ટર, સુરત નં- જમન/મ.ઉ/ર જી.નં.૧૨૮/૦૩, તલ.૧૪/૦૨/૨૦ ૦૫	13/2/202 5	GJ-II- 2011 (553)	23-08-2011	22/8/2016	23-8- 2021	22-8- 2026
56	JANAKBHAI P. GOKUVALA	AT - SARAS (NAVARARU), TA - OLPAD, DISTRICT - SURAT - 394 540.	SURAT	OLPAD	SARA S	134	3	2.34	કલેક્ટર, સુરત નં- જમન/મ.ઉ/ર જી.નં.૧૨૭/૦૩, તલ.૧૪/૦૨/૨૦ ૦૫	13/2/202 5	GJ-II- 2011 (554)	23-08-2011	22/8/2016	23-8- 2021	22-8- 2026
57	JASVANTBHAI MULJIBHAI PATEL	AT / PO - SARAS, TA - OLPAD, DISTRICT - SURAT - 394 540.	SURAT	OLPAD	SARA S	134	3	2	કલેક્ટર, સુરત નં- જમન/મ.ઉ/ર જી.નં.૧૩૧/૦૩, તલ.૧૪/૦૨/૨૦ ૦૫	13/2/202 5	GJ-II- 2011 (555)	23-08-2011	22/8/2016	23-8- 2021	22-8- 2026
58	SATISHBHAI CHHAGANBHAI PATEL	AT / PO - KUDIYANA, TA - OLPAD, DISTRICT - SURAT.	SURAT	OLPAD	SARA S	134	3	3.8	કલેક્ટર, સુરત નં- જમન/મ.ઉ/ર જી.નં.૧૨૮/૦૩, તલ.૧૪/૦૨/૨૦ ૦૫	13/2/202 5	GJ-II- 2011( 583 )	40670	42467	44323	46119
59	JIGNESHBHAI SHANTIBHAI PATEL	AT - MOR, TA - OLPAD, DISTRICT - SURAT.	SURAT	OLPAD	SARA S	123	3	2.2	કલેક્ટર, સુરત નં- જમન/મ.ઉ/ર જી.નં.૭૧/૦૪, તલ.૧૪/૦૨/૨૦ ૦૫	13/2/202 5	GJ-II- 2011( 586 )	23-08-2011	22/8/2016	23-8- 2021	22-8- 2026

60	BHARATBHAI RAMABHAI PATEL	AT / PO - SARAS, TA - OLPAD, DISTRICT - SURAT.	SURAT	OLPAD	SARA S	123	3	2.2	કલેક્ટર, સુરત નં- જમન/મ.ઉ/ર જી.નં.૮૬/૦૪, દી.૧૪/૦૨/૨૦ ૦૫	13/2/202 5	GJ-II- 2011( 556 )	40670	42467	44323	46119
----	---------------------------------	--	-------	-------	-----------	-----	---	-----	--	---------------	--------------------------	-------	-------	-------	-------

Details of Brackishwater Aquaculture Farm																
No	Farm Owner's Name	Address	Mobile No.	District	Taluka	Village	Survey No Block no	Total Area of Farm (Ha.)	WSA (Ha)	Land Allotment Order No and Date	Finish lease	Farm Registrati on No	Date of Registrat ion	Last date of registrati on	Renew Registrat ion	Valid Upto
1	MO. JAVED ASHARAF JARIWALA	AT/PO: ORMA,OLPAD TALUK, SURAT DISTRICT		SURAT	OLPAD	ORMA	50/34	5	3.4	કલેક્ટર, સુરત નં- જમન/મ.ઉ/રજી.નં .૪૦૫/૦૪, તા.૧૪/૦૨/૨૦૦૫	13/2/2025	GJ-II-2010 (435)	16-02-2010	15/2/2015		
2	PRATAPBH AI GOMANBHAI SURTI	AT&PO: ORMA, OLPAD TALUK, SURAT DISTRICT	99982 165285	SURAT	OLPAD	ORMA	50/34	5	3.1	કલેક્ટર, સુરત નં- જમન/મ.ઉ/રજી.નં .૨૮૩/૦૪, તા.૧૪/૦૨/૨૦૦૫	13/2/2025	GJ-II-2009 (377)	19-10-2009	18/10/2014	19-10-2019	18-10-2024
3	MO. IMARAN JARIWALA	SIDDIKI PALACE, JAGIRDAR TEKRO, SURAT DISTRICT		SURAT	OLPAD	ORMA	50/34	5	3.88	કલેક્ટર, સુરત નં- જમન/મ.ઉ/રજી.નં .૨૮૪/૦૪, તા.૧૪/૦૨/૨૦૦૫	13/2/2025	GJ-II-2009 (378)	19-10-2009	18/10/2014		
4	S.R.KHAN	AT&PO: ORMA, OLPAD TALUK, SURAT DISTRICT		SURAT	OLPAD	ORMA	50/34	5	3.4	કલેક્ટર, સુરત નં- જમન/મ.ઉ/રજી.નં .૨૮૫/૦૪, તા.૧૪/૦૨/૨૦૦૫	13/2/2025	GJ-II-2009 (376)	19-10-2009	18/10/2014	19-10-2019	18-10-2024
5	IKBAL HUSEN KARIM SHEKH	AT&PO: ORMA, OLPAD TALUK, SURAT		SURAT	OLPAD	ORMA	50/34	3	3.41	કલેક્ટર, સુરત નં- જમન/મ.ઉ/રજી.નં .૨૮૮/૦૪, તા.૧૪/૦૨/૨૦૦૫	13/2/2025	GJ-II-2009 (374)	19-10-2009	18/10/2014	19-10-2019	18-10-2024

Details of Brackishwater Aquaculture Farm																			
No	Farm Owner's Name	Address	Mobile No.	District	Taluka	Village	Survey No	Block no	Total Area of Farm (Ha)	WASA (Ha)	Land Allotment Order No and Date	Finish lease	land Allotment renew Order No and Date	Finish lease	Farm Registration No	Date of Registration	Last date of registration	Renew Registration	Valid Upto
1	DHARMESHBHAI MAHESHBHAI PATEL	C/O, PRAKASH D PATEL, A-45, DURGAPURI SOCEITY, MORABHAGAL, RANDER ROAD, SURAT DISTRICT-395005		SURAT	SOLAPAD	MOR	847	3	2.2		કલેક્ટર, સુરત નં- જમન/મ. ઉ/રજી.નં. ૧૦૩/૦૪, તા.૧૪/૦૨/૨૦૦૫	13/2/2025			GJ-II-2009(259)	19-10-2009	18/10/2014	19-10-2019	18-10-2024

2	RAJESHBHAI MAKANBHAI PATEL	C/O- PRAKASH. D.PATEL, A- 45,DURGA PURI SOCEITY, MORABHA GAL, RANDER ROAD, DISTRICT- SURAT- 395005		S U R A T	O L P A D	M O R	847	3	2.2	કલેક્ટર, સુરત નં- જમન/મ. ઉ/રજી.નં .૧૧૬, તલ.૧૪/૦ ૨/૨૦૦૫	13/2/2025			GJ- II- 200 9(26 2)	19-10-2009	18/10/2014	19-10-2019	18-10-2024
3	KANTIBHAI MITHABHAI PATEL	PO-MOR, TAL- OLPAD, DISTRICT- SURAT.		S U R A T	O L P A D	M O R	847	3	2.2	કલેક્ટર, સુરત નં- જમન/મ. ઉ/રજી.નં .૧૩૪, તલ.૧૪/૦ ૨/૨૦૦૫	13/2/2025			GJ- II- 200 9(29 7)	19-10-2009	18/10/2014	19-10-2019	18-10-2024
4	HITESHBHAI MITHABHAI PATEL	AT&PO- MOR, TAL- OLPAD, DISTRICT- SURAT.		S U R A T	O L P A D	M O R	847	3	2	કલેક્ટર, સુરત નં- જમન/મ. ઉ/રજી.નં .૧૭૭/૦૪ , તલ.૧૪/૦ ૨/૨૦૦૫	13/2/2025			GJ- II- 200 9(28 7)	19-10-2009	18/10/2014	19-10-2019	18-10-2024

5	HITENDRABHAI DAHAYABHAI NATALI	AT & POST- MOR, TAL- OLPAD, DISTRICT- SURAT.		S U R A T	O L P A D	M O R	847	3	2.5	કલેક્ટર, સુરત નં- જમન/મ. ઉ/રજી.નં .૨૧૭, તી.૧૪/૦ ૨/૨૦૦૫	13/2/2025				GJ- II- 200 9(27 8)	19-10-2009	18/10/2014	19-10-2019	18-10-2024
6	BHUPENDRABHAI PARBHUBHAI PATEL	POST- MOR, VAGRU FALIU, TAL- OLPAD, DISTRICT- SURAT- 394530		S U R A T	O L P A D	M O R	847	3	2.2	કલેક્ટર, સુરત નં- જમન/મ. ઉ/રજી.નં .૨૧૯, તી.૧૪/૦ ૨/૨૦૦૫	13/2/2025				GJ- II- 200 9(27 1)	19-10-2009	18/10/2014		
7	PRAKASHCHANDR A GOVINDBHAI PATEL	79.JALAR AM NAGER, NEAR. SHISHU KUNG SCHOOL, OPP.JININ G PETROL PUMP, JAHANGIR PUR, DISTRICT- SURAT-		S U R A T	O L P A D	M O R	847	3	2.2	કલેક્ટર, સુરત નં- જમન/મ. ઉ/રજી.નં .૨૨૦, તી.૧૪/૦ ૨/૨૦૦૫	13/2/2025				GJ- II- 200 9(27 6)	19-10-2009	18/10/2014	19-10-2019	18-10-2024

8	VIJAYKUMAR SOMJIBHAI PATEL	AT & POST- MOR, STREET- POPADI, TAL- OLPAD, DISTRICT- SURAT- 394530		S U R A T	O L P A D	M O R	847	3	2.2	કલેક્ટર, સુરત નં- જમન/મ. ઉ/રજી.નં .૨૨૧, તી.૧૪/૦ ૨/૨૦૦૫	13/2/2025			GJ- II- 200 9(28 5)	19-10-2009	18/10/2014	19-10-2019	18-10-2024
9	SANDIPBHAI RAMESHBHAI PATEL	79- JALARAM NAGAR, NR, SISUKUNJ SCHOOL, JAHNGIRP URA,OLPA D, DISTRICT- SURAT- 394530		S U R A T	O L P A D	M O R	847	3	2.1	કલેક્ટર, સુરત નં- જમન/મ. ઉ/રજી.નં .૨૨૨/૦૪ , તી.૧૪/૦ ૨/૨૦૦૫	13/2/2025			GJ- II- 200 9(27 7)	19-10-2009	18/10/2014	19-10-2019	18-10-2024
10	JAYKUMAR DURLABHBHAI PATEL	AT & PO- MOR, ATREET, POPADI, TAL- OLPAD, DISTRICT- SURAT- 394530		S U R A T	O L P A D	M O R	847	3	2.1	કલેક્ટર, સુરત નં- જમન/મ. ઉ/રજી.નં .૨૨૫, તી.૧૪/૦ ૨/૨૦૦૫	13/2/2025			GJ- II- 200 9(27 5)	19-10-2009	18/10/2014	19-10-2019	18-10-2024

11	KETANKUMAR RATILAL CHASMAVALA	AT & PO- MOR, GANDHI STREET, TAL- OPLAD, DISTRICT- SURAT- 394530		S U R A T	O L P A D	M O R	847	3	2.2	કલેક્ટર, સુરત નં- જમન/મ. ઉ/રજી.નં .૨૨૯/૦૪ , તલ.૧૪/૦ ૨/૨૦૦૫	13/2/2025			GJ- II- 200 9(27 4)	19-10-2009	18/10/2014	19-10-2019	18-10-2024
12	ANILKUMAR LALJIBHAI PATEL	AT-MOR, TAL- OLPAD, DISTRICT- SURAT.		S U R A T	O L P A D	M O R	847	3	2.2	કલેક્ટર, સુરત નં- જમન/મ. ઉ/રજી.નં .૨૩૯, તલ.૧૪/૦ ૨/૨૦૦૫	13/2/2025			GJ- II- 200 9(28 6)	19-10-2009	18/10/2014	19-10-2019	18-10-2024
13	HARIVADAVBHAI NARANBHAI PATEL	AT,POST- MOT, TAL- OLPAD, DISTRICT- SURAT.		S U R A T	O L P A D	M O R	847	3	2.2	કલેક્ટર, સુરત નં- જમન/મ. ઉ/રજી.નં .૨૪૦, તલ.૧૪/૦ ૨/૨૦૦૫	13/2/2025			GJ- II- 200 9(28 8)	19-10-2009	18/10/2014	19-10-2019	18-10-2024

14	NIMESHKUMAR MAGANBHAI PATEL	AT-MOR, TAL- OLPAD, DISTRICT- SURAT.		S U R A T	O L P A D	M O R	847	3	2.2	કલેક્ટર, સુરત નં- જમન/મ. ઉ/રજી.નં .૨૪૧, તી.૧૪/૦ ૨/૨૦૦૫	13/2/2025				GJ- II- 200 9(28 9)	19-10-2009	18/10/2014	19-10-2019	18-10-2024
15	KAMINIBEN RAMJIBHAI PATEL	AT & PO- MOR, TAL- OLPAD, DISTRICT- SURAT- 394530	9979209257	S U R A T	O L P A D	M O R	847	3	2.1	કલેક્ટર, સુરત નં- જમન/મ. ઉ/રજી.નં .૨૪૩, તી.૧૪/૦ ૨/૨૦૦૫	13/2/2025				GJ- II- 200 9(26 8)	19-10-2009	18/10/2014	19-10-2019	18-10-2024
16	SURESHBHAI BALUBHAI PATEL	AT & PO- MOR, TAL- OLPAD, DISTRICT- SURAT- 394530	9879209257	S U R A T	O L P A D	M O R	847	3	2.2	કલેક્ટર, સુરત નં- જમન/મ. ઉ/રજી.નં .૨૪૪, તી.૧૪/૦ ૨/૨૦૦૫	13/2/2025				GJ- II- 200 9(29 3)	19-10-2009	18/10/2014	19-10-2019	18-10-2024

17	KETANKUMAR ISHWARBHAI PATEL	GOWTTAW AN STREET, AT & PO- MOR, TAL- OLPAD, DISTRICT- SURAT- 394530	9879209257	S U R A T	O L P A D	M O R	847	3	2.2	કલેક્ટર, સુરત નં- જમન/મ. ઉ/રજી.નં .૨૪૫, તી.૧૪/૦ ૨/૨૦૦૫	13/2/2025				GJ- II- 200 9(28 4)	19-10-2009	18/10/2014	19-10-2019	18-10-2024
18	PINTUKUMAR JYANTIBHAI PATEL	POST- MOR, VAGRU FIALIU TAL- OLPAD, DISTRICT- SURAT- 394530		S U R A T	O L P A D	M O R	847	3	2.2	કલેક્ટર, સુરત નં- જમન/મ. ઉ/રજી.નં .૨૬૪, તી.૧૪/૦ ૨/૨૦૦૫	13/2/2025				GJ- II- 200 9(27 2)	19-10-2009	18/10/2014	19-10-2019	18-10-2024
19	LALJIBHAI DAHABHAI MORKAR	JAWAHAR STREET, POST- MOR, TAL- OLPAD, DISTRICT- SURAT- 394530		S U R A T	O L P A D	M O R	847	3	2.2	કલેક્ટર, સુરત નં- જમન/મ. ઉ/રજી.નં .૨૭૩, તી.૧૪/૦ ૨/૨૦૦૫	13/2/2025				GJ- II- 200 9(28 3)	19-10-2009	18/10/2014		
20	GIRISHKUMAR NARSIHBHAI MORKAR	ST-AMLT, AT & PO- MOR, TAL- OLPAAD, DISTRICT- SURAT.	9879209257	S U R A T	O L P A D	M O R	847	3	2.5	કલેક્ટર, સુરત નં- જમન/મ. ઉ/રજી.નં .૨૭૭, તી.૧૪/૦ ૨/૨૦૦૫	13/2/2025				GJ- II- 200 9(28 1)	19-10-2009	18/10/2014	19-10-2019	18-10-2024

21	NAYANABEN NIKUNJBHAI MORKER	ST-MLI, AT & PO- MOR, TAL- OLPAD, DISTRICT- SURAT		S U R A T	O L P A D	M O R	847	3	2.5	કલેક્ટર, સુરત નં- જમન/મ. ઉ/રજી.નં .૨૭૮, તી.૧૪/૦ ૨/૨૦૦૫	13/2/2025			GJ- II- 200 9(28 2)	19-10-2009	18/10/2014	19-10-2019	18-10-2024
22	PIYUSHKUMAR CHIMANBHAI PATEL	103 RANG AVADUT SOCIETY SEC 2 RAM NAGAR AT & PO- MOR, TAL- OLPAD, DISTRICT- SURAT- 394530		S U R A T	O L P A D	M O R	847	3	2.2	કલેક્ટર, સુરત નં- જમન/મ. ઉ/રજી.નં .૨૮૭, તી.૧૪/૦ ૨/૨૦૦૫	13/2/2025			GJ- II- 200 9(29 4)	19-10-2009	18/10/2014	19-10-2019	18-10-2024
23	SUNITABEN SURESHBHAI MORKAR	AT & PO- MOR, TAL- OLPAD, DISTRICT- SURAT- 394530		S U R A T	O L P A D	M O R	847	3	2.5	કલેક્ટર, સુરત નં- જમન/મ. ઉ/રજી.નં .૨૮૮, તી.૧૪/૦ ૨/૨૦૦૫	13/2/2025			GJ- II- 200 9(29 5)	19-10-2009	18/10/2014	19-10-2019	18-10-2024

24	MUKESHBHAI PARBHUBHAI PATEL	POST- MOR, VAGRU FALIV, TAL- OLPAD, DISTRICT- SURAT- 394530		S U R A T	O L P A D	M O R	847	3	2.2	કલેક્ટર, સુરત નં- જમન/મ. ઉ/રજી.નં .૩૧૦, તલ.૧૪/૦ ૨/૨૦૦૫	13/2/2025			GJ- II- 200 9(28 0)	19-10-2009	18/10/2014		
25	JYANTIBHAI SOMABHAI PATEL	AT- TUNDA FALIA, MOR, TAL- OLPAD, DISTRICT- SURAT.	8460335106	S U R A T	O L P A D	M O R	686	5	3.8	કલેક્ટર, સુરત નં- જમન/મ. ઉ/રજી.નં .૫૮/૦૨, તલ.૧૮/૦ ૧/૨૦૦૩	17/1/2023			GJ- II- 200 9(29 6)	19-10-2009	18/10/2014	19-10-2019	18-10-2024
26	NILESHBHAI BALUBHAI MORKAR	AT/PO:MO R, OLPAD TALUK, SURAT DISTRICT		S U R A T	O L P A D	M O R	686	5	3.2	કલેક્ટર, સુરત નં- જમન/મ. ઉ/રજી.નં .૫૨/૦૨, તલ.૧૮/૦ ૧/૨૦૦૩	17/1/2023			GJ- II- 201 0(44 1)	5/4/2010	4/4/2015	5/4/2020	4/4/2025

27	JIGARBHAI NATVARBHAI PATEL	AT/PO:MO R, OLPAD TALUK, SURAT DISTRICT		S U R A T	O L P A D	M O R	686	5	3.9	કલેક્ટર, સુરત નં- જમન/મ. ઉ/રજી.નં .૫૩/૦૨, તી.૧૮/૦ ૧/૨૦૦૩	17/1/2023	નં.એ/જમ ન- ૩/મત્સ્યો ધોગ/રી ન્યુ/મોર- ૬૮૬- ૭/વશી.૬ ૩૧ થી ૬૩૫/૨૦૨ ૫	૧૭/૨/૨૦૧૫	GJ- II- 201 0(43 8)	5/4/2010	4/4/2015	5/4/2020	4/4/2025
28	RAJESHBHAI BABUBHAI MORKAR	AT-POST- MOR, TAL- OLPAD, DISTRICT- SURAT- 394530		S U R A T	O L P A D	M O R	686	5	4.1	કલેક્ટર, સુરત નં- જમન/મ. ઉ/રજી.નં .૫૩/૦૨, તી.૧૮/૦ ૧/૨૦૦૩	17/1/2023		GJ- II- 200 9(27 9)	19-10-2009	18/10/2014	19-10-2019	18-10-2024	
29	NILESHKUMAR PRAVINBHAI MORKAR	AT/PO: MOR, OLPAD TALUK, SURAT DISTRICT	9586105676	S U R A T	O L P A D	M O R	686	5	3.8	કલેક્ટર, સુરત નં- એ/જમન /વશી- ૨૦૨૮/૦ ૫, તી.૧૫/૦ ૫/૨૦૦૬	14/5/2026	નં.એ/જમ ન- ૩/મત્સ્યો ધોગ/રી ન્યુ/મોર- ૬૮૬- ૧૩/વશી. ૫૧૮ થી ૫૨૨/૨૦૨ ૫	૦૨/૦૨/૨૦૧૫	GJ- II- 201 0(42 6)	16-02-2010	15/2/2015	16-2-2020	15-2-2025

30	ISHWARBHAI VALABHAI PATEL	AT & PO MOR, TAL- OLPAD, DISTRICT- SURAT, GUJARAT		S U R A T	O L P A D	M O R	686	5	3.8	કલેક્ટર, સુરત નં- જમન/મ. ઉ/રજી.નં .૨૦૮૮/૦ ૫, તી.૧૫/૦ ૫/૨૦૦૬	14/5/2026			GJ- II- 200 9(26 4)	19-10-2009	18/10/2019	19-10-2024	18-10-2029
31	KAMLESHKUMAR P. PATEL	AT/PO: MOR,OLP AD TALUK, SURAT DISTRICT		S U R A T	O L P A D	M O R	686	5	3.4	કલેક્ટર, સુરત નં- જમન/મ. ઉ/રજી.નં .૪૨/૦૦, તી.૦૪/૦ ૧/૨૦૦૨	3/1/2022			GJ- II- 201 0(42 7)	16-02-2010	15/10/2014	16-2-2020	15-2-2025
32	DURLABHBHAI G. ROY	AT / PO - MOR, (CHANDR U STREET), TA - OLPAD, DISTRICT - SURAT - 394 530.	9427882121	S U R A T	O L P A D	M O R	686	5	3.4	કલેક્ટર, સુરત નં- જમન/મ. ઉ/રજી.નં .૪૨/૦૧, તી.૦૪/૦ ૧/૨૦૦૨	3/1/2022			GJ- II- 201 1(53 3)	23-08-2011	22/8/2016	13-8-2021	22-8-2026

33	MANSUKHBHAI G. PATEL	AT & POST - MOR, TA - OLPAD, DISTRICT - SURAT, GUJARAT	7984465937	SURAT	OLPAD	MOR	686	5	3.3	કલેક્ટર, સુરત નં- જમન/મ. ઉ/રજી.નં .વશી/૦૧ , તી.૦૪/૦ ૧/૨૦૦૨	3/1/2022			GJ-II-2011(535)	5/7/2011	4/7/2016	5/7/2021	4/7/2026
34	JAYESHBHAI P. PATEL	38 - HARIOM NAGAR SOCIETY, OPP - GEB OFFICE, JAHANGIR PURA, DISTRICT - SURAT - 5.	7567220126	SURAT	OLPAD	MOR	686	5	3.8	કલેક્ટર, સુરત નં- જમન/મ. ઉ/રજી.નં .વશી/૦૧ , તી.૦૪/૦ ૧/૨૦૦૨	3/1/2022			GJ-II-2011(588)	23-08-2011	22/8/2016	23-8-2021	22-8-2026
35	PRASANNAKUMAR A. BHAGVAKAR	AT & PO-MOR, BHAGWA, TAL-OLPAD, DISTRICT-SURAT.		SURAT	OLPAD	MOR	686	5	2.2	કલેક્ટર, સુરત નં- જમન/મ. ઉ/રજી.નં .વશી/૦૨ , તી.૨૮/૦ ૬/૨૦૦૨	27/6/2022			GJ-II-2009(290)	19-10-2009	18/10/2014	19-10-2019	18-10-2024

36	PRAVINBHAI K. BHAGVAKAR	AT&PO: BHAGWA, OLPAD TALUK, SURAT DISTRICT- 394 530		SURAT	OLPAD	MOR	846	5	4	કલેક્ટર, સુરત નં- જમન/મ. ઉ/રજી.નં .વશી/૦૨ તા.૨૮/૦૬/૨૦૦૨	27/6/2022				GJ-II-2009(392)	19-10-2009	18/10/2014		
37	MANILAL J. PATEL	AT & PO. BHAGWA, VAD FALIYA, TA. OLPAD, DISTRICT SURAT- 394530		SURAT	OLPAD	MOR	846	5	3.4	કલેક્ટર, સુરત નં- જમન/મ. ઉ/રજી.નં .વશી/૦૨ તા.૨૮/૦૬/૨૦૦૨	27/6/2022				GJ-II-2009(260)	19-10-2009	18/10/2014	19-10-2019	18-10-2024
38	KESAVBHAI KIKABHAI BHAGVAKAR	CHORMIO STREET AT&POST- BHAGWA, TAL- OLPAD, DISTRICT- SURAT- 394530		SURAT	OLPAD	MOR	846	5	3.8	કલેક્ટર, સુરત નં- જમન/મ. ઉ/રજી.નં .વશી/૦૨ તા.૨૮/૦૬/૨૦૦૨	27/6/2022				GJ-II-2009(263)	19-10-2009	18/10/2014	19-10-2019	18-10-2024

39	PUNJALAL BAVABHAI BHAGVAKAR	AT & PO- BHAGWA, TAL- OLPAD, DISTRICT- SURAT- 394530		S U R A T	O L P A D	M O R	846	5	3.8	કલેક્ટર, સુરત નં- એ/જમન /મત્સ્યો ધોગ/ર જી.નં.૪૨ /૦૦/૧ શી/૨૦૦ ૨, તી.૦૪/૦ ૯/૨૦૦૨	3/9/2022	નં.એ/જમ ન- ૩/મત્સ્યો ધોગ/રી ન્યુ/મોર- ૮૪૬- ૧૫/૧શી. ૫૩૪ થી ૫૩૮/૨૦૨ ૫	૦૪/૦૨/૨૦૧૫	GJ- II- 200 9(26 5)	19-10-2009	18/10/2014	19-10-2019	18-10-2024
40	CHHAGANBHAI KIKABHAI BHAGVAKAR	AT & PO- BHAGWA, TAL- OLPAD, DISTRICT- SURAT- 394530		S U R A T	O L P A D	M O R	846	5	4	કલેક્ટર, સુરત નં- જમન/મ. ઉ/રજી.નં. .૧શી/૦૨ , તી.૨૮/૦	27/6/2022			GJ- II- 200 9(26 9)	19-10-2009	18/10/2014	19-10-2019	18-10-2024
41	KIRITKUMAR PARBHUBHAI PATEL	AT/PO:MO R, OLPAD TALUK, SURAT DISTRICT		S U R A T	O L P A D	M O R	846	5	3.8	કલેક્ટર, સુરત નં- જમન/મ. ઉ/રજી.નં. .૧શી/૦૨ , તી.૨૮/૦ ૬/૨૦૦૨	27/6/2022			GJ- II- 201 0(42 5)	16-02-2010	18/10/2014	16-2-2020	15-2-2025
42	JAYESHBHAI R. BHAGVAKAR	PARSIVAD , AT & PO BHAGWA, TAL- OLPAD, DISTRICT- SURAT.		S U R A T	O L P A D	M O R	846	5	3.4	કલેક્ટર, સુરત નં- જમન/મ. ઉ/રજી.નં. .૧શી/૦૨ , તી.૨૮/૦	27/6/2022			GJ- II- 200 9(26 6)	19-10-2009	18/10/2014	19-10-2019	18-10-2024

43	DIPAKKUMAR P. BHAGVAKAR	CHORMAL O FALIA, AT & PO BHAGWA, TAL- OLPAD, DISTRICT- SURAT		S U R A T	O L P A D	M O R	846	5	3.4	કલેક્ટર, સુરત નં- જમન/મ. ઉ/રજી.નં .વશી/૦૨ , તી.૨૮/૦ ૬/૨૦૦૨	27/6/2022			GJ- II- 200 9(26 7)	19-10-2009	18/10/2014	19-10-2019	18-10-2024
44	MAHESHKUMAR J. BHAGVAKAR	PARSIVAD , AT&PO- BHAWAGA R, TAL- OLPAD, DISTRICT- SURAT.		S U R A T	O L P A D	M O R	846	5	3.4	કલેક્ટર, સુરત નં- જમન/મ. ઉ/રજી.નં .વશી/૦૧ , તી.૦૪/૦ ૧/૨૦૦૨	3/1/2022			GJ- II- 200 9(29 1)	19-10-2009	18/10/2014	19-10-2019	18-10-2024

45	FARUKH ISMAIL RATHOD	9, KRISHNA ROW HOUSE, OPP. SMC GARDEN, BEHIND NAVYUG COLLEGE, NEW RANDER ROAD, SURAT-395009. GUJARAT		SURAT	OLPAD	MOR	846	5	3.2	કલેક્ટર, સુરત નં- જમન/મ. ઉ/રજી.નં .રજી.નં.૪ ૪/૦૦/વ શી/૨૦૦ ૧, તલ.૦૪/૦ ૧/૨૦૦૨	3/1/2022				GJ-II-2009(390)	19-10-2009	18/10/2014	19-10-2019	18-10-2024
46	CHANDRAKANTBHAI NARANBHAI PATEL	AT-MOR, TAL-OLPAD, DISTRICT-SURAT.		SURAT	OLPAD	MOR	846	5	3.4	કલેક્ટર, સુરત નં- જમન/મ. ઉ/રજી.નં .વશી/૪ ૮, તલ.૧૩/૦ ૭/૨૦૦૨	12/7/2022				GJ-II-2009(261)	19-10-2009	18/10/2014		

47	SANJAYBHAI A. SARVAIYA	9- KRISHNA ROW HOUSE, OPP SMC KARDEM BEHIWA, NASVIYVK  COLLAGE, NEW RANEAR ROAD, DISTRICT- SURAT.		S U R A T	O L P A D	M O R	846	5	3.2	કલેક્ટર, સુરત નં- જમન/મ. ઉ/રજી.નં .રજી.નં.૪ ૫/૦૦/૧ શી/૨૦૦ ૧, તી.૦૪/૦ ૧/૨૦૦૨	3/1/2022			GJ- II- 200 9(27 0)	19-10-2009	18/10/2014	19-10-2019	18-10-2024
48	PRAVINBHAI SAMJIBHAI PATEL	NO:9, KRISHNA RAW HOUSE, OPP. SHALIBHA DRA RESIDENC Y, B/H. NAVYUG COLLEGE, NEW RANDER ROAD, SURAT, PIN: 395 009. GUJARAT.		S U R A T	O L P A D	M O R	846	5	3.2	કલેક્ટર, સુરત નં- જમન/મ. ઉ/રજી.નં .રજી.નં.૪ ૫/૦૧/૧ શી/૨૦૦ ૧, તી.૦૪/૦ ૧/૨૦૦૨	3/1/2022			GJ- II- 201 8(81 1)	9/1/2019	8/1/2014	9/1/2019	10/1/2024

49	NAVINITBHAI SOMABHAI BHAGVAKAR	AT / PO - BHAGVA, TA - OLPAD, DISTRICT - SURAT.		S U R A T	O L P A D	M O R	846	5	3.6	કલેક્ટર, સુરત નં- જમન/મ. ઉ/રજી.નં .વશી/૦૧  તલ.૦૪/૦ ૧/૨૦૦૨	3/1/2022				GJ- II- 201 1(53 4)	5/7/2011	4/7/2016	5/7/2021	4/7/2026
50	SHRI BHAGVA MOR VIBHAG SAHKARI MANDALI LIMITED	AT / PO - MORGODI VAD STREET , TA - OLPAD, DISTRICT - SURAT.		S U R A T	O L P A D	M O R	846	5	3.4	કલેક્ટર, સુરત નં- જમન/મ. ઉ/રજી.નં .વશી/૦૧  તલ.૦૪/૦ ૧/૨૦૦૨	3/1/2022				GJ- II- 201 1(58 0)	5/7/2011	4/7/2016	5/7/2021	4/7/2026
51	SHRI BHAGVA MOR VIBHAG SAHKARI MANDALI MOR	AT / PO - MORGODI VAD STREET , TA - OLPAD, DISTRICT - SURAT.		S U R A T	O L P A D	M O R	846	5	3.4						GJ- II- 201 1(58 0)	5/7/2011	4/7/2016	5/7/2021	4/7/2026

52	JECOB FOODS PVT. LTD. SURAT	ROOM NO: 2, PLOT NO:4,5, OLPAD, SURAT, GUJARAT.		S U R A T	O L P A D	M O R	847	#	10	કલેક્ટર, સુરત નં.એ/જ મન/વશી ૨૯૯/૨૦ ૧૦, તલ.૩/૩/ ૨૦૧૦	૦૩/૦૩/૨૦૩૦			GJ- IV- 202 4(11 12)	12/2/2024	12/2/2024	11/2/2029	
53	BHAGVA MOR KHAR JAMIN SUDHARNARI KHETI SAHKARI MANDALI LTD., MOAR			S U R A T	O L P A D	M O R	846	#		કલેક્ટર શ્રી સુરત ક.કુ.નં. એ/જમન /ભાડાપ ટ્ટે/જકા/ મોર/વ શી ૫૧૫૩ થી ૫૧૬૦/૨ ૦૧૯ તલ.૧૪/૧૧ /૨૦૧૯	13/11/2039			REC ENT LY LAN D ALL OTE D				

Details of Brackishwater Aquaculture Farm																		
No	Farm Owner's Name	Address	Mobile No.	District	Taluka	Village	Survey No	Total Area of Block	WS A(Ha)	Land Allotment Order No and Date	Finish lease	land Allotment renew Order No and Date	Finish lease	Farm Registration No	Date of Registration	Last date of registration	Renew Registration	Valid Upto
1	VASANT BHAI VALABHAI SAFRI	AT/PO: DELASA , OLPAD TALUK, SURAT DISTRICT	9879209257	SURAT	OLPAD	DELASA	208	4	2.8	કલેક્ટર, સુરત નં- જમન/મ.ઉ/૨ જી.નં.વશી/૪૬/૦૧, તા.૦૪/૦૧/૨૦૦૨	૩/૧/૨૦૨૨			GJ-II-2010(418)	16-02-2010	15/2/2015	16-2-2020	15-2-2025
2	NILESHKUMAR SURESH BHAI SAFRI	AT & PO-DELASA , TAL-OLPAD, DISTRICT-SURAT.		SURAT	OLPAD	DELASA	208	4	3.2	કલેક્ટર, સુરત નં- જમન/મ.ઉ/૨ જી.નં.૨૮/વશી/૨૪૫૧/૦૧, તા.૦૪/૦૧/૨૦૦૨	૩/૧/૨૦૨૨			GJ-II-2009(300)	19-10-2009	18/10/2014	19-10-2019	18-10-2024
3	JAYESH KUMAR VENILAL SAFRI	AT/PO: DELASA , OLPAD TALUK, SURAT DISTRICT		SURAT	OLPAD	DELASA	208	4	2.8	કલેક્ટર, સુરત નં- જમન/મ.ઉ/૨ જી.નં.૨૮/વશી/૨૪૫૧/૦૧, તા.૧૯/૦૮/૨૦૦૨	18/8/2022			GJ-II-2010(413)	16-02-2010	15/2/2015	16-2-2020	15-2-2025
4	RATILAL VALABHAI SAFRI	AT/PO: DELASA , OLPAD TALUK, SURAT DISTRICT		SURAT	OLPAD	DELASA	208	4	2.8	કલેક્ટર, સુરત નં- એ/જમન/મત્સ્યોદ્યોગ/૨જી. નં.૩૮/૦૧/વશી/૩૧૭૨/૨૦૦૧, તા.૧૯/૦૮/૨૦૦૨	18/8/2022	નં.એ/જમન-૩/મત્સ્યોદ્યોગ/રીન્યુ/દેલાસા-૨૦૮-૩/વશી.૬૫૬ થી ૬૬૦/૨૦૨૫	17/2/2045	GJ-II-2010(414)	16-02-2010	15/2/2015	16-2-2020	15-2-2025

5	SUBHAS HBHAI NATHUB HAI PATEL	AT&PO- DELASA , TANKI STREET , TAL- OLPAD, DISTRIC T- SURAT.		SUR AT	OLPA D	DELA SA	208	4	3	કલેક્ટર, સુરત નં- જમન/મ.ઉ/૨ જી.નં.૫૭/૪૭૪ ૩/વશી/૦૧, તી.૧૮/૦૮/૨૦૦ ૨	17/8/2 022			GJ-II- 2009( 298)	19-10-2009	18/10/2014	19-10-2019	18-10-2024
6	BHARAT KUMAR S. PATEL	AT & PO- DELASA , TAL- OLPAD, DISTRIC T- SURAT		SUR AT	OLPA D	DELA SA	208	4	2.2	કલેક્ટર, સુરત નં- જમન/મ.ઉ/૨ જી.નં.૬૨/વશી/ ૪૭૩૨, તી.૧૮/૦૮/૨૦૦ ૨	17/8/2 022	નં.એ/જમન- ૩/મત્સ્યોધોગ/રીન્યુ /દેવાસા-૨૦૮- ૫/વશી.૬૫૧ થી ૬૫૫/૨૦૨૫	૧૭/૨/૨૦૪૫	GJ-II- 2009( 299)	19-10-2009	18/10/2014	19-10-2019	18-10-2024
7	DIPAKB HAI SOMJIB HAI KUVADI YA	AT/PO: DELASA , OLPAD TALUK, SURAT DISTRIC T		SUR AT	OLPA D	DELA SA	208	4	2.8	કલેક્ટર, સુરત નં- જમન/મ.ઉ/૨ જી.નં.૨૮/૦૧, તી.૦૪/૦૧/૨૦૦ ૨	#####			GJ-II- 2010( 415)	16-02-2010	15/2/2015	16-2-2020	15-2-2025
8	DINESH BHAI RATILAL PATEL	AT&PO- DELASA , TAL- OLPAD, DISTRIC T- SURAT		SUR AT	OLPA D	DELA SA	208	4	2.83	કલેક્ટર, સુરત નં- જમન/મ.ઉ/૨ જી.નં.૩૩/૦૧/વ શી/૩૨૯૪, તી.૧૮/૦૮/૨૦૦ ૨	18/8/2 022			GJ-II- 2009( 303)	19-10-2009	18/10/2014	19-10-2019	18-10-2024

9	SUSHAN BEN PRADIP BHAI NAVIK	AT & PO-- DELASA , TAL- OLPAD, DISTRIC T- SURAT.	9913557777	SUR AT	OLPA D	DELA SA	208	4	2.83	કલેક્ટર, સુરત નં- જમન/મ.ઉ/ર જી.નં.૩૫/૦૧/૩ ૧૭૬, તી.૧૯/૦૮/૨૦૦ ૨	18/8/2 022			GJ-II- 2009( 302)	19-10-2009	18/10/2014	19-10-2019	18-10-2024
10	MAHESH BHAI N. BHAGVA KAR	AT & PO- BHAGW A, TAL- OLPAD, DISTRIC T- SURAT- 394530		SUR AT	OLPA D	DELA SA	208	4	3	કલેક્ટર, સુરત નં- જમન/મ.ઉ/ર જી.નં.૪૦/૦૧/૩ ૧૮૪, તી.૧૯/૦૮/૨૦૦ ૨	18/8/2 022	નં.એ/જમન- ૩/મત્સ્યોધોગ/રીન્યુ /દેલાસા-૨૦૮- ૮/વશી.૬૭૯ થી ૬૮૩/૨૦૨૫	૧૭/૨/૨૦૪૫	GJ-II- 2009( 304)	19-10-2009	18/10/2014	19-10-2019	18-10-2024
11	MANOJB HAI MOHAN BHAI SHARMA	21- SURY DARSHN AN SOCIET Y, JAHANG IRPUR, DISTRIC T- SURAT.	9825412857	SUR AT	OLPA D	DELA SA	208	4	2.83	કલેક્ટર, સુરત નં- જમન/મ.ઉ/ર જી.નં.૩૧/૦૧/૩ ૧૭૫, તી.૧૯/૦૮/૨૦૦ ૨	18/8/2 022			GJ-II- 2009( 301)	19-10-2009	18/10/2014	19-10-2019	18-10-2024

12	CHHANI YABHAI RAMJIB HAI PATEL	50, DARSHA N SOCIET Y, NEAR JALARA M MANDIR,  PALANP UR ROAD, SURAT		SUR AT	OLPA D	DELA SA	208	4	2.65	કલેક્ટર, સુરત નં- જમન/મ.ઉ/૨ જી.નં.૬૭/૦૧/૧ ૨૬૮, તી.૧૮/૦૮/૨૦૦ ૨	18/8/2 022			GJ-II- 2010( 440)	04-05-2010	04-05-2015	04-05-2020	04-04-2025
13	DARSHA NKUMAR VIJAYBH AI SARANG	5, SAI BABA SOCIET Y, NEAR CHOKSI WADI RANDER ROAD, SURAT		SUR AT	OLPA D	DELA SA	208	4	2.65	કલેક્ટર, સુરત નં- જમન/મ.ઉ/૨ જી.નં.૬૭/૦૧/૧ ૨૬૮, તી.૧૮/૦૮/૨૦૦ ૨	18/8/2 022			GJ-II- 2010( 439)	04-05-2010	04-05-2015	04-05-2020	04-04-2025
14	HIRALKU MAR D. PATEL	AT/PO: DELASA  , OLPAD TALUK, SURAT DISTRIC T		SUR AT	OLPA D	DELA SA	208	4	2.8	કલેક્ટર, સુરત નં- જમન/મ.ઉ/૨ જી.નં.૩૨/૩૧૭ ૯, તી.૧૮/૦૮/૨૦૦ ૨	18/8/2 022			GJ-II- 2010( 412)	16-02-2010	15/2/2015		
15	PRAMO DBHAI KANTIB HAI PATEL	AT/PO: DELASA  , OLPAD TALUK, SURAT DISTRIC T		SUR AT	OLPA D	DELA SA	208	4	2.9	કલેક્ટર, સુરત નં- જમન/મ.ઉ/૨ જી.નં.૩૪/૦૧/૩ ૧૮૧, તી.૧૮/૦૮/૨૦૦ ૨	18/8/2 022			GJ-II- 2010( 417)	16-02-2010	15/2/2015	16-2-2020	15-2-2025

16	HASMUK HBHAI RAMUBH AI PATEL	AT/PO: DELASA , OLPAD TALUK, SURAT DISTRIC T		SUR AT	OLPA D	DELA SA	208	4+4	2.8+ 2.7	કલેક્ટર, સુરત નં- જમન/મ.ઉ/ર જી.નં.33/૦૧/૩ ૧૯૧, તા.૧૯/૦૮/૨૦૦ ૨	18/8/2 022			GJ-II- 2010( 416)(9 44)	16-02- 2010+9-2- 2021	15/2/2015	16-2-2010	16-2-2015+8- 2-2026
----	--	---	--	-----------	-----------	------------	-----	-----	-------------	---	---------------	--	--	----------------------------------	-----------------------------	-----------	-----------	------------------------

Details of Brackishwater Aquaculture Farm																		
No	Farm Owner's Name	Address	Mobile No.	District	Taluka	Village	Survey No Block no	Total Area of Farm (Ha)	WS A(Ha)	Land Allotment Order No and Date	Finish lease	land Allotment renew Order No and Date	Finish lease	Farm Registration No	Date of Registration	Last date of registration	Renew Registration	Valid Upto
1	VINOD BHAIBHAI NATHUBHAIPATEL	AT & PO-MANDROI, TAL-OLPAD, DISTRICT-SURAT.		SURAT	OLPAD	MANDROI	406	5	3.8	કલકટર, સુરત નં- જમન/ મ.ઉ/૨ જી.નં.૧ ૭૪, તા.૧૦-૯/૧૦-૦૩	9/9/2023			GJ-II-2009(322)	19-10-2009	18/10/2014		
2	VIPUL BHAIBALUBHAIPATEL	AT&PO: MANDROI, OLPAD TALUK, SURAT DISTRICT		SURAT	OLPAD	MANDROI	406	5	3.8	કલકટર, સુરત નં- જમન/ મ.ઉ/૨ જી.નં.૧ ૭૫, તા.૧૦-૯/૧૦-૦૩	9/9/2023			GJ-II-2009(394)	19-10-2009	18/10/2014		

3	HITES HBHAI DAHYA BHAI PATEL	AT&PO- MADROI, TAL- OLPAD, DISTRICT- SURAT.		S U R A T	O L P A D	M A N D A R O I	406	5	3.8	સુરત નં- જમન/ મ.ઉ/ર જી.નં.૧ ૭૬, તા.૧૦- ૯/૧૦- ૦૩	9/9/2023				GJ-II- 2009( 328)	19-10- 2009	18/10/2014		
4	SANJA YBHAI HARS HADB HAI PATEL	AT&PO- MADROI, TAL- OLPAD, DISTRICT- SURAT.		S U R A T	O L P A D	M A N D A R O I	406	5	3.8	સુરત નં- જમન/ મ.ઉ/ર જી.નં.૧ ૭૭, તા.૧૦- ૯/૧૦- ૦૩	9/9/2023				GJ-II- 2009( 325)	19-10- 2009	18/10/2014		
5	KAMLE SHBHA I GOVIN DBHAI PATEL	AT&PO- MADROI, TAL- OLPAD, DISTRICT- SURAT.		S U R A T	O L P A D	M A N D A R O I	406	5	3.8	સુરત નં- જમન/ મ.ઉ/ર જી.નં.૧ ૭૮, તા.૧૦- ૯/૧૦- ૦૩	9/9/2023				GJ-II- 2009( 327)	19-10- 2009	18/10/2014		
6	GOMA NBHAI DURLA BHABH AI PATEL	AT&PO- MADROI, TAL- OLPAD, DISTRICT- SURAT.		S U R A T	O L P A D	M A N D A R O I	406	5	3.8	સુરત નં- જમન/ મ.ઉ/ર જી.નં.૧ ૭૯, તા.૧૦- ૯/૧૦- ૦૩	9/9/2023				GJ-II- 2009( 328)	19-10- 2009	18/10/2014		

7	PARES HBHAI NAVIN BHAI PATEL	74,JCHAN AGAR SOCIETY JAHANGIR PURA TAL- OLPAD, DISTRICT- SURAT.		S U R A T	O L P A D	M A N D A R O I	406	5	3.8	કલેક્ટર , સુરત નં- જમન/ મ.ઉ/ર જી.નં.૧ ૭૯, તા.૧૦- ૯/૧૦- ૦૩	9/9/2023				GJ-II- 2009( 323)	19-10- 2009	18/10/2014	19-10-2019	18-10- 2024
8	NARES HBHAI ISHWA RBHAI PATEL	AT & PO- MANDROI, TAL- OLPAD, DISTRICT- SURAT.	9972709384	S U R A T	O L P A D	M A N D A R O I	406	3	2.5	કલેક્ટર , સુરત નં- જમન/ મ.ઉ/ર જી.નં.૧ ૮૦, તા.૧૦- ૯/૧૦- ૦૩	9/9/2023				GJ-II- 2009( 314)	19-10- 2009	18/10/2014	19-10-2019	18-10- 2024
9	SHAIL ESHBH AI THAK ORBH AI PATEL	AT & PO- MANDROI, TAL- OLPAD, DISTRICT- SURAT.	9979182961	S U R A T	O L P A D	M A N D A R O I	406	3	2.2	કલેક્ટર , સુરત નં- જમન/ મ.ઉ/ર જી.નં.૧ ૮૧, તા.૧૪- ૧/૨-૦૫	13/1/2025				GJ-II- 2009( 315)	19-10- 2009	18/10/2014	19-10-2019	18-10- 2024

10	ISHWA RBHAI GANG ARAM BHAI PATEL	AT&PO- MADROI, TAL- OLPAD, DISTRICT- SURAT.	99798273(6)9 4	S U R A T	O L P A D	M A N D A R O I	406	3	2.5	કલેક્ટર , સુરત નં- જમન/ મ.ઉ/ર જી.નં.૧ ૮૨, તલ.૧૪- ૧/૨-૦૫	13/1/2025			GJ-II- 2009( 324)	19-10- 2009	18/10/2014	19-10-2019	18-10- 2024
11	BHASK ARBHA I GOVIN DBHAI PATEL	AT&PO- MANDROI, TAL- OLPAD, DISTRICT- SURAT,	9898892144	S U R A T	O L P A D	M A N D A R O I	406	3	2.2	કલેક્ટર , સુરત નં- જમન/ મ.ઉ/ર જી.નં.૧ ૮૩, તલ.૧૪- ૧/૨-૦૫	13/1/2025			GJ-II- 2009( 310)	19-10- 2009	18/10/2014		
12	DINES HCHA NDRA NATH UBHAI PATEL	AT&PO- MANDORI, TAL- OLPAD, DISTRICT- SURAT.		S U R A T	O L P A D	M A N D A R O I	406	3	2.2	કલેક્ટર , સુરત નં- જમન/ મ.ઉ/ર જી.નં.૧ ૮૪, તલ.૧૪- ૧/૨-૦૫	13/1/2025			GJ-II- 2009( 308)	19-10- 2009	18/10/2014	19-10-2019	18-10- 2024

13	SANJAYBHAI MOHANBHAI PATEL	AT & PO-MANDROI, TAL-OLPAD, DISTRICT-SURAT.	6395771202	SURAT	OLPAD	MANDROI	406	3	2.2	કલેક્ટર, સુરત નં- જમન/ મ.ઉ/ર જી.નં.3 રૂપ, તા.૧૪-૧/૨-૦૫	13/1/2025				GJ-II-2009(305)	19-10-2009	18/10/2014	19-10-2019	18-10-2024
14	GOMANBHAI THAKORBHAI RATHOD	AT&PO-MANDORI, TAL-OLPAD, DISTRICT-SURAT.		SURAT	OLPAD	MANDROI	406	3	2.2	કલેક્ટર, સુરત નં- જમન/ મ.ઉ/ર જી.નં.3 રૂ, તા.૧૪-૧/૨-૦૫	13/1/2025				GJ-II-2009(307)	19-10-2009	18/10/2014	19-10-2019	18-10-2024
15	NATVARBHAI BABURHAI RATHOD	AT & PO-MANDROI, TAL-OLPAD, DISTRICT-SURAT.		SURAT	OLPAD	MANDROI	406	3	2.2	કલેક્ટર, સુરત નં- જમન/ મ.ઉ/ર જી.નં.3 રૂ, તા.૧૪-૧/૨-૦૫	13/1/2025				GJ-II-2009(306)	19-10-2009	18/10/2014	19-10-2019	18-10-2024

16	GANE SHPU RI KESHA VBHAI RATH OD	AT&PO- MANDORI, TAL- OLPAD, DISTRICT- SURAT.		S U R A T	O L P A D	M A N D A R O I	406	3	2.2	કલેક્ટર , સુરત નં- જમન/ મ.ઉ/ર જી.નં.3 ૨૯, તી.૧૪- ૧/૨-૦૫	13/1/2025			GJ-II- 2009( 313)	19-10- 2009	18/10/2014	19-10-2019	18-10- 2024
17	NAVIN BHAI ISHWA RBHAI RATH OD	AT&PO- MANDROI, TAL- OLPAD, DISTRICT- SURAT.		S U R A T	O L P A D	M A N D A R O I	406	3	2.2	કલેક્ટર , સુરત નં- જમન/ મ.ઉ/ર જી.નં.3 ૨૯, તી.૧૪- ૧/૨-૦૫	13/1/2025			GJ-II- 2009( 311)	19-10- 2009	18/10/2014	19-10-2019	18-10- 2024
18	UKABH AI PIRUB HANAB HAI RATH OD	AT&PO- MANDROI, TAL- OLPAD, DISTRICT- SURAT.		S U R A T	O L P A D	M A N D A R O I	406	3	2.2	કલેક્ટર , સુરત નં- જમન/ મ.ઉ/ર જી.નં.3 ૩૦, તી.૧૪- ૧/૨-૦૫	13/1/2025			GJ-II- 2009( 309)	19-10- 2009	18/10/2014	19-10-2019	18-10- 2024

19	MAHE SHBHA I MAGA NBHAI RATH OD	AT&PO- MANDORI, TAL- OLPAD, DISTRICT- SURAT.		S U R A T	O L P A D	M A N D A R O I	406	3	2.2	કલેક્ટર , સુરત નં- જમન/ મ.ઉ/ર જી.નં.3 ૩૨, તા.૧૪- ૧/૨-૦૫	13/1/2025				GJ-II- 2009( 312)	19-10- 2009	18/10/2014		
20	SUKAB HAI KESHA VBHAI RATH OD	AT / PO - MANDROI, TA - OLPAD, DISTRICT - SURAT.		S U R A T	O L P A D	M A N D A R O I	406	3	2.2	કલેક્ટર , સુરત નં- જમન/ મ.ઉ/ર જી.નં.3 ૩૧, તા.૧૪- ૧/૨-૦૫	13/1/2025				GJ-II- 2011( 537)	5/7/2011	4/7/2016		
21	RAME SHCH ANDR A MAGA NLAL PATEL	77 - HANUMAN FALIYU MANDROI OLPAD SURAT		S U R A T	O L P A D	M A N D A R O I	408	5	3.8	કલેક્ટર , સુરત નં- જમન/ મ.ઉ/ર જી.નં.૭ ૨, તા.૧૮/ ૦૧/૨૦ ૦૩	17/1/2023				GJ-II- 2011( 536)	23-08- 2011	22/8/2016	23-8-2021	22-8-2026

22	VIRESHBHAI PRAMODBHAI PATEL	7-HANUMAN FALIYU AT / PO - MANDROI, TA - OLPAD, DISTRICT - SURAT.		SURAT	OLPAD	MANDROI	408	5	3.8	કલેક્ટર, સુરત નં- જમન/ મ.ઉ/ર જી.નં.૧ ૭૩/૦૧, તા.૧૮/૦૧/૨૦૦૩	17/1/2023			GJ-II-2011(538)	5/7/2011	4/7/2016	5/7/2021	4/7/2026
23	CHETANKUMAR JAMUBHAI PATEL	C - 7, VRUNDAVAN SOC, JAHANGIR PURA, DISTRICT - SURAT - 5.		SURAT	OLPAD	MANDROI	408	5	3.8	કલેક્ટર, સુરત નં- જમન/ મ.ઉ/ર જી.નં.૩ ૧/૦૨, તા.૧૮/૦૧/૨૦૦૩	17/1/2023			GJ-II-2011(587)	5/7/2011	4/7/2016		
24	JYANTIBHAI KANUBHAI CHAUDHARY	C/O SHANTIBHAI PATEL, 46/47, HARIOM NAGAESU, OPP.HAM EHNDRAPARK, OLPAD ROAD, JANGMRPURA, SURAT		SURAT	OLPAD	MANDROI	408	5	3.8	કલેક્ટર, સુરત નં- જમન/ મ.ઉ/ર જી.નં.૧ ૪, તા.૧૮/૦૧/૨૦૦૩	17/1/2023			GJ-II-2009(317)	19-10-2009	18/10/2014	19-10-2019	18-10-2024

25	RAJESHBHAI KANUBHAI CHAUDHARY	C/O SHANTIBHAI PATEL, 46/47, HARTOM, NAGAR 500, OPP-MAHENDRA PARK8/PAD ROAD, JANGIRPURA, DISTRICT-		SURAT	MANDAROI	408	5	3.8	કલેક્ટર, સુરત નં- જમન/ મ.ઉ/ર જી.નં.૧૦/૨૦૦૦, તા.૧૮/૦૧/૨૦૦૩	17/1/2023			GJ-II-2009(316)	19-10-2009	18/10/2014	19-10-2019	18-10-2024
26	BHARATBHAI KHUSHALBHAI PATEL	AT & PO-MANDORI, TAL-OLPAD, DISTRICT-SURAT.		SURAT	MANDAROI	212	5	3.5	કલેક્ટર, સુરત નં- જમન/ મ.ઉ/ર જી.નં.૯૭/૦૩, તા.૧૦/૧૦/૨૦૦૩	9/10/2023			GJ-II-2009(319)	19-10-2009	18/10/2014	19-10-2019	18-10-2024
27	DHAR MESH BHAI HARILAL PATEL	AT & PO-MANDROI, TAL-OLPAD, DISTRICT-SURAT.		SURAT	MANDAROI	212	5	4	કલેક્ટર, સુરત નં- જમન/ મ.ઉ/ર જી.નં.૯૮/૦૩, તા.૧૦/૧૦/૨૦૦૩	9/10/2023			GJ-II-2009(318)	19-10-2009	18/10/2014	19-10-2019	18-10-2024

28	VIREN BHAI MAGA NBHAI NAVSA RIVAL A	2516,NALV ALI GALI, MACCHIW AD, NANPURA , SURAT DISTRICT.		S U R A T	O L P A R D	M A N D A R O I	212	5	3.8	કલેક્ટર , સુરત નં- જમન/ મ.ઉ/ર જી.નં.૯ ૯, તા.૧૦/ ૧૦/૨૦ ૦૩	9/10/2023			GJ-II- 2009( 321)	19-10- 2009	18/10/2014	19-10-2019	18-10- 2024	
29	KSHITI JBHAI AALFE DBHAI JEMS	A-301, RUDRAKS H RESIDEN CY, BEHIND SAURABH CHOWKI, L.P. SAVANI ROAD, PAL- ADAJAN JUNA		S U R A T	O L P A R D	M A N D A R O I	212	5	3.8	કલેક્ટર , સુરત નં- જમન/ મ.ઉ/ર જી.નં.૯ ૯, તા.૧૦/ ૧૦/૨૦ ૦૩	9/10/2023			GJ-II- 2009( 320)	19-10- 2009	18/10/2014	19-10-2019	18-10- 2024	
30	TWINK AL BABUB HAI KHALA SI	STREET, BHIMPOR E, PO- DUMPS, TAL- CHORYAS I, DISTRICT- SURAT- 394550		S U R A T	O L P A R D	M A N D A R O I	212	5	3.8	કલેક્ટર , સુરત નં- જમન/ મ.ઉ/ર જી.નં.૪ ૦/૦૩, તા.૧૦/ ૧૦/૨૦ ૦૩	9/10/2023	નં.એ/જમન - ૩/મત્સ્યોદો ગ/રીન્યુ/મં દરોઇ- ૨૧૨- ૦૬ /વશી.પરપ થી પર૯/૨૦૨૫		૦૪/૦૨/૨૦૪૫	GJ-II- 2009( 326)	19-10- 2009	18/10/2014	19-10-2019	18-10- 2024

31	GANG UBHAI RAMJI BHAI RATH OD	9, KRISHNA ROW HOUSE, OPP SMC GARDEN, B/H NAVYUG COLLAGE, NEW RAMDER ROAD, SURAT DISTRICT		S U R A T	O L P A D	M A N D A R O I	212	5	3.6	કલેક્ટર , સુરત નં- જમન/ મ.ઉ/ર જી.નં.૪ ૪૭/૦૪  , તલ.૧૫/ ૫/૨૦૦ ૬	14/5/2026			GJ-II- 2009( 330)	19-10- 2009	18/10/2014	19-10-2019	18-10- 2024	
32	DHAR MESH KUMA R LALJIB HAI PATEL	AT & POST: MOR, STREET BHANDAR IWAD, TAL: OLPAD, DIST: SURAT,		S U R A T	O L P A D	M A N D A R O I	212	5	3.8	કલેક્ટર , સુરત નં- જમન/ મ.ઉ/ર જી.નં.૨ ૬/૦૩, તલ.૧૦/ ૧૦/૨૦ ૧૩	9/10/2023			GJ-II- 2018( 810)	9/1/2019	10/1/2024			
33	SHRI RAJ HI AGRO FOOD INDUS TRY LTD	5529, SACHIN KIDC, TAL- CHORYAS I, DISTRICT- SURAT - 394230		S U R A T	O L P A D	M A N D A R O I	166	5	3.8	કલેક્ટર , સુરત નં- જમન/ મ.ઉ/ર જી.નં.૨ ૩૫૪/૨ ૦૦૧, તલ .૦૩/૦ ૭/૨૦૦ ૨	2/7/2022	નં.એ/જમન - ૩/મત્સ્યોધો ગ/રીન્યુ/મં દરોઇ - ૧૬૬ /વશી. ૫૪૪ થી ૫૪૮ /૨૦૨૫	૦૪/૦૨/૨૦૧૫		GJ-II- 2009 (329)	19-10- 2009	18/10/2014	19-10-2019	18-10- 2024

34	HALPATI UTKARSH VIVIDH  KARYA KARI MA. SAHKARI MANDALI LTD			SURAT	OLPAD	MANDROI	406	15	કલેક્ટર , સુરત નં- જમન/ મ.ઉ/ર જી.નં.વ શી/પર ૫/૨૦૧ ૨, તા.૧ ૭/૦૪/ ૨૦૧૨	16/4/2012							APPLY FOR LICEN CE
35	MAYANK AQUA CULTURE PVT. LTD.			SURAT	OLPAD	MANDROI	239	50	કલેક્ટર , સુરત નં.એ/ જમન/ ઝીગા/ ભાડાપ ટ્ટો/વ શી/પદ ૪૯ થી ૫૧/૧૫,	15/9/2025							APPLY FOR LICEN CE
36	BALUB HAI NAROTTAMB HAI RATHOD	AT&POST- MANDROI, TA. OLPAD, DIST. SURAT, GUJARAT-		SURAT	OLPAD	MANDROI	212	3									APPLY FOR LICEN CE

37	BHARA TBHAI SOMA BHAI RATH OD	AT&POST- MANDROI, TA. OLPAD, DIST. SURAT, GUJARAT- FLAT NO:		S U R A T	O L P A D	M A N D P A R O I	212	3	
38	PARS OTTA MBHAI VALLA BHBHA I PATEL	202, D- BLCOK VARJE TOWN SHIP NEAR SAROLI BRIGE, JAHANGIR PURA, SURAT, GUJARAT.		S U R A T	O L P A D	M A N D P A R O I	212	3	1.6
39	MANH ARBHA I CHUNI LAL PATEL	94, HANUMAN FALIYU, AT- MANDARO I, TA- OLPAD, DIST. SURAT, 100,		S U R A T	O L P A D	M A N D P A R O I	212	3	1.4
40	HARS HADB HAI HARIB HAI PATEL	NISHAL FALIYU, AT & POST- MANDROI, TA. OLPAD, DIST- SURAT		S U R A T	O L P A D	M A N D P A R O I	212	3	1.6

					APPLY FOR LICEN CE				
					GJ-II- 2021( 881)	9/2/2021	8/2/2026		
					GJ-II- 2021( 876)	9/2/2021	8/2/2026		
					GJ-II- 2021( 880)	9/2/2021	8/2/2026		

41	DIPAK KUMAR ISHWAR BHAI PATEL	AT&POST- MANDROI, TA. OLPAD, DIST. SURAT, GUJARAT- 391540		SURAT	OLPAD	MANDROI	212	3	
42	BHASKAR BHAI DHIRAJ BHAI PATEL	AT&POST- MANDROI, TA. OLPAD, DIST. SURAT, GUJARAT- 391540		SURAT	OLPAD	MANDROI	212	3	
43	BHARAT BHAI CHHITUB BHAI PATEL	AT&POST- MANDROI, TA. OLPAD, DIST. SURAT, GUJARAT- 391540		SURAT	OLPAD	MANDROI	212	3	
44	PANKAJ BHAI CHHANAB BHAI PATEL	AT&POST- MANDROI, TA. OLPAD, DIST. SURAT, GUJARAT- 391540		SURAT	OLPAD	MANDROI	212	3	
45	NATVAR BHAI PUNJAB BHAI PATEL	AT&POST- MANDROI, TA. OLPAD, DIST. SURAT,		SURAT	OLPAD	MANDROI	212	3	

									APPLY FOR LICENCE
									APPLY FOR LICENCE
									APPLY FOR LICENCE
									APPLY FOR LICENCE
									APPLY FOR LICENCE

46	MANO JBHAI DAHYA BHAI PATEL	AT&POST- MANDROI, TA. OLPAD, DIST. SURAT, GUJARAT- 11,12		S U R A T	O L P A D	M A N D R O I	212	3		
47	SHAIL ESHKU MAR KANTI BHAI PATEL	MADHUVA N SOCIETY, OPP. JIN PETROL PUMP, JAHINGIR PURA, RANDER ROAD, SURAT, GUJARAT- 395005 11,12-		S U R A T	O L P A D	M A N D R O I	212	3	1.6	
48	BHAG VATIB HAI RANC HCHO DBHAI PATEL	MADHUVA N SOCIETY, OPP. JIN PETROL PUMP, JAHANGIR PURA, RANDER ROAD, SURAT, GUJARAT		S U R A T	O L P A D	M A N D R O I	212	2	1.3	કલેક્ટર, સુરત નં.એ/ જમન/ મત્સ્યો

			APPLY FOR LICEN CE						
			GJ-II- 2021( 875)	9/2/2021	8/2/2026				
			GJ-II- 2021( 883)	9/2/2021	8/2/2026				

49	SAROJ BEN RAME SHCH ANDR A PARM AR	NO: 11, 12 MADHUVA N SOCIETY, OPP. JIN PETROL PUMP, JAHANGIR APURA, RANDER ROAD, SURAT, PIN: 395		S U R A T	O L P A D	M A N D R O I	212	2	1	મત્સ્યો ધોગ/ મંદરો ઇ/વ વાણા/ ભાડા પટે/ જમીન /વશી પરપ/ ૨૦૧૨, તા.૦૯ /૦૪/૨ ૦૧૨
50	SUKAB HAI NARO TTAMB HAI RATH OD	AT&POST- MANDROI, TA. OLPAD, DIST. SURAT,		S U R A T	O L P A D	M A N D R O I	239	3		
51	MULJI BHAI BALUB HAI RATH OD	AT&POST- MANDROI, TA. OLPAD, DIST. SURAT, GUJARAT-		S U R A T	O L P A D	M A N D R O I	239	3		
52	BHUPE NDRA BHAI BALUB HAI SURTI	AT&POST- MANDROI, TA. OLPAD, DIST. SURAT, GUJARAT- 394540		S U R A T	O L P A D	M A N D R O I	239	3	1.3	

8/4/2032

		GJ-II- 2021( 882)	9/2/2021	8/2/2026		
		APPLY FOR LICEN CE				
		APPLY FOR LICEN CE				
		GJ-II- 2021( 877)	9/2/2021	8/2/2026		

53	KANKU BEN SHANT ILAL RATH OD	AT&POST- MANDROI, TA. OLPAD, DIST. SURAT, GUJARAT- 201510		S U R A T	O L P A D	M A N D R O I	239	3	
54	MANIB EN MOHA NBHAI RATH OD	AT&POST- MANDROI, TA. OLPAD, DIST. SURAT, GUJARAT- 201510		S U R A T	O L P A D	M A N D R O I	239	3	
55	RAHUL BHAI BHAG VATIB HAI PATEL	AT&POST- MANDROI, TA. OLPAD, DIST. SURAT, GUJARAT- 201510		S U R A T	O L P A D	M A N D R O I	239	3	
56	KETAN BHAI UTTA MBHAI PATEL	AT&POST- MANDROI, TA. OLPAD, DIST. SURAT, GUJARAT- 201510		S U R A T	O L P A D	M A N D R O I	239	3	
57	MUKU NDBH AI AMRU TBHAI PATEL	AT&POST- MANDROI, TA. OLPAD, DIST. SURAT, GUJARAT- 201510		S U R A T	O L P A D	M A N D R O I	239	3	

									APPLY FOR LICEN CE
									APPLY FOR LICEN CE
									APPLY FOR LICEN CE
									GJ-II- 2021( 885)
									9/2/2021
									8/2/2026
									GJ-II- 2021( 879)
									9/2/2021
									8/2/2026

58	KIRAN KUMAR MAGANBHAI CHAUHAN	AT&POST- MANDROI, TA. OLPAD, DIST. SURAT, GUJARAT- 394540		SURAT	OLPAD	MANDROI	239	3	
59	MITESHKUMAR HASMUKHBHAI PATEL	AT&POST- MANDROI, TA. OLPAD, DIST. SURAT, GUJARAT- 394540		SURAT	OLPAD	MANDROI	239	3	
60	SUDHIRBHAI JYANTIBHAI PATEL	AT&POST- MANDROI, TA. OLPAD, DIST. SURAT, GUJARAT- 394540		SURAT	OLPAD	MANDROI	239	3	
61	AJAYKUMAR PRAMODBHAI PATEL	AT&POST- MANDROI, TA. OLPAD, DIST. SURAT, GUJARAT- 394540		SURAT	OLPAD	MANDROI	239	3	

			GJ-II- 2021( 884)	9/2/2021	8/2/2026		
			APPLY FOR LICEN CE				
			APPLY FOR LICEN CE				
			GJ-II- 2021( 886)	9/2/2021	8/2/2026		

62	SANJA YKUM AR KANTI LAL PATEL	AT&POST- MANDROI, TA. OLPAD, DIST. SURAT, GUJARAT- 394540		S U R A T	O L P A D	M A N D R O I	239	3									APPLY FOR LICEN CE
63	MAHE SHBHA I NARO TTAMB HAI PATEL	AT&POST- MANDROI, TA. OLPAD, DIST. SURAT, GUJARAT- 394540		S U R A T	O L P A D	M A N D R O I	239	3									APPLY FOR LICEN CE

##

Details of Brackishwater Aquaculture Farm															
No	Farm Owner's Name	Address	District	Taluka	Village	Survey No Block no	Total Area of Farm (Ha.)	WSA (Ha)	Land Allotment Order No and Date	Finish lease	Farm Registration No	Date of Registration	Last date of registration	Renew Registration	Valid Upto
1	HARSHBEN HITESHBHAI MISTRI	HOUSE NO:927, VILLAGE : MOR, FALIYU SAGAR TAL-OLPAD, DISTRICT-SURAT.	SURAT	OLPAD	NES	327	5	3.8	કલેક્ટર, સુરત નં- જમન/મ.ઉ/૨જી નં.૩૦૬, તા.૧૫/૫/૨૦૦૬	14/5/2026	GJ-II-2009 (406)	19-10-2009	18/10/2014	19-10-2019	18-10-2024
2	YOGESHKUMAR SOMABHAI AAHIR	AT&PO: KARANJ, OLPAD TALUK, SURAT DISTRICT	SURAT	OLPAD	NES	327	5	3.8	કલેક્ટર, સુરત નં- જમન/મ.ઉ/૨જી નં.૪૨૯, તા.૧૫/૫/૨૦૦૬	14/5/2026	GJ-II-2009 (364)	19-10-2009	18/10/2014	19-10-2019	18-10-2024
3	SHAILESHKUMAR ISHWARBHAI PATEL	AT&PO: KARANJ, OLPAD TALUK, SURAT DISTRICT	SURAT	OLPAD	NES	327	5	3.8	કલેક્ટર, સુરત નં- જમન/મ.ઉ/૨જી નં.૪૩૦, તા.૧૫/૫/૨૦૦૬	14/5/2026	GJ-II-2009 (363)	19-10-2009	18/10/2014	19-10-2019	18-10-2024
4	DHARMESH BHAIBHANABHAI PATEL	AT&PO: PARDI ZAKHARI, OLPAD TALUK, SURAT DISTRICT	SURAT	OLPAD	NES	327	5	3.8	કલેક્ટર, સુરત નં- જમન/મ.ઉ/૨જી નં.૪૩૧, તા.૧૫/૫/૨૦૦૬	14/5/2026	GJ-II-2009 (366)	19-10-2009	18/10/2014	19-10-2019	18-10-2024
5	ABHAYKUMAR PRATAPSING PATEL	AT&PO: KARANJ, OLPAD TALUK, SURAT DISTRICT	SURAT	OLPAD	NES	327	5	3.8	કલેક્ટર, સુરત નં- જમન/મ.ઉ/૨જી નં.૪૩૨, તા.૧૫/૫/૨૦૦૬	14/5/2026	GJ-II-2009 (359)	19-10-2009	18/10/2014		

6	SUDHIRKUMAR HASMUKHB HAI PATEL	AT&PO: KARANJ, OLPAD TALUK, SURAT DISTRICT	SURAT	OLPAD	NES	327	5	3.8	કલેક્ટર, સુરત નં- જમન/મ.ઉ/૨જી .નં.૪૨૮, તલ.૧૫/૫/૨૦૦૬	14/5/202 6	GJ- II- 2009 (361)	19-10- 2009	18/10/2 014		
7	HEMANTKUMAR CHANDUBHAI AAHIR	AT&PO: KARANJ, OLPAD TALUK, SURAT DISTRICT	SURAT	OLPAD	NES	327	5	3.8	કલેક્ટર, સુરત નં- જમન/મ.ઉ/૨જી .નં.૪૩૩, તલ.૧૫/૫/૨૦૦૬	14/5/202 6	GJ- II- 2009 (370)	19-10- 2009	18/10/2 014		
8	RAJUKUMAR DALPATBHAI PATEL	AT&PO: KARANJ, OLPAD TALUK, SURAT DISTRICT	SURAT	OLPAD	NES	327	5	3.8	કલેક્ટર, સુરત નં- જમન/મ.ઉ/૨જી .નં.૪૩૪, તલ.૧૫/૫/૨૦૦૬	14/5/202 6	GJ- II- 2009 (368)	19-10- 2009	18/10/2 014	19-10- 2019	18- 10- 2024
9	SAI SAHEBJI ILIAS	AT & PO-KARANJ, TAL-OLPAD, DISTRICT-SURAT.	SURAT	OLPAD	NES	327	5	3.8	કલેક્ટર, સુરત નં- જમન/મ.ઉ/૨જી .નં.૪૩૫, તલ.૧૫/૫/૨૦૦૬	14/5/202 6	GJ- II- 2009 (409)	19-10- 2009	18/10/2 014	19-10- 2019	18- 10- 2024
10	CHAMPAKBHAI BAVABHAI KHALASI	AT & PO-NESH, TAL-OLPAD, DISTRICT-SURAT, GUJARAT	SURAT	OLPAD	NES	327	5	3.8	કલેક્ટર, સુરત નં- જમન/મ.ઉ/૨જી .નં.૪૩૭, તલ.૧૫/૫/૨૦૦૬	14/5/202 6	GJ- II- 2009 (405)	19-10- 2009	18/10/2 014	19-10- 2019	18- 10- 2029
11	RAMNIKBHAI SOMABHAI KHALASI	AT & PO: NESH, OLPAD TALUK, SURAT DISTRICT, GUJARAT	SURAT	OLPAD	NES	327	5	3.8	કલેક્ટર, સુરત નં- જમન/મ.ઉ/૨જી .નં.૪૩૮, તલ.૧૫/૫/૨૦૦૬	14/5/202 6	GJ- II- 2009 (396)	19-10- 2009	18/10/2 014	19-10- 2024	18- 10- 2029

12	RAMESHBHAI UKKADBHAI KHALASI	AT & PO-NESH, TAL-OLPAD, DISTRICT-SURAT.	SURAT	OLPAD	NES	327	5	3.8	કલેક્ટર, સુરત નં- જમન/મ.ઉ/રજી .નં.૪૪૨, તલ.૧૫/૫/૨૦૦૬	14/5/202 6	GJ- II- 2009 (403)	19-10- 2009	18/10/2 014	19-10- 2024	18- 10- 2029
13	BHANABHAI LALABHAI KHALASI	AT & PO-NESH, TAL-OLPAD, DISTRICT-SURAT.	SURAT	OLPAD	NES	327	5	3.8	કલેક્ટર, સુરત નં- જમન/મ.ઉ/રજી .નં.૪૪૩, તલ.૧૫/૫/૨૦૦૬	14/5/202 6	GJ- II- 2009 (401)	19-10- 2009	18/10/2 014	19-10- 2024	18- 10- 2029
14	SOMABHAI VALABHAI KHALASI	AT & PO - NESH, TAL-OLPAD, DISTRICT-SURAT, GUJARAT	SURAT	OLPAD	NES	327	5	3.8	કલેક્ટર, સુરત નં- જમન/મ.ઉ/રજી .નં.૪૪૭, તલ.૧૫/૫/૨૦૦૬	14/5/202 6	GJ- II- 2009 (402)	19-10- 2009	18/10/2 014	19-10- 2024	18- 10- 2029
15	CHAMPAKBHAI DURLABHBHAI KHALASI	AT & PO-NESH, TAL-OLPAD, DISTRICT-SURAT, GUJARAT.	SURAT	OLPAD	NES	327	5	3.8	કલેક્ટર, સુરત નં- જમન/મ.ઉ/રજી .નં.૪૪૯, તલ.૧૫/૫/૨૦૦૬	14/5/202 6	GJ- II- 2009 (404)	19-10- 2009	18/10/2 014	19-10- 2024	18- 10- 2029
16	PARBHUBHAI BAVJIBHAI SARANG	AT&PO: NESH, OLPAD TALUK, SURAT DISTRICT	SURAT	OLPAD	NES	327	5	3.6	કલેક્ટર, સુરત નં- જમન/મ.ઉ/રજી .નં.૪૫૦, તલ.૧૫/૫/૨૦૦૬	14/5/202 6	GJ- II- 2009 (397)	19-10- 2009	18/10/2 014	19-10- 2024	18- 10- 2029
17	MAHESHBHAI LALLUBHAI UMARVANSHI	AT & PO-NESH, TAL-OLPAD, DISTRICT-SURAT, GUJARAT	SURAT	OLPAD	NES	327	5	3.8	કલેક્ટર, સુરત નં- જમન/મ.ઉ/રજી .નં.૪૫૧, તલ.૧૫/૫/૨૦૦૬	14/5/202 6	GJ- II- 2009 (408)	19-10- 2009	18/10/2 014	19-10- 2024	18- 10- 2029

18	KALIDAS RAMANBHAI RATHOD	AT & PO-NESH, TAL-OLPAD, DISTRICT-SURAT, GUJARAT	SURAT	OLPAD	NES	327	5	3.8	કલેક્ટર, સુરત નં- જમન/મ.ઉ/૨જી .નં.૪૫૨, તલ.૧૫/૫/૨૦૦૬	14/5/202 6	GJ- II- 2009 (407)	19-10- 2009	18/10/2 014	19-10- 2024	18- 10- 2029
19	KISHORKUM AR HARILAL MORKAR	AT&PO: NESH, OLPAD TALUK, SURAT DISTRICT, GUJARAT	SURAT	OLPAD	NES	327	5	3.8	કલેક્ટર, સુરત નં- જમન/મ.ઉ/૨જી .નં.૪૫૫, તલ.૧૫/૫/૨૦૦૬	14/5/202 6	GJ- II- 2009 (357)	19-10- 2009	18/10/2 014	19-10- 2024	18- 10- 2029

Details of Brackishwater Aquaculture Farm													
No	Farm Owner's Name	Address	District	Taluka	Village	Survey No Block no	Total Area of Farm (Ha.)	WSA (Ha)	Land Allotment Order No and Date	Finish lease	Farm Registration No	Date of Registration	Last date of registration
1	RESHMABEN KISHORBHAI NAVIK	39, SHRIRANG SOCIETY, PALANPUR PATIYA, BEHIND DENA BANK, SURAT	SURAT	OLPAD	KACHHOL	99	5	2.01	કલેક્ટર, સુરત નં- જમન/મ.ઉ/રજી. નં.૫૭/૦૨, તા.૧૮/૦૧/૨૦૦૩	17/1/2023	GJ-II-2009 (388)	19-10-2009	10/18/2014

Details of Brackishwater Aquaculture Farm															
No	Farm Owner's Name	Address	District	Taluka	Village	Survey No Block no	Total Area of Farm	WSA (Ha)	Land Allotment Order No and Date	Finish lease	Farm Registration No	Date of Registration	Last date of registration	Renew Registration	Valid Upto
1	AAVAKAR MASTYA SANSODHAN SAHAKARI MANDALI LIMITED	C - 1, 6316, GIDC, SACHIN, TA - CHORYASI, DISTRICT - SURAT - 394 230.	SURAT	OLPAD	HATHISA	7/A	5	3.8	કલેક્ટર, સુરત નં- જમન/મ.ઉ/૨ જી.નં.૨૧૫૧/૨૦૦૧, તા.૨૮/૦૭/૨૦૦૨	28/7/2022	GJ-II-2011 (578)	23-08-2011	22/8/2016	23-8-2021	22-8-2026

Details of Brackishwater Aquaculture Farm													
No	Farm Owner's Name	Address	District	Taluka	Village	Survey No Block no	Total Area of Farm	WSA (Ha)	Land Allotment Order No and Date	Finish lease	Farm Registration No	Date of Registration	Last date of registration
1	ARVINDBHAI BHANABHAI PATEL	37, MOTUFALIYU, AT. POST: LAWACHHA.TA: OLPAD, DIST. SURAT, GUJARAT 394540	SURAT	OLPAD	LAWACHHA	398/1	2.5	1.9		8/4/2022	GJ-II-2021(874)	9/2/2021	8/2/2026
2	AMRUTBHAI BHAGUBHAI PATEL	MOTUFALIYU, AT/PO: LAVACHHA, TA: OLPAD, DIST: SURAT, GUJARAT. PIN:394 540.	SURAT	OLPAD	LAWACHHA	398/1	2.5	1.9		8/4/2022	GJ-II-2021(896)	9/2/2021	8/2/2026
3	KALPANABEN SHANTUBHAI PATEL	UTARU FALIYU, AT/PO: LAVACHHA, TA: OLPAD, DIST: SURAT, GUJARAT. PIN: 394540	SURAT	OLPAD	LAWACHHA	398/1	2.5	1.9		8/4/2022	GJ-II-2021(897)	9/2/2021	8/2/2026

4	SUREKHABE N MANOJBHAI PATEL	CHORYASHI, AT/PO: LAVACHHA, TA: OLPAD, DIST: SURAT, GUJARAT. PIN: 394 540.	SURAT	OLPAD	LAWAC HHA	398/1	2.5	1.9
5	VIJAYBHAI MORARBHAI PATEL	AT/PO: LAVACHHA(N ARSANG FALIYA), TA: OLPAD, DIST: SURAT, PIN: 394 540. GUJARAT.	SURAT	OLPAD	LAWAC HHA	398/1	2.5	1.9
6	RAJUBHAI MAGANBHAI PATEL	AT/PO:LAVAC HHA, TA: OLPAD, DIST: SURAT, GUJARAT.	SURAT	OLPAD	LAWAC HHA	398/1	2.5	1.9
7	GANPATBHAI LAXMANBHAI PATEL	NO:43, NARSANG MAHOLLO, AT/PO: LAVACHHA, TA: OLPAD, DIST: SURAT, GUJARAT. PIN: 394 540.	SURAT	OLPAD	LAWAC HHA	398/1	2.5	1.9
8	NATVARBHAI RAMJIBHAI PATEL		SURAT	OLPAD	LAWAC HHA	398/1	2.5	

8/4/2022	GJ-II- 2021( 898)	9/2/2021	8/2/2026
8/4/2022	GJ-II- 2021( 895)	9/2/2021	8/2/2026
8/4/2022	GJ-II- 2021( 899)	9/2/2021	8/2/2026
8/4/2022	GJ-II- 2021( 900)	9/2/2021	8/2/2026
8/4/2022	APPLY FOR LICEN CE		

9	BHANUBEN DHIRUBHAI PATEL	21,LAVACHHA TEKRA FALIYU, AT/PO: LAVACHHA, TA: OLPAD, DIST: SURAT, GUJARAT. PIN: 394540.	SURAT	OLPAD	LAWAC HHA	398/1	2.5	1.9
10	MANJULABEN HASMUKHBH AI PATEL	21, LAVACHHA TEKRA FALIYU-1, AT/PO: LAVACHHA, TAL: OLPAD, DIST: SURAT, GUJARAT. PIN: 394 540.	SURAT	OLPAD	LAWAC HHA	398/1	2.5	1.9
11	GIRISHBHAI HIRABHAI PATEL	178, AT/PO: LAVACHHA TEKRA FALIYU, TA:OLPAD, DIST: SURAT, GUJARAT. PIN: 394 540	SURAT	OLPAD	LAWAC HHA	398/1	1.5	
12	DHIRUBHAI BHANABHAI PATEL	AT/PO: LAWACHHA, TA: OLPAD, DIST: SURAT, GUJARAT. PIN: 394 540.	SURAT	OLPAD	LAWAC HHA	398/1	2.5	1.9

કલેક્ટર,  
સુરત  
નં.એ/જમન/મ  
ત્સ્યોધોગ/મંદ  
રોઇ/લવાઇ/  
ભાડાપટ્ટે/  
જમીન/વર્ષીપ  
૨૫/૨૦૧૨,  
તા.૦૮/૦૪/૨૦  
૧૨

8/4/2022	GJ-II- 2021( 901)	9/2/2021	8/2/2026
8/4/2022	GJ-II- 2021( 902)	9/2/2021	8/2/2026
8/4/2022	GJ-II- 2021( 903)	9/2/2021	8/2/2026
8/4/2022	GJ-II- 2021( 890)	9/2/2021	8/2/2026

13	ASHOKBHAI MAHADEVBHAI	133, AT/PO: LAWACHHA TEKRA FALIYU, TA: OLPAD, DIST: SURAT, GUJARAT. PIN: 394 540.	SURAT	OLPAD	LAWAC HHA	398/1	2.5	1.9
14	RAVJIBHAI JAMUBHAI PATEL	129/KH, AT/PO: LAWACHHA TEKRA FALIYU, TA:OLPAD, DIST: SURAT, GUJARAT. PIN: 394 540.	SURAT	OLPAD	LAWAC HHA	398/1	2.5	1.9
15	PANKAJKUMAR MANILAL PATEL	291, AT/PO: LAVACHHA NARSUNG, TA: OLPAD, DIST: SURAT, GUJARAT. PIN: 394 540.	SURAT	OLPAD	LAWAC HHA	398/1	2.5	1.9
16	BHAUMIKBHAI MANILAL UMARIYA	NO: 54/A BHAGAYLAXMI SOCIETY, RAMNAGAR RANDER ROAD, BIH GOV. QUT, JAHANGIRBA D, SURAT, GUJARAT. PIN:395 005	SURAT	OLPAD	LAWAC HHA	398/1	2.5	1.9

8/4/2022	GJ-II- 2021( 889)	9/2/2021	8/2/2026
8/4/2022	GJ-II- 2021( 888)	9/2/2021	8/2/2026
8/4/2022	GJ-II- 2021( 891)	9/2/2021	8/2/2026
8/4/2022	GJ-II- 2021( 894)	9/2/2021	8/2/2026

17	VARSHABEN NAGINBHAI RATHOD	AT/PO: SARAS, TA: OLPAD. DIST: SURAT, GUJARAT.	SURAT	OLPAD	LAWAC HHA	398/1	2.5	1.9
18	SHANTUBHAI DINESHBHAI RATHOD	4-97-12-CHH, KANBIVAD GHANTI FALIYU, TEKRA FALIYU, AT/PO: SARAS, TA: OLPAD, DIST: SURAT, GUJARAT. PIN: 394 540.	SURAT	OLPAD	LAWAC HHA	398/1	2.5	1.9

8/4/2022	GJ-II- 2021( 892)	9/2/2021	8/2/2026
8/4/2022	GJ-II- 2021( 893)	9/2/2021	8/2/2026

Details of Brackishwater Aquaculture Farm															
No	Farm Owner's Name	Address	District	Taluka	Village	Survey No Block no	Total Area of Farm (Ha.)	WSA (Ha)	Land Allotment Order No and Date	Finis h lease	Farm Registration No	Date of Registrati on	Last date of registratio n	Renew Registrati on	Valid Upto
1	MITHUNBHAI CHHANABHAI RATOD		SURAT	OLPAD	TENA	591	4	2.4		27/1/2040	RECENTLY LAND ALLOTTED				
2	RAMESHBHAI MAHADEVBHAI RATHOD		SURAT	OLPAD	TENA	591	4	2.4		27/1/2040	RECENTLY LAND ALLOTTED				
3	NILESHBHAI GOVANBHAI PATEL		SURAT	OLPAD	TENA	591	4	2.4		27/1/2040	RECENTLY LAND ALLOTTED				
4	GANPATBHAI BUDHABHAI RATHOD		SURAT	OLPAD	TENA	591	4	2.4		27/1/2040	RECENTLY LAND ALLOTTED				
5	RAKESHBHAI GANPATBHAI RATHOD		SURAT	OLPAD	TENA	591	4	2.4		27/1/2040	RECENTLY LAND ALLOTTED				
6	KISHORBHAI HASHMUKHBHAI PATEL		SURAT	OLPAD	TENA	591	4	2.4		27/1/2040	RECENTLY LAND ALLOTTED				
7	RAMUBHAI MAHADEVBHAI RATHOD		SURAT	OLPAD	TENA	591	4	2.4		27/1/2040	RECENTLY LAND ALLOTTED				
8	ASHOKBHAI MAHADEBHAI RATHOD		SURAT	OLPAD	TENA	591	4.5	2.4		27/1/2040	RECENTLY LAND ALLOTTED				

9	CHANDRAKANTBHAI MAHADEGVBHAI RATHOD		SURAT	OLPAD	TENA	591	4	2.4
10	RAJUBHAI BALUBHAI SURATI		SURAT	OLPAD	TENA	591	4	2.4
11	BHARATBHAI BHIKHUBHAI PATEL	AT/PO: TENA, 71(2),CHORY ASI FALIYA, TA: OLPAD, DIST: SURAT, PIN:395005. GUJARAT.	SURAT	OLPAD	TENA	591	4	2.4
12	JITENDRABHAI RATANJIBHAI SURATI	AT/PO: TENA, 190, HARIJAN VAS, TA: OLPAD, DIST: SURAT, PIN: 395005. GUJARAT.	SURAT	OLPAD	TENA	591	4	2.4
13	MINABEN KISHORBHAI SURATI	AT: TENA, 358, TANKI FALIYA, OLPAD, SURAT, GUJARAT.PI N:395005.	SURAT	OLPAD	TENA	591	4	2.4

27/1/ 2040	RECENTLY LAND ALLOTTED				
27/1/ 2040	RECENTLY LAND ALLOTTED				
27/1/ 2040	GJ-IV- 2025(11 74)	45838	45838	45838	47663
27/1/ 2040	GJ-IV- 2025(11 76)	45838	45838	45838	47663
27/1/ 2040	GJ-IV- 2025(11 72)	45838	45838	45838	47663

કલેક્ટરશ્રી  
સુરત  
ક.કુ.નં.એ/  
જમન/ભા  
ડાપટ્ટે/જકા/  
તેના/વશી  
પૃથ્વી  
પરચ/૨૦૨૦  
તા.૨૮/૦૧/૨  
૦૨૦

14	ANKITABEN NIKHILBHAI SURATI	NO:378/2, NEAR PANCHAYAT OFFICE, TENA, PO: PINJRAT, TA: OLPAD, DIST: SURAT, PIN:	SURAT	OLPAD	TENA	591	4	2.4
15	KAMLABEN ASHOKBHAI SURATI	388, TANI FALIYA, AT/PO:TENA, TA: OLPAD, DIST: SURAT, PIN:395005. GUJARAT.	SURAT	OLPAD	TENA	591	4	2.4
16	VIPULBHAI HASMUKHBHAI SURATI	NO:378/1, MAHYAVANS HI MOHALLO, TENA, TA: OLPAD, DIST: SURAT, PIN: 395005. GUJARAT.	SURAT	OLPAD	TENA	591	4	2.4
17	TEJASBHAI ASHOKBHAI SURATI		SURAT	OLPAD	TENA	591	4	2.4

27/1/ 2040	GJ-IV- 2025(11 75)	45838	45838	45838	47663
27/1/ 2040	GJ-IV- 2025(11 71)	45838	45838	45838	47663
27/1/ 2040	GJ-IV- 2025(11 73)	45838	45838	45838	47663
27/1/ 2040	RECENT LY LAND ALLOTE D				

18	BRIJESHBHAI THAKORBHAI PATEL		SURAT	OLPAD	TENA	591	4	2.4		27/1/ 2040	RECENT LY LAND ALLOTE D				
----	------------------------------------	--	-------	-------	------	-----	---	-----	--	---------------	-------------------------------------	--	--	--	--

# જિલ્લા નિરીક્ષક જમીન દફતર સુરત

ઠે :- સી, બ્લોક, ૧લો માળ, બહુમાળી મકાન, નાનપુરા, સુરત.- ૩૯૫૦૦૧

ફોન નંબર - ૦૨૬૧-૨૪૭૧૦૦૪૪-મેઇલ- dilr-sur@gujarat.gov.in

ક્રમાંક :- જમન/તબદીલ/૨૦૨૫

તારીખ:- ૨૮/૦૮/૨૦૨૫

પ્રતિ,

રીઝનલ ઓફીસર શ્રી,

પ્રાદેશીક કચેરી, સુરત


ગુજરાત પ્રદુષણ નિયંત્રણ બોર્ડ

વિષય :- માહિતી પુરૂ પાડવા બાબત.

સંદર્ભ :- આપશ્રીની કચેરીના પત્ર ક્રમાંક :- GPCB/SRT/RO/OA-305/14248/2025

તા.૨૦/૦૮/૨૦૨૫

સાદર સહ ઉપરોક્ત વિષય તથા સંદર્ભ અન્વયે જણાવવાનું કે સંદર્ભના પત્ર થી માંગેલ માહિતી આ સાથે સરકારી કામે ખરી નકલ આ સાથે સામેલ રાખેલ છે. જે આપશ્રીને જાણ થવા વિનંતી.

  
જિલ્લા નિરીક્ષક,  
જમીન દફતર, સુરત.

## મોજે-દેલાસા તા-ઓલપાડ જી.સુરત બ્લોક નં-૨૦૮



ગેરકાયદેસર તળાવ નંબર	એરીયા(ક્ષેત્રફળ)	
A1	2629	sq.m
A2	3769	sq.m
A3	6252	sq.m
A4	6050	sq.m
A5	6758	sq.m
A6	5506	sq.m
A7	9089	sq.m
A8	4999	sq.m
A9	4970	sq.m
A10	6581	sq.m
A11	3095	sq.m
A12	1895	sq.m
A13	5092	sq.m
A14	2243	sq.m
A15	2522	sq.m
A16	5066	sq.m
A17	5461	sq.m
A18	5438	sq.m
A19	5022	sq.m
A20	4740	sq.m
A21	4840	sq.m
A22	4830	sq.m
કુલ=	106846	sq.m

કિમ્પી  
જી.એચ.વાળીયા  
R. S. V.  
A. B.  
D. S.

સરકારી કામે  
ખરી નકલ

હેડ ક્વોર્ટર આસિસ્ટન્ટ  
જિલ્લા ઇન્સ્પેક્ટર  
જમીન રેકર્ડર, સુરત.



## મોજે-નેસ તા-ઓલપાડ જી.સુરત બ્લોક નં-૩૨૭



ગેરકાયદેસર તળાવ નંબર	એરીયા(ક્ષેત્રફળ)	ગેરકાયદેસર તળાવ નંબર	એરીયા(ક્ષેત્રફળ)
A1	14357 sq.m	A23	7014 sq.m
A2	4144 sq.m	A24	5015 sq.m
A3	3195 sq.m	A25	9311 sq.m
A4	3121 sq.m	A26	12146 sq.m
A5	4963 sq.m	A27	12586 sq.m
A6	2755 sq.m	A28	9551 sq.m
A7	5900 sq.m	A29	6680 sq.m
A8	8577 sq.m	A30	5876 sq.m
A9	5068 sq.m	A31	9112 sq.m
A10	2336 sq.m	A32	5982 sq.m
A11	2554 sq.m	A33	9317 sq.m
A12	4923 sq.m	A34	43983 sq.m
A13	3503 sq.m	A35	7992 sq.m
A14	4081 sq.m	A36	13856 sq.m
A15	4035 sq.m	A37	3680 sq.m
A16	10558 sq.m	A38	5473 sq.m
A17	10211 sq.m	A39	4350 sq.m
A18	8059 sq.m	A40	3070 sq.m
A19	8406 sq.m	A41	22574 sq.m
A20	9642 sq.m	A42	7869 sq.m
A21	8615 sq.m	A43	6075 sq.m
A22	7236 sq.m	કુલ=	347750 sq.m

સરકારી કામે  
ખરી નકલ

હેડ ક્વાર્ટર આસિસ્ટન્ટ  
જીલ્લા ઇન્સ્પેક્ટર  
જમીન રેકર્ડ્સ, સુરત

(સહી)  
જી.સુરત, ૦૧/૧૨/૨૦૨૨

સહી  
જી.સુરત, ૦૧/૧૨/૨૦૨૨

સહી



મોજે-કુદીયાણા તા-ઓલપાડ જી.સુરત બ્લોક નં-૨૩

ગેરકાયદેસર તળાવ નંબર	એરીયા(ક્ષેત્રફળ)
A1	1811 sq.m
A2	4349 sq.m
A3	4582 sq.m
A4	2005 sq.m
A5	1702 sq.m
A6	2297 sq.m
A7	- 8783 sq.m
A8	6065 sq.m
A9	1822 sq.m
A10	2790 sq.m
A11	1833 sq.m
A12	4001 sq.m
A13	1808 sq.m
A14	1893 sq.m
A15	11677 sq.m
કુલ=	57418 sq.m

કુલમી  
જી.સુરત, તા. ૦૧/૦૫/૨૦૧૯

*[Signature]*

*[Signature]*

*[Signature]*

સરકારી કામે  
ખરી નકલ

*[Signature]*  
હેડ ક્વાર્ટર આસિસ્ટન્ટ  
જીલ્લા ઇન્સ્પેક્ટર  
જમીન રેકૉર્ડ્સ, સુરત.

પાંચ વર્ગાઈથી તેમજ તેના અધિકારીઓને સુધારવાનો નિર્ણય

ગેરકાયદેસર તળાવ નંબર	એરીયા (ક્ષેત્રફળ)		ગેરકાયદેસર તળાવ નંબર	એરીયા (ક્ષેત્રફળ)		ગેરકાયદેસર તળાવ નંબર	એરીયા (ક્ષેત્રફળ)		ગેરકાયદેસર તળાવ નંબર	એરીયા (ક્ષેત્રફળ)		એરીયા (ક્ષેત્રફળ)		
	sq.m	sq.m		sq.m	sq.m		sq.m	sq.m		sq.m				
A1	3978	sq.m	A26	5141	sq.m	A51	4052	sq.m	A76	6176	sq.m	A101	5089	sq.m
A2	2414	sq.m	A27	7106	sq.m	A52	2866	sq.m	A77	6951	sq.m	A102	4917	sq.m
A3	2192	sq.m	A28	2132	sq.m	A53	7573	sq.m	A78	5317	sq.m	A103	4316	sq.m
A4	8118	sq.m	A29	1496	sq.m	A54	8178	sq.m	A79	5898	sq.m	A104	4755	sq.m
A5	1845	sq.m	A30	1356	sq.m	A55	7645	sq.m	A80	2711	sq.m	A105	9623	sq.m
A6	7368	sq.m	A31	1189	sq.m	A56	3748	sq.m	A81	7933	sq.m	A106	5577	sq.m
A7	4724	sq.m	A32	1403	sq.m	A57	4930	sq.m	A82	4026	sq.m	A107	5716	sq.m
A8	2014	sq.m	A33	4311	sq.m	A58	2950	sq.m	A83	5871	sq.m	A108	2337	sq.m
A9	5887	sq.m	A34	4910	sq.m	A59	1332	sq.m	A84	1946	sq.m	A109	6115	sq.m
A10	1735	sq.m	A35	5385	sq.m	A60	2695	sq.m	A85	1377	sq.m	A110	5971	sq.m
A11	7083	sq.m	A36	1330	sq.m	A61	5300	sq.m	A86	990	sq.m	A111	5974	sq.m
A12	5848	sq.m	A37	2665	sq.m	A62	1127	sq.m	A87	4219	sq.m	A112	4756	sq.m
A13	2052	sq.m	A38	3602	sq.m	A63	2387	sq.m	A88	5138	sq.m	A113	3016	sq.m
A14	269	sq.m	A39	12631	sq.m	A64	5616	sq.m	A89	5741	sq.m	A114	4540	sq.m
A15	1726	sq.m	A40	4476	sq.m	A65	5518	sq.m	A90	6189	sq.m	A115	4851	sq.m
A16	2397	sq.m	A41	2181	sq.m	A66	5807	sq.m	A91	5846	sq.m	કુલ=	509225	sq.m
A17	2258	sq.m	A42	1629	sq.m	A67	8053	sq.m	A92	8289	sq.m			
A18	4339	sq.m	A43	3542	sq.m	A68	4191	sq.m	A93	5327	sq.m			
A19	1626	sq.m	A44	5865	sq.m	A69	2556	sq.m	A94	3120	sq.m			
A20	6538	sq.m	A45	6863	sq.m	A70	2980	sq.m	A95	2301	sq.m			
A21	3341	sq.m	A46	4092	sq.m	A71	5573	sq.m	A96	5698	sq.m			
A22	2488	sq.m	A47	4150	sq.m	A72	6331	sq.m	A97	1858	sq.m			
A23	3552	sq.m	A48	10525	sq.m	A73	6516	sq.m	A98	5250	sq.m			
A24	3433	sq.m	A49	6748	sq.m	A74	4038	sq.m	A99	2727	sq.m			
A25	4093	sq.m	A50	6216	sq.m	A75	2779	sq.m	A100	3770	sq.m			

(સુધારા)

સુધારા

સુધારા

સુધારા

સુધારા

સરકારી કામે

ખરી નકલ

હેડ ક્વાર્ટર યાજિરજી  
શ્રીલાલ ઇન્ડોસ્ટર



## મોજે-ડોબા તા-ઓલપાડ જી.સુરત બ્લોક નં-૧૭૫

ગેરકાયદેસર તળાવ નંબર	એરીયા(ક્ષેત્રફળ)		ગેરકાયદેસર તળાવ નંબર	એરીયા(ક્ષેત્રફળ)		ગેરકાયદેસર તળાવ નંબર	એરીયા(ક્ષેત્રફળ)		ગેરકાયદેસર તળાવ નંબર	એરીયા(ક્ષેત્રફળ)		ગેરકાયદેસર તળાવ નંબર	એરીયા(ક્ષેત્રફળ)	
	sq.m	sq.m		sq.m	sq.m		sq.m	sq.m		sq.m	sq.m		sq.m	sq.m
1	6914	sq.m	26	6865	sq.m	51	1748	sq.m	76	8759	sq.m	101	11399	sq.m
2	5175	sq.m	27	3611	sq.m	52	3719	sq.m	77	9221	sq.m	102	10030	sq.m
3	5470	sq.m	28	6535	sq.m	53	3270	sq.m	78	8433	sq.m	103	10482	sq.m
4	8081	sq.m	29	7104	sq.m	54	3016	sq.m	79	8615	sq.m	104	8403	sq.m
5	5825	sq.m	30	5220	sq.m	55	3309	sq.m	80	8084	sq.m	105	3078	sq.m
6	8211	sq.m	31	6052	sq.m	56	2972	sq.m	81	8164	sq.m	106	4539	sq.m
7	7906	sq.m	32	7275	sq.m	57	3311	sq.m	82	9395	sq.m	107	2307	sq.m
8	4287	sq.m	33	7780	sq.m	58	9438	sq.m	83	6719	sq.m	108	2592	sq.m
9	8555	sq.m	34	6593	sq.m	59	3786	sq.m	84	6348	sq.m	109	2547	sq.m
10	10815	sq.m	35	6181	sq.m	60	3701	sq.m	85	6738	sq.m	110	7898	sq.m
11	10341	sq.m	36	7557	sq.m	61	3237	sq.m	86	8001	sq.m	111	10184	sq.m
12	9710	sq.m	37	11554	sq.m	62	1783	sq.m	87	4382	sq.m	112	6340	sq.m
13	9609	sq.m	38	11554	sq.m	63	6066	sq.m	88	7819	sq.m	113	8552	sq.m
14	9806	sq.m	39	13317	sq.m	64	6263	sq.m	89	6476	sq.m	114	11995	sq.m
15	9574	sq.m	40	12478	sq.m	65	5028	sq.m	90	6091	sq.m	115	10431	sq.m
16	9809	sq.m	41	9522	sq.m	66	4265	sq.m	91	2746	sq.m	116	8999	sq.m
17	9677	sq.m	42	9307	sq.m	67	6735	sq.m	92	6475	sq.m	117	7104	sq.m
18	9727	sq.m	43	9590	sq.m	68	4357	sq.m	93	9428	sq.m	118	7248	sq.m
19	9741	sq.m	44	5612	sq.m	69	3757	sq.m	94	6719	sq.m	119	5490	sq.m
20	9300	sq.m	45	2048	sq.m	70	3904	sq.m	95	4806	sq.m	120	6632	sq.m
21	8359	sq.m	46	1948	sq.m	71	3270	sq.m	96	2965	sq.m	121	3685	sq.m
22	5961	sq.m	47	8938	sq.m	72	4517	sq.m	97	4700	sq.m	122	6655	sq.m
23	8486	sq.m	48	8923	sq.m	73	995	sq.m	98	4636	sq.m	123	6933	sq.m
24	4813	sq.m	49	5715	sq.m	74	1650	sq.m	99	4687	sq.m	કુલ=	812398	sq.m
25	5351	sq.m	50	1847	sq.m	75	2443	sq.m	100	7298	sq.m			

સરકારી કામે  
ખરી નકલ

જિલ્લા મેજિસ્ટ્રેટ  
જિલ્લા પ્રવચેકટર  
જમીન રેકર્ડ, સુરત.

જિલ્લા મેજિસ્ટ્રેટ  
જિલ્લા પ્રવચેકટર

જિલ્લા મેજિસ્ટ્રેટ  
જિલ્લા પ્રવચેકટર



મોજે-હાથીસા તા-ઓલપાડ જી.સુરત બ્લોક નં-૭/અ

ગેરકાયદેસર તળાવ નંબર	એરીયા (ક્ષેત્રફળ)	
A1	11363	sq.m
A2	2098	sq.m
A3	6197	sq.m
A4	6657	sq.m
કુલ=	26315	sq.m

વિનમ્રી  
જી. સુરત જિલ્લો

સરકારી કામે  
ખરી નકલ

સુરત જિલ્લો

હેડ ક્વોર્ટર યાજિરચંદ  
પ્રિલ્લા ઇન્સ્પેક્ટર  
જમીન રેકર્ડસ, સુરત.



મોજે-ઓરમા તા-ઓલપાડ જી.સુરત બ્લોક નં-૩૪૬

ગેરકાયદેસર તળાવ નંબર	એરીયા(ક્ષેત્રફળ)
A1	1619 sq.m
A2	1186 sq.m
A3	567 sq.m
કુલ=	3372 sq.m




અમીન  
જી. સુરત ૨૧/૧૧/૨૦૧૭  
Bhav  
JK

સરકારી કામે  
ખરી નકલ


દેડ કંપાઉર યાચિસ્ટન્ટ  
બ્રહ્મા ઇન્સ્ટ્રુક્ટર  
જમીન રેકર્ડસ, સુરત.

મોજે- તા-ઓલપાડ જી.સુરત બ્લોક નં-

ગેરકાયદેસર તળાવ નંબર	એરીયા(ક્ષેત્રફળ)	ગેરકાયદેસર તળાવ નંબર	એરીયા(ક્ષેત્રફળ)
1	sq.m	14	sq.m
2	sq.m	15	sq.m
3	sq.m	16	sq.m
4	sq.m	17	sq.m
5	sq.m	18	sq.m
6	sq.m	19	sq.m
7	sq.m	20	sq.m
8	sq.m	21	sq.m
9	sq.m	22	sq.m
10	sq.m	23	sq.m
11	sq.m	24	sq.m
12	sq.m	25	sq.m
13	sq.m	કુલ=	sq.m

  
 જી. સુરત બ્લોક  
 તા. ઓલપાડ  
  


સરકારી કામે  
ખરી નકલ

  
 ડેપુટી કમિશનર સાસિસ્ટન્ટ  
 જીલ્લા ઇન્સ્પેક્ટર  
 જમીન રેકર્ડસ, સુરત.

## મોજે-સરસ તા-ઓલપાડ જી.સુરત બ્લોક નં-૧૨૩, ૧૨૪, ૧૩૪, ૨૯૮

ગેરકાયદેસર તળાવ નંબર	ઁરીયા(કેત્રફળ)		ગેરકાયદેસર તળાવ નંબર	ઁરીયા(કેત્રફળ)		ગેરકાયદેસર તળાવ નંબર	ઁરીયા(કેત્રફળ)		ગેરકાયદેસર તળાવ નંબર	ઁરીયા(કેત્રફળ)		ગેરકાયદેસર તળાવ નંબર	ઁરીયા(કેત્રફળ)		ઁરીયા(કેત્રફળ)
	ઁરીયા(કેત્રફળ)	ઁરીયા(કેત્રફળ)		ઁરીયા(કેત્રફળ)	ઁરીયા(કેત્રફળ)		ઁરીયા(કેત્રફળ)	ઁરીયા(કેત્રફળ)		ઁરીયા(કેત્રફળ)	ઁરીયા(કેત્રફળ)				
1	1549	sq.m	26	2025	sq.m	51	5040	sq.m	76	1332	sq.m	101	4073	sq.m	ઁરીયા(કેત્રફળ)
2	10502	sq.m	27	5564	sq.m	52	3358	sq.m	77	7344	sq.m	102	8477	sq.m	
3	9287	sq.m	28	6185	sq.m	53	9561	sq.m	78	4245	sq.m	103	6139	sq.m	
4	4979	sq.m	29	6251	sq.m	54	9315	sq.m	79	3372	sq.m	104	7641	sq.m	
5	11274	sq.m	30	6135	sq.m	55	5372	sq.m	80	1997	sq.m	105	7812	sq.m	
6	11717	sq.m	31	4470	sq.m	56	4779	sq.m	81	3364	sq.m	106	10822	sq.m	
7	12813	sq.m	32	5698	sq.m	57	5239	sq.m	82	8350	sq.m	107	9747	sq.m	
8	12075	sq.m	33	4693	sq.m	58	5698	sq.m	83	3182	sq.m	108	8533	sq.m	
9	12272	sq.m	34	3815	sq.m	59	4080	sq.m	84	4049	sq.m	109	6025	sq.m	
10	11700	sq.m	35	34016	sq.m	60	6744	sq.m	85	9417	sq.m	110	3901	sq.m	
11	20586	sq.m	36	22104	sq.m	61	8210	sq.m	86	4996	sq.m	111	3989	sq.m	
12	18757	sq.m	37	4753	sq.m	62	7754	sq.m	87	6004	sq.m	112	9293	sq.m	
13	15352	sq.m	38	4632	sq.m	63	4701	sq.m	88	7933	sq.m	113	6582	sq.m	
14	12549	sq.m	39	9157	sq.m	64	7051	sq.m	89	2350	sq.m	114	5703	sq.m	
15	12654	sq.m	40	13035	sq.m	65	8690	sq.m	90	5233	sq.m	115	4921	sq.m	
16	13632	sq.m	41	10899	sq.m	66	5279	sq.m	91	3573	sq.m	116	4875	sq.m	
17	11234	sq.m	42	11251	sq.m	67	6098	sq.m	92	6230	sq.m	117	8356	sq.m	
18	13599	sq.m	43	4707	sq.m	68	5810	sq.m	93	5557	sq.m	118	2906	sq.m	
19	2781	sq.m	44	9623	sq.m	69	4339	sq.m	94	10110	sq.m	119	4940	sq.m	
20	4515	sq.m	45	11139	sq.m	70	1841	sq.m	95	4622	sq.m	120	3069	sq.m	
21	7033	sq.m	46	7366	sq.m	71	5213	sq.m	96	7673	sq.m	121	8469	sq.m	
22	4488	sq.m	47	6015	sq.m	72	10523	sq.m	97	10967	sq.m	કુલ=	903237	sq.m	
23	9534	sq.m	48	5101	sq.m	73	12178	sq.m	98	6962	sq.m				સરકારી કામે
24	10052	sq.m	49	6700	sq.m	74	3116	sq.m	99	3455	sq.m				મણી વડલ
25	10100	sq.m	50	3567	sq.m	75	7810	sq.m	100	2919	sq.m				

જિમી  
ભોજે-સરસ તા-ઓલપાડ

સરકારી કામે  
મણી વડલ

દેસકાયદેસર આધિસરને  
જીલ્લા ઇન્સ્પેક્ટર  
જમીન રેકર્ડસ, સુરત

મોજે-કપાસી તા-ઓલપાડ જી.સુરત બ્લોક નં-૩૫		
ગેરકાયદેસર તળાવ નંબર	એરીયા(ક્ષેત્રફળ)	
A1	12155	sq.m
A2	13157	sq.m
A3	2249	sq.m
A4	5887	sq.m
A5	7044	sq.m
A6	7602	sq.m
A7	4902	sq.m
A8	998	sq.m
A9	3329	sq.m
A10	5566	sq.m
A11	2628	sq.m
A12	4969	sq.m
A13	1671	sq.m
A14	8212	sq.m
A15	2626	sq.m
A16	2854	sq.m
A17	3113	sq.m
A18	5297	sq.m
A19	2893	sq.m
A20	3244	sq.m
A21	6333	sq.m
A22	2419	sq.m
A23	5719	sq.m
A24	8163	sq.m
A25	7595	sq.m
A26	4736	sq.m
કુલ=	135358	sq.m



કિમ્પી  
જી.સુરત, ગામના  
Bhans  
સુરત, ગામના  
સુરત, ગામના

સરકારી કામે  
ખરી નકલ

હેડ ક્વોર્ટર આસિસ્ટન્ટ  
જીલ્લા ઇન્સ્પેક્ટર  
જમીન રેકર્ડ્સ, સુરત.



મોજ-દાંડી તા-ઓલવાપાસ જી.સુરત બ્લોક નં-૧, ૨, ૩, ૪, ૧૦, ૧૯૨

ગેરકાયદેસર તળાવ નંબર	ઁરીયા(કેન્દ્રકળ)	ગેરકાયદેસર તળાવ નંબર	ઁરીયા(કેન્દ્રકળ)	ગેરકાયદેસર તળાવ નંબર	ઁરીયા(કેન્દ્રકળ)	ગેરકાયદેસર તળાવ નંબર	ઁરીયા(કેન્દ્રકળ)	ગેરકાયદેસર તળાવ નંબર	ઁરીયા(કેન્દ્રકળ)	ગેરકાયદેસર તળાવ નંબર	ઁરીયા(કેન્દ્રકળ)
A151	10291 sq.m	A176	11050 sq.m	A201	11073 sq.m	A226	2574 sq.m	A251	20312 sq.m	A276	8029 sq.m
A152	6272 sq.m	A177	11278 sq.m	A202	10981 sq.m	A227	4148 sq.m	A252	3480 sq.m	A277	8192 sq.m
A153	6107 sq.m	A178	11307 sq.m	A203	12926 sq.m	A228	5769 sq.m	A253	4523 sq.m	A278	9174 sq.m
A154	6535 sq.m	A179	11095 sq.m	A204	12178 sq.m	A229	2642 sq.m	A254	12510 sq.m	A279	8545 sq.m
A155	5831 sq.m	A180	10732 sq.m	A205	8918 sq.m	A230	5129 sq.m	A255	11921 sq.m	A280	4011 sq.m
A156	6184 sq.m	A181	10154 sq.m	A206	9432 sq.m	A231	3925 sq.m	A256	2777 sq.m	A281	10122 sq.m
A157	5418 sq.m	A182	13263 sq.m	A207	8097 sq.m	A232	3245 sq.m	A257	12211 sq.m	A282	8040 sq.m
A158	3587 sq.m	A183	11207 sq.m	A208	6035 sq.m	A233	6400 sq.m	A258	11551 sq.m	A283	8072 sq.m
A159	3384 sq.m	A184	12263 sq.m	A209	19075 sq.m	A234	9940 sq.m	A259	5759 sq.m	A284	6933 sq.m
A160	13580 sq.m	A185	8620 sq.m	A210	12596 sq.m	A235	7984 sq.m	A260	5580 sq.m	A285	3159 sq.m
A161	10211 sq.m	A186	4758 sq.m	A211	8181 sq.m	A236	7246 sq.m	A261	4550 sq.m	A286	2605 sq.m
A162	11962 sq.m	A187	8589 sq.m	A212	12600 sq.m	A237	3540 sq.m	A262	4414 sq.m	A287	8894 sq.m
A163	4912 sq.m	A188	8515 sq.m	A213	7405 sq.m	A238	6387 sq.m	A263	11124 sq.m	A288	9245 sq.m
A164	5304 sq.m	A189	7964 sq.m	A214	7471 sq.m	A239	5017 sq.m	A264	4669 sq.m	A289	6873 sq.m
A165	7230 sq.m	A190	3920 sq.m	A215	16217 sq.m	A240	4723 sq.m	A265	6546 sq.m	A290	6576 sq.m
A166	6567 sq.m	A191	8531 sq.m	A216	23804 sq.m	A241	9665 sq.m	A266	6663 sq.m	A291	9257 sq.m
A167	8133 sq.m	A192	6766 sq.m	A217	13910 sq.m	A242	20170 sq.m	A267	5411 sq.m	A292	10940 sq.m
A168	7088 sq.m	A193	8024 sq.m	A218	2673 sq.m	A243	8265 sq.m	A268	13019 sq.m	A293	10499 sq.m
A169	14107 sq.m	A194	8477 sq.m	A219	4519 sq.m	A244	6698 sq.m	A269	5180 sq.m	A294	7187 sq.m
A170	4152 sq.m	A195	3500 sq.m	A220	2437 sq.m	A245	7293 sq.m	A270	6936 sq.m	A295	4594 sq.m
A171	9453 sq.m	A196	14686 sq.m	A221	15187 sq.m	A246	3247 sq.m	A271	7096 sq.m	A296	4752 sq.m
A172	3667 sq.m	A197	14790 sq.m	A222	6016 sq.m	A247	2574 sq.m	A272	6644 sq.m	A297	5286 sq.m
A173	3724 sq.m	A198	17021 sq.m	A223	5940 sq.m	A248	19045 sq.m	A273	6243 sq.m	A298	8375 sq.m
A174	10102 sq.m	A199	12013 sq.m	A224	3612 sq.m	A249	19728 sq.m	A274	5691 sq.m	A299	8060 sq.m
A175	2965 sq.m	A200	11549 sq.m	A225	5234 sq.m	A250	20555 sq.m	A275	9067 sq.m	A300	7105 sq.m
	176767 sq.m		250072 sq.m		246516 sq.m		195909 sq.m		193877 sq.m		182496 sq.m
											1245638 sq.m




મોજે-દાંડી તા-ઓલપાસ જી.સુરત બ્લોક નં-૧, ૨, ૩, ૪, ૧૦, ૧૯૨

ગેરકાયદેસર તળાવ નંબર	ઝોન (સે.મી.)	ગેરકાયદેસર તળાવ નંબર	ઝોન (સે.મી.)	ગેરકાયદેસર તળાવ નંબર	ઝોન (સે.મી.)	ગેરકાયદેસર તળાવ નંબર	ઝોન (સે.મી.)	ગેરકાયદેસર તળાવ નંબર	ઝોન (સે.મી.)	ગેરકાયદેસર તળાવ નંબર	ઝોન (સે.મી.)	ગેરકાયદેસર તળાવ નંબર	ઝોન (સે.મી.)
451	5956 sq.m	476	7010 sq.m	501	11041 sq.m	526	5514 sq.m	551	8817 sq.m	576	12688 sq.m		
452	7457 sq.m	477	4816 sq.m	502	10590 sq.m	527	6906 sq.m	552	7327 sq.m	577	5137 sq.m		
453	7366 sq.m	478	3742 sq.m	503	8356 sq.m	528	6692 sq.m	553	6828 sq.m	578	4892 sq.m		
454	6521 sq.m	479	10898 sq.m	504	10258 sq.m	529	6716 sq.m	554	8318 sq.m	579	5393 sq.m		
455	7523 sq.m	480	10409 sq.m	505	9114 sq.m	530	4523 sq.m	555	9683 sq.m	580	12101 sq.m		
456	6508 sq.m	481	10648 sq.m	506	10477 sq.m	531	6382 sq.m	556	5138 sq.m	581	5191 sq.m		
457	6066 sq.m	482	4572 sq.m	507	11304 sq.m	532	6204 sq.m	557	5782 sq.m	582	5260 sq.m		
458	6735 sq.m	483	4045 sq.m	508	10993 sq.m	533	7128 sq.m	558	5787 sq.m	583	10774 sq.m		
459	8093 sq.m	484	9820 sq.m	509	11605 sq.m	534	7315 sq.m	559	5672 sq.m	584	5109 sq.m		
460	9751 sq.m	485	9141 sq.m	510	7715 sq.m	535	7592 sq.m	560	4745 sq.m	585	4814 sq.m		
461	9362 sq.m	486	10185 sq.m	511	7490 sq.m	536	7298 sq.m	561	7033 sq.m	586	11140 sq.m		
462	9095 sq.m	487	5426 sq.m	512	7838 sq.m	537	13568 sq.m	562	5667 sq.m	587	5173 sq.m		
463	9383 sq.m	488	5866 sq.m	513	7525 sq.m	538	6235 sq.m	563	4215 sq.m	588	5062 sq.m		
464	10076 sq.m	489	8245 sq.m	514	4621 sq.m	539	5442 sq.m	564	7567 sq.m	589	11895 sq.m		
465	9477 sq.m	490	8469 sq.m	515	4627 sq.m	540	5492 sq.m	565	5991 sq.m	590	5005 sq.m		
466	16571 sq.m	491	6071 sq.m	516	5093 sq.m	541	6346 sq.m	566	6431 sq.m	591	4985 sq.m		
467	7857 sq.m	492	4546 sq.m	517	4613 sq.m	542	6601 sq.m	567	16078 sq.m	592	4617 sq.m		
468	6970 sq.m	493	7538 sq.m	518	8322 sq.m	543	5430 sq.m	568	60082 sq.m	593	10588 sq.m		
469	10427 sq.m	494	7698 sq.m	519	8075 sq.m	544	6728 sq.m	569	13402 sq.m	594	5351 sq.m		
470	9309 sq.m	495	7321 sq.m	520	7416 sq.m	545	6784 sq.m	570	6946 sq.m	595	5229 sq.m		
471	12080 sq.m	496	7315 sq.m	521	7699 sq.m	546	7493 sq.m	571	6749 sq.m	596	12067 sq.m		
472	10861 sq.m	497	8359 sq.m	522	8227 sq.m	547	9391 sq.m	572	5864 sq.m	597	5350 sq.m		
473	15006 sq.m	498	9761 sq.m	523	8071 sq.m	548	9321 sq.m	573	16125 sq.m	598	5435 sq.m		
474	5498 sq.m	499	10101 sq.m	524	12947 sq.m	549	8985 sq.m	574	12713 sq.m	599	10461 sq.m		
475	11714 sq.m	500	9601 sq.m	525	5868 sq.m	550	11411 sq.m	575	4734 sq.m	600	9223 sq.m		
	225661 sq.m		191602 sq.m		208987 sq.m		181498 sq.m		247693 sq.m		182630 sq.m		
													1238072 sq.m



D:\12-2010

મીજ-દાંડી તા-ઓલપાડ જી સુરત બ્લોક નં-૧, ૨, ૩, ૪, ૧૦, ૧૮૨



ગેરકાયદેસર તળાવ નંબર	ઝોન (સેક્ટર)	ગેરકાયદેસર તળાવ નંબર	ઝોન (સેક્ટર)	ગેરકાયદેસર તળાવ નંબર	ઝોન (સેક્ટર)	ગેરકાયદેસર તળાવ નંબર	ઝોન (સેક્ટર)	ગેરકાયદેસર તળાવ નંબર	ઝોન (સેક્ટર)	ગેરકાયદેસર તળાવ નંબર	ઝોન (સેક્ટર)
751	5822 sq.m	776	6464 sq.m	801	4923 sq.m	826	5223 sq.m	851	5893 sq.m		
752	5873 sq.m	777	6165 sq.m	802	3367 sq.m	827	5020 sq.m	852	5511 sq.m		
753	6831 sq.m	778	5465 sq.m	803	4338 sq.m	828	7168 sq.m	853	6801 sq.m		
754	7542 sq.m	779	5270 sq.m	804	5753 sq.m	829	5092 sq.m	854	6475 sq.m		
755	7345 sq.m	780	4274 sq.m	805	6271 sq.m	830	4043 sq.m	855	4756 sq.m		
756	6665 sq.m	781	10364 sq.m	806	6619 sq.m	831	3461 sq.m	856	5799 sq.m		
757	7250 sq.m	782	14551 sq.m	807	5581 sq.m	832	3332 sq.m	857	9414 sq.m		
758	12512 sq.m	783	5799 sq.m	808	6022 sq.m	833	4635 sq.m	858	9194 sq.m		
759	6227 sq.m	784	6285 sq.m	809	6788 sq.m	834	5264 sq.m	859	2788 sq.m		
760	6216 sq.m	785	5952 sq.m	810	6547 sq.m	835	5527 sq.m	860	3643 sq.m		
761	6917 sq.m	786	6144 sq.m	811	6868 sq.m	836	5882 sq.m	861	5284 sq.m		
762	6131 sq.m	787	6127 sq.m	812	6615 sq.m	837	8076 sq.m	862	5344 sq.m		
763	6075 sq.m	788	5787 sq.m	813	6231 sq.m	838	4882 sq.m	863	7452 sq.m		
764	6080 sq.m	789	6733 sq.m	814	6692 sq.m	839	7424 sq.m	864	3962 sq.m		
765	6025 sq.m	790	6526 sq.m	815	12983 sq.m	840	6654 sq.m	865	3962 sq.m		
766	6312 sq.m	791	6248 sq.m	816	7261 sq.m	841	7078 sq.m	866	4983 sq.m		
767	6856 sq.m	792	4376 sq.m	817	4674 sq.m	842	6843 sq.m	867	3326 sq.m		
768	6864 sq.m	793	5945 sq.m	818	5879 sq.m	843	5872 sq.m	868	1698 sq.m		
769	6906 sq.m	794	6242 sq.m	819	6242 sq.m	844	5305 sq.m	-	-		
770	5966 sq.m	795	6092 sq.m	820	6711 sq.m	845	6148 sq.m	-	-		
771	5288 sq.m	796	6729 sq.m	821	5997 sq.m	846	6764 sq.m	-	-		
772	4405 sq.m	797	6060 sq.m	822	7453 sq.m	847	10022 sq.m	-	-		
773	6708 sq.m	798	6570 sq.m	823	6304 sq.m	848	6705 sq.m	-	-		
774	7280 sq.m	799	5576 sq.m	824	3861 sq.m	849	6921 sq.m	-	-		
775	7370 sq.m	800	5785 sq.m	825	7766 sq.m	850	6735 sq.m	-	-		
167466 sq.m		161528 sq.m		158143 sq.m		150076 sq.m		96286 sq.m			
Total		page-01	page-02	page-03	page-04	page-05	page-06	733498 sq.m			
		993837	1245638	1132868	1238072	1197869	733498				
		All Total		6541782 sq.m							

સરકારી કામે  
ખરી નકલ

દેવકાંધારી આસિસ્ટન્ટ  
જીલ્લા ઇન્સ્પેક્ટર  
જમીન રેકર્ડસ, સુરત

જમીન  
સરકારી કામે  
ખરી નકલ



મોજો: - દામકા તા.ચોપાસી જી: સુરતના ઝીંગા તળાવની માહિતી દર્શાવતું પત્રક				મોજો: - દામકા તા.ચોપાસી જી: સુરતના ઝીંગા તળાવની માહિતી દર્શાવતું પત્રક		
તળાવ નં	તળાવનું ક્ષેત્રફળ	બ્લોક નંબર	તળાવ નં	તળાવનું ક્ષેત્રફળ	બ્લોક નંબર	
૧	૨૮૭૫	દરિયા પેકી	૪૧	૯૫૧૮	દરિયા પેકી	
૨	૭૦૮૦	દરિયા પેકી	૪૨	૯૭૩૧	દરિયા પેકી	
૩	૯૫૨૧	દરિયા પેકી	૪૩	૫૪૨૦	દરિયા પેકી	
૪	૯૯૯૨	દરિયા પેકી	૪૪	૬૪૨૬	દરિયા પેકી	
૫	૨૪૦૦	દરિયા પેકી	૪૫	૬૩૧૮	દરિયા પેકી	
૬	૧૫૦૦૧	દરિયા પેકી	૪૬	૫૮૫૦	દરિયા પેકી	
૭	૨૨૦૬૨	દરિયા પેકી	૪૭	૭૨૦૯	દરિયા પેકી	
૮	૪૩૭૮	દરિયા પેકી	૪૮	૮૭૫૬	દરિયા પેકી	
૯	૫૫૨૭	દરિયા પેકી	૪૯	૮૭૫૦	દરિયા પેકી	
૧૦	૭૦૩૭	દરિયા પેકી	૫૦	૯૭૨૨	દરિયા પેકી	
૧૧	૧૧૧૯૦	દરિયા પેકી	૫૧	૮૦૭૯	દરિયા પેકી	
૧૨	૭૭૪૧	દરિયા પેકી	૫૨	૬૬૩૮	દરિયા પેકી	
૧૩	૧૦૨૩૬	દરિયા પેકી				
૧૪	૯૭૧૧	દરિયા પેકી				
૧૫	૬૦૧૫	દરિયા પેકી				
૧૬	૬૨૩૮	દરિયા પેકી				
૧૭	૪૦૨૭	દરિયા પેકી				
૧૮	૨૪૩૨૨	દરિયા પેકી				
૧૯	૬૯૭૮	દરિયા પેકી				
૨૦	૧૦૩૨૯	દરિયા પેકી				
૨૧	૯૯૬૪	દરિયા પેકી				
૨૨	૯૩૭૬	દરિયા પેકી				
૨૩	૫૮૦૫	દરિયા પેકી				
૨૪	૨૮૯૩	દરિયા પેકી				
૨૫	૯૪૫૨	દરિયા પેકી				
૨૬	૧૫૬૬૭	દરિયા પેકી				
૨૭	૯૯૦૪	દરિયા પેકી				
૨૮	૧૦૦૮૨	દરિયા પેકી				
૨૯	૫૪૫૧	દરિયા પેકી				
૩૦	૭૧૯૦	દરિયા પેકી				
૩૧	૧૦૨૯૧	દરિયા પેકી				
૩૨	૯૭૫૩	દરિયા પેકી				
૩૩	૮૮૯૧	દરિયા પેકી				
૩૪	૫૭૨૮	દરિયા પેકી				
૩૫	૫૨૭૬	દરિયા પેકી				
૩૬	૯૬૮૮	દરિયા પેકી				
૩૭	૯૫૧૮	દરિયા પેકી				
૩૮	૬૧૪૯	દરિયા પેકી				
૩૯	૫૭૭૯	દરિયા પેકી				
૪૦	૧૦૪૨૪	દરિયા પેકી				
કુલ:-			૪૪૨૨૫૮			

સરકારી કામે  
ખરી નકલ

હેડ ક્લાર્ક આસિસ્ટન્ટ  
ગુલ્લા ઇન્સ્પેક્ટર  
જમીન રેકર્ડ્સ, સુરત.

૧૧.૬.  
ત્રિપ્લેક્લ  
સોમપી.વેલ  
૨૫.૧૨.૨૦૧૯



મોજો: -જીઆવ તા.એમસી જી: સુરતના ઝીગા તળાવની માહિતી દર્શાવતું પત્રક			મોજો: -જીઆવ તા.એમસી જી: સુરતના ઝીગા તળાવની માહિતી દર્શાવતું પત્રક		
તળાવ નં	તળાવનું ક્ષેત્રફળ	બ્લોક નંબર	તળાવ નં	તળાવનું ક્ષેત્રફળ	બ્લોક નંબર
૧	૬૭૨૨	૨૪૬	૪૧	૮૬૨૧	૨૪૬
૨	૭૭૨૭	૨૪૬	૪૨	૧૦૦૭૫	૨૪૬
૩	૧૦૨૫૧	૨૪૬	૪૩	૭૧૭૨	૨૪૬
૪	૭૧૧૮	૨૪૬	૪૪	૮૧૪૫	૨૪૬
૫	૬૨૮૮	૨૪૬	૪૫	૭૮૩૪	૨૪૬
૬	૮૦૭૬	૨૪૬	૪૬	૫૫૩૧	૨૪૬
૭	૧૧૩૫૭	૨૪૬	૪૭	૭૨૪૫	૨૪૬
૮	૮૨૪૮	૨૪૬	૪૮	૮૪૪૨	૨૪૬
૯	૭૭૧૮	૨૪૬	૪૯	૪૭૦૦	૨૪૬
૧૦	૮૬૫૩	૨૪૬	૫૦	૩૩૮૮	૨૪૬
૧૧	૮૨૮૩	૨૪૬	૫૧	૭૨૧૮	૨૪૬
૧૨	૧૦૭૦૧	૨૪૬	૫૨	૩૩૦૪	૨૪૬
૧૩	૧૪૬૮	૨૪૬	૫૩	૬૫૫૪	૨૪૬
૧૪	૧૦૪૪	૨૪૬	૫૪	૩૪૩૧	૨૪૬
૧૫	૮૩૪૦	૨૪૬	૫૫	૩૧૧૫	૨૪૬
૧૬	૪૦૧૭	૨૪૬	૫૬	૮૭૦૪	૨૪૬
૧૭	૫૩૩૮	૨૪૬	૫૭	૬૭૮૭	૨૪૬
૧૮	૨૩૪૮	૨૪૬	૫૮	૩૨૫૨	૨૪૬
૧૯	૬૮૫૩	૨૪૬	૫૯	૭૦૦૪	૨૪૬
૨૦	૮૮૧૦	૨૪૬	૬૦	૭૪૬૫	૨૪૬
૨૧	૮૫૭૫	૨૪૬	૬૧	૩૨૭૩	૨૪૬
૨૨	૧૦૦૧૮	૨૪૬	૬૨	૫૩૨૨	૨૪૬
૨૩	૪૮૧૫	૨૪૬	૬૩	૬૧૨૩	૨૪૬
૨૪	૨૧૫૧	૨૪૬	૬૪	૩૧૫૩	૨૪૬
૨૫	૧૮૦૦	૨૪૬	૬૫	૨૭૪૭	૨૪૬
૨૬	૧૦૧૦૧	૨૪૬	૬૬	૨૨૪૧	૨૪૬
૨૭	૧૦૮૭૮	૨૪૬	૬૭	૧૫૩૪	૨૪૬
૨૮	૮૮૩૮	૨૪૬	૬૮	૧૭૭૨	૨૪૬
૨૯	૬૮૫૫	૨૪૬	૬૯	૬૩૭૧	૨૪૬
૩૦	૫૮૪૨	૨૪૬	૭૦	૬૦૮૬	૨૪૬
૩૧	૧૦૭૦૨	૨૪૬	૭૧	૮૮૬૭	નદી પેડી
૩૨	૧૧૩૬૦	૨૪૬	૭૨	૭૪૨૨	નદી પેડી
૩૩	૧૧૫૭૪	૨૪૬	૭૩	૨૦૧૮	નદી પેડી
૩૪	૫૮૫૬	૨૪૬	૭૪	૫૬૮૩	૨૪૬
૩૫	૩૧૬૭	નદી પેડી	૭૫	૭૦૧૬	૨૪૬
૩૬	૨૨૨૮	નદી પેડી	૭૬	૬૩૮૭	નદી પેડી
૩૭	૧૮૨૪	૨૪૬	૭૭	૭૪૪૩	નદી પેડી
૩૮	૮૪૮૪	૨૪૬	૭૮	૮૪૦૭	૨૪૬
૩૯	૮૧૨૫	૨૪૬	૭૯	૮૪૪૪	૨૪૬
૪૦	૧૦૨૮૧	૨૪૬	૮૦	૭૮૦૮	૨૪૬

મોજે: -જીઆવ તા.ચોમ્સેલી છ: સુરતના ઝીગા  
તળાવની માહિતી દર્શાવતું પત્રક

તળાવ નં	તળાવનું સેત્રકળ	બ્લોક નંબર
૮૧	૮૪૨૨	૨૪૬
૮૨	૬૧૭૭	૨૪૬
૮૩	૩૫૫૬	૨૪૬
૮૪	૨૭૫૪	૨૪૬
૮૫	૫૦૧	૨૪૬
૮૬	૮૬૭	૨૪૬
૮૭	૬૪૦૧	૨૪૬
૮૮	૧૭૦૭	નદી પેકી
૮૯	૭૪૦૪	નદી પેકી
૯૦	૮૬૮૮	નદી પેકી
૯૧	૪૮૮૧	નદી પેકી
૯૨	૯૭૦૨	નદી પેકી
૯૩	૧૨૧૨૨	૨૪૬
૯૪	૪૪૭૪	૨૪૬
૯૫	૨૩૩૫	૨૪૬
કુલ:-	૬૦૫૫૦૫	

*[Signature]*  
27.2.2012

*[Signature]*  
21.2.2012



સરકારી કામે  
ખરી નકલ

હેડ ક્વાર્ટર આસિસ્ટન્ટ  
જિલ્લા ઇન્સ્પેક્ટર  
જમીન રેકર્ડસ, સુરત.



मोडेल - गलेडी ता. मजुरा छः सुरतना ना जीगा तणावनी माडीती दशावतु पत्रक			मोडेल - गलेडी ता. मजुरा छः सुरतना ना जीगा तणावनी माडीती दशावतु पत्रक		
तणाव नं	तणावनु क्षेत्रक्षण	ब्लोक नं.बर	तणाव नं	तणावनु क्षेत्रक्षण	ब्लोक नं.बर
१	५६१८	४८३	४१	७४२२	४८३
२	७७५२	४८३	४२	७३८८	४८३
३	४०३५	४८३	४३	१२६४५	४८३
४	३५३४	४८३	४४	८७६६	४८३
५	८६१२	४८३	४५	४६४२	४८३
६	८७०७	४८३	४६	७६४८	४८३
७	५१०४	४८३	४७	४२२१	४८३
८	८४०३	४८३	४८	७८६४	४८३
९	८४२३	४८३	४९	११८६४	४८३
१०	८२०७	४८३	५०	११२६३	४८३
११	१२७७१	४८३	५१	८५५१	४८३
१२	१०४६८	४८३	५२	८२०४	४८३
१३	६२१५	४८३	५३	७८३५	४८३
१४	७४६८	४८३	५४	१८४८	४८३
१५	६७४७	४८३	५५	३७४४	४८३
१६	५५१८	४८३	५६	७१८१	४८३
१७	२४१८	४८३	५७	८१३२	४८३
१८	७८७६	४८३	५८	८११७	४८३
१९	७२८५	४८३	५९	८३८२	४८३
२०	४१८४	४८३	६०	८३७२	४८३
२१	६८८३	४८३	६१	७८५४	४८३
२२	२०८४	४८३	६२	६२०४	४८३
२३	७१६६	४८३	६३	७८५७	४८३
२४	७७१८	४८३	६४	८८५६	४८३
२५	६३२२	४८३	६५	८५५४	४८३
२६	२०८५	४८३	६६	७८८	४८३
२७	४११६	४८३	६७	१६८७	४८३
२८	५३०१	४८३	६८	४८११	४८३
२९	६८८६	४८३	६९	५६३८	४८३
३०	७४८२	४८३	७०	५४५८	४८३
३१	५५५६	४८३	७१	४८७१	४८३
३२	१८०७	४८३	७२	१०८३५	४८३
३३	४२७१	४८३	७३	८३४५	४८३
३४	२२५७	४८३	७४	३८२६	४८३
३५	१८१३	४८३	७५	१७०२	४८३
३६	४३१३	४८३	७६	७१८५	४८३
३७	७४४५	४८३	७७	८१३३	४८३
३८	७३८६	४८३	७८	७३१२	४८३
३९	४८६८	४८३	७९	७५०५	४८३
४०	५७०८	४८३	८०	१००८५	४८३



મોજೆ: - ગભેણી તા.મજુરા છ: સુરતના ના ઝીગા તળાવની માહીતી દર્શાવતુ પત્રક			મોજે: - ગભેણી તા.મજુરા છ: સુરતના ના ઝીગા તળાવની માહીતી દર્શાવતુ પત્રક		
તળાવ નં	તળાવનુ ક્ષેત્રફળ	બ્લોક નંબર	તળાવ નં	તળાવનુ ક્ષેત્રફળ	બ્લોક નંબર
૮૧	૧૦૩૫૬	૪૮૩	૧૨૧	૯૯૫	૪૮૩
૮૨	૬૮૬૩	૪૮૩	૧૨૨	૮૬૮૦	૪૮૩
૮૩	૪૦૫૫	૪૮૩	૧૨૩	૫૩૦૫	૪૮૩
૮૪	૩૧૭૩	૪૮૩	૧૨૪	૧૧૧૭	૪૮૩
૮૫	૭૫૫૦	૪૮૩	૧૨૫	૯૬૪૨	૪૮૩
૮૬	૪૪૪૧	૪૮૩	૧૨૬	૪૩૪૮	૪૮૩
૮૭	૬૫૪૦	૪૮૩	૧૨૭	૧૯૧	૪૮૩
૮૮	૭૯૯૯	૪૮૩	૧૨૮	૨૫૪૮	૪૮૩
૮૯	૨૩૯૯	૪૮૩	૧૨૯	૧૧૮૬૮	૪૮૩
૯૦	૪૩૨૫	૪૮૩	૧૩૦	૬૦૮૯	૪૮૩
૯૧	૫૦૭૩	૪૮૩	૧૩૧	૬૨૬૮	૪૮૩
૯૨	૮૨૬૬	૪૮૩	૧૩૨	૭૨૧૭	૪૮૩
૯૩	૭૬૫૨	૪૮૩	૧૩૩	૨૮૩૫	૪૮૩
૯૪	૩૧૮૩	૪૮૩	૧૩૪	૮૭૫૨	૪૮૩
૯૫	૮૯૫૪	૪૮૩	૧૩૫	૧૦૦૬૧	૪૮૩
૯૬	૭૬૨૨	૪૮૩	૧૩૬	૧૦૬૮૯	૪૮૩
૯૭	૭૪૩૩	૪૮૩	૧૩૭	૧૧૮૩૪	૪૮૩
૯૮	૬૧૭૫	૪૮૩	૧૩૮	૮૫૬૮	૪૮૩
૯૯	૮૬૭૩	૪૮૩	૧૩૯	૮૭૩૮	૪૮૩
૧૦૦	૮૬૩૯	૪૮૩	૧૪૦	૮૭૧૩	૪૮૩
૧૦૧	૮૭૧૧	૪૮૩	૧૪૧	૯૦૬૧	૪૮૩
૧૦૨	૮૩૯૯	૪૮૩	૧૪૨	૯૪૨૦	૪૮૩
૧૦૩	૪૬૦૩	૪૮૩	૧૪૩	૯૩૪૨	૪૮૩
૧૦૪	૮૬૮૧	૪૮૩	૧૪૪	૩૩૧૧	૪૮૩
૧૦૫	૭૩૩૧	૪૮૩	૧૪૫	૮૭૯૬	૪૮૩
૧૦૬	૯૩૬૩	૪૮૩	૧૪૬	૭૦૨૬	૪૮૩
૧૦૭	૭૫૮૬	૪૮૩	૧૪૭	૬૬૭૪	૪૮૩
૧૦૮	૮૭૧૭	૪૮૩	૧૪૮	૭૧૩૩	૪૮૩
૧૦૯	૧૦૬૦૭	૪૮૩	૧૪૯	૬૮૭૩	૪૮૩
૧૧૦	૧૦૮૮૧	૪૮૩	૧૫૦	૬૨૫૭	૪૮૩
૧૧૧	૧૦૩૪૪	૪૮૩	૧૫૧	૬૨૮૫	૪૮૩
૧૧૨	૭૮૭૯	૪૮૩	૧૫૨	૬૯૧૬	૪૮૩
૧૧૩	૧૫૦૯૧	૪૮૩	૧૫૩	૬૯૯૩	૪૮૩
૧૧૪	૧૪૪૭૬	૪૮૩	૧૫૪	૫૫૨૯	૪૮૩
૧૧૫	૧૪૮૩૫	૪૮૩	૧૫૫	૫૩૭૬	૪૮૩
૧૧૬	૧૪૪૦૨	૪૮૩	૧૫૬	૬૩૯૨	૪૮૩
૧૧૭	૧૪૪૮૧	૪૮૩	૧૫૭	૮૯૪૯	૪૮૩
૧૧૮	૧૧૩૫૮	૪૮૩	૧૫૮	૯૨૨૫	૪૮૩
૧૧૯	૧૧૧૮૧	૪૮૩	૧૫૯	૯૪૧૩	૪૮૩
૧૨૦	૧૧૯૮૪	૪૮૩	૧૬૦	૮૫૩૩	૪૮૩



મોજೆ: - ગલેશી તા.મજુરા છ: સુરતના ના ઝીગા તળાવની માહીતી દર્શાવતુ પત્રક			મોજે: - ગલેશી તા.મજુરા છ: સુરતના ના ઝીગા તળાવની માહીતી દર્શાવતુ પત્રક		
તળાવ નં	તળાવનુ સેત્રક્ષણ	બ્લોક નંબર	તળાવ નં	તળાવનુ સેત્રક્ષણ	બ્લોક નંબર
૧૬૧	૮૪૭૯	૪૮૩	૨૦૧	૩૩૭૩	૪૮૩
૧૬૨	૭૦૨૭	૪૮૩	૨૦૨	૪૨૮૧	૪૮૩
૧૬૩	૮૩૪૬	૪૮૩	૨૦૩	૭૭૫૦	૪૮૩
૧૬૪	૮૦૫૧	૪૮૩	૨૦૪	૭૩૦૬	૪૮૩
૧૬૫	૭૬૮૦	૪૮૩	૨૦૫	૭૦૮૬	૪૮૩
૧૬૬	૮૦૨૬	૪૮૩	૨૦૬	૫૯૮૨	૪૮૩
૧૬૭	૮૪૦૪	૪૮૩	૨૦૭	૬૬૮૪	૪૮૩
૧૬૮	૭૭૮૬	૪૮૩	૨૦૮	૮૩૧૪	૪૮૩
૧૬૯	૭૮૨૮	૪૮૩	૨૦૯	૮૬૫૨	૪૮૩
૧૭૦	૮૩૧૭	૪૮૩	૨૧૦	૮૫૧૭	૪૮૩
૧૭૧	૬૪૭૫	૪૮૩	૨૧૧	૭૯૩૬	૪૮૩
૧૭૨	૬૩૮૭	૪૮૩	૨૧૨	૮૩૨૯	૪૮૩
૧૭૩	૮૦૨૯	૪૮૩	૨૧૩	૧૦૧૨૦	૪૮૩
૧૭૪	૭૨૯૩	૪૮૩	૨૧૪	૮૮૫૧	૪૮૩
૧૭૫	૭૫૪૭	૪૮૩	૨૧૫	૧૦૩૪૬	૪૮૩
૧૭૬	૮૬૦૯	૪૮૩	૨૧૬	૧૧૦૧૦	૪૮૩
૧૭૭	૧૩૦૫૯	૪૮૩	૨૧૭	૧૧૧૯૪	૪૮૩
૧૭૮	૧૦૧૦૬	૪૮૩	૨૧૮	૯૬૬૨	૪૮૩
૧૭૯	૭૬૫૧	૪૮૩	૨૧૯	૯૨૨૬	૪૮૩
૧૮૦	૮૦૪૧	૪૮૩	૨૨૦	૧૦૩૫૬	૪૮૩
૧૮૧	૮૯૫૧	૪૮૩	૨૨૧	૧૧૭૭૫	૪૮૩
૧૮૨	૮૭૫૫	૪૮૩	૨૨૨	૧૦૩૯૩	૪૮૩
૧૮૩	૧૦૩૪૪	૪૮૩	૨૨૩	૮૮૨૪	૪૮૩
૧૮૪	૧૧૪૧૦	૪૮૩	૨૨૪	૮૬૫૫	૪૮૩
૧૮૫	૮૪૫૮	૪૮૩	૨૨૫	૧૧૬૩૭	૪૮૩
૧૮૬	૭૮૧૨	૪૮૩	૨૨૬	૮૩૧૬	૪૮૩
૧૮૭	૮૨૯૯	૪૮૩	૨૨૭	૪૧૮૩	૪૮૩
૧૮૮	૮૮૬૭	૪૮૩	૨૨૮	૫૦૬૮	૪૮૩
૧૮૯	૬૪૭૧	૪૮૩	૨૨૯	૮૬૦૧	૪૮૩
૧૯૦	૫૩૬૧	૪૮૩	૨૩૦	૯૪૬૬	૪૮૩
૧૯૧	૬૪૭૩	૪૮૩	૨૩૧	૧૦૬૮૨	૪૮૩
૧૯૨	૩૦૯૪	૪૮૩	૨૩૨	૧૧૭૫૧	૪૮૩
૧૯૩	૧૯૨૨	૪૮૩	૨૩૩	૬૪૨૪	૪૮૩
૧૯૪	૫૭૮૨	૪૮૩	૨૩૪	૫૯૫૪	૪૮૩
૧૯૫	૯૨૯૧	૪૮૩	૨૩૫	૫૮૪૬	૪૮૩
૧૯૬	૮૨૪૬	૪૮૩	૨૩૬	૫૯૫૪	૪૮૩
૧૯૭	૮૫૨૮	૪૮૩	૨૩૭	૫૬૯૧	૪૮૩
૧૯૮	૮૫૭૮	૪૮૩	૨૩૮	૫૩૦૪	૪૮૩
૧૯૯	૭૯૦૨	૪૮૩	૨૩૯	૫૪૪૬	૪૮૩
૨૦૦	૮૩૨૧	૪૮૩	૨૪૦	૫૫૯૦	૪૮૩



મોજો: - ગભેરી તા.મજુરા છઃ સુરતના ના ઝીંગા તળાવની માહિતી દર્શાવતું પત્રક			મોજો: - ગભેરી તા.મજુરા છઃ સુરતના ના ઝીંગા તળાવની માહિતી દર્શાવતું પત્રક		
તળાવ નં	તળાવનું ક્ષેત્રફળ	બ્લોક નંબર	તળાવ નં	તળાવનું ક્ષેત્રફળ	બ્લોક નંબર
૨૪૧	૫૮૨૮	૪૮૩	૨૮૧	૧૬૫૦૬	૪૮૩
૨૪૨	૬૦૧૦	૪૮૩	૨૮૨	૯૧૩૯	૪૮૩
૨૪૩	૧૦૦૦૪	૪૮૩	૨૮૩	૮૧૨૦	૪૮૩
૨૪૪	૧૦૫૬૯	૪૮૩	૨૮૪	૭૧૨૨	૪૮૩
૨૪૫	૯૬૩૩	૪૮૩	૨૮૫	૭૪૧૬	૪૮૩
૨૪૬	૬૧૦૦	૪૮૩	૨૮૬	૭૦૮૨	૪૮૩
૨૪૭	૪૮૫૬	૪૮૩	૨૮૭	૧૬૬૬	૪૮૩
૨૪૮	૧૦૪૦૩	૪૮૩	૨૮૮	૮૪૮૫	૪૮૩
૨૪૯	૫૫૫૭	૪૮૩	૨૮૯	૯૧૦૮	૪૮૩
૨૫૦	૫૯૪૫	૪૮૩	૨૯૦	૯૧૪૦	૪૮૩
૨૫૧	૧૨૮૧૫	૪૮૩	૨૯૧	૮૮૭૧	૪૮૩
૨૫૨	૧૦૧૨૦	૪૮૩	૨૯૨	૧૧૨૨૦	૪૮૩
૨૫૩	૧૦૫૫૬	૪૮૩	૨૯૩	૧૧૪૪૫	૪૮૩
૨૫૪	૯૩૪૨	૪૮૩	૨૯૪	૧૦૨૮૦	૪૮૩
૨૫૫	૧૦૪૧૬	૪૮૩	૨૯૫	૮૦૦૦	૪૮૩
૨૫૬	૧૦૬૫૩	૪૮૩	૨૯૬	૯૫૨૮	૪૮૩
૨૫૭	૯૪૭૯	૪૮૩	૨૯૭	૯૬૦૨	૪૮૩
૨૫૮	૮૮૫૩	૪૮૩	૨૯૮	૧૦૦૭૩	૪૮૩
૨૫૯	૧૦૮૬૭	૪૮૩	૨૯૯	૧૧૬૪૯	૪૮૩
૨૬૦	૧૦૫૩૯	૪૮૩	૩૦૦	૧૧૨૮૭	૪૮૩
૨૬૧	૯૪૭૯	૪૮૩	૩૦૧	૧૧૩૦૦	૪૮૩
૨૬૨	૧૦૫૮૧	૪૮૩	૩૦૨	૧૧૩૩૮	૪૮૩
૨૬૩	૧૧૩૯૫	૪૮૩	૩૦૩	૧૦૭૪૨	૪૮૩
૨૬૪	૧૧૧૭૬	૪૮૩	૩૦૪	૧૦૭૫૬	૪૮૩
૨૬૫	૧૧૯૧૮	૪૮૩	૩૦૫	૧૦૪૬૭	૪૮૩
૨૬૬	૮૮૯૧	૪૮૩	૩૦૬	૧૦૬૩૪	૪૮૩
૨૬૭	૪૦૧૯	૪૮૩	૩૦૭	૯૧૯૬	૪૮૩
૨૬૮	૯૩૦૨	૪૮૩	૩૦૮	૯૪૩૪	૪૮૩
૨૬૯	૧૦૭૯૯	૪૮૩	૩૦૯	૫૩૦૭	૪૮૩
૨૭૦	૧૨૩૧૨	૪૮૩	૩૧૦	૭૭૭૮	૪૮૩
૨૭૧	૧૦૧૮૮	૪૮૩	૩૧૧	૯૨૭૦	૪૮૩
૨૭૨	૭૯૭૩	૪૮૩	૩૧૨	૧૧૨૩૨	૪૮૩
૨૭૩	૬૮૧૧	૪૮૩	૩૧૩	૧૨૬૮૪	૪૮૩
૨૭૪	૬૬૭૬	૪૮૩	૩૧૪	૧૧૭૬૬	૪૮૩
૨૭૫	૭૭૬૦	૪૮૩	૩૧૫	૧૦૫૫૫	૪૮૩
૨૭૬	૯૭૩૫	૪૮૩	૩૧૬	૯૯૧૩	૪૮૩
૨૭૭	૮૭૯૫	૪૮૩	૩૧૭	૯૪૬૦	૪૮૩
૨૭૮	૧૦૫૮૬	૪૮૩	૩૧૮	૧૦૪૪૬	૪૮૩
૨૭૯	૪૯૬૯	૪૮૩	૩૧૯	૧૨૮૨૮	૪૮૩
૨૮૦	૩૫૩૭	૪૮૩	૩૨૦	૧૦૦૪૦	૪૮૩



મોજા: - ગભેણી તા.મજુરા જી: સુરતના બ્લોક નં- ના ઝીગા તળાવની માહીતી દર્શાવતું પત્રક			મોજા: - ગભેણી તા.મજુરા જી: સુરતના બ્લોક નં- ના ઝીગા તળાવની માહીતી દર્શાવતું પત્રક		
તળાવ નં	તળાવનું ક્ષેત્રફળ	બ્લોક નંબર	તળાવ નં	તળાવનું ક્ષેત્રફળ	બ્લોક નંબર
૩૨૧	૯૪૩૭	૪૮૩	૩૬૧	૯૧૦૦	૪૮૩
૩૨૨	૧૧૫૯૨	૪૮૩	૩૬૨	૭૦૪૮	૪૮૩
૩૨૩	૧૧૧૯૧	૪૮૩	૩૬૩	૧૫૪૪૪	૪૮૩
૩૨૪	૧૧૩૦૪	૪૮૩	૩૬૪	૧૫૯૦	૪૮૩
૩૨૫	૧૧૧૨૪	૪૮૩	૩૬૫	૨૬૧૫	૪૮૩
૩૨૬	૧૧૨૦૭	૪૮૩	૩૬૬	૨૫૪૮	૪૮૩
૩૨૭	૫૯૭૭	૪૮૩	૩૬૭	૨૬૧૩	૪૮૩
૩૨૮	૭૮૪૫	૪૮૩	૩૬૮	૧૧૫૫૬	૪૮૩
૩૨૯	૧૫૧૫૮	૪૮૩	૩૬૯	૧૦૬૭૩	૪૮૩
૩૩૦	૧૪૨૮૫	૪૮૩	૩૭૦	૬૩૧૪	૪૮૩
૩૩૧	૧૫૦૦૧	૪૮૩	૩૭૧	૭૫૫૩	૪૮૩
૩૩૨	૧૪૬૭૯	૪૮૩	૩૭૨	૮૨૬૯	૪૮૩
૩૩૩	૧૩૨૬૭	૪૮૩	૩૭૩	૧૯૧૧	૪૮૩
૩૩૪	૧૩૩૫૯	૪૮૩	૩૭૪	૩૫૫	૪૮૩
૩૩૫	૧૪૬૫૯	૪૮૩	૩૭૫	૧૪૨૧	૪૮૩
૩૩૬	૧૨૦૫૪	૪૮૩	૩૭૬	૧૦૮૫૭	૪૮૩
૩૩૭	૧૨૬૦૩	૪૮૩	૩૭૭	૧૧૦૮	૪૮૩
૩૩૮	૧૨૫૪૬	૪૮૩	૩૭૮	૬૩૯૭	૪૮૩
૩૩૯	૧૨૯૮૫	૪૮૩	૩૭૯	૯૪૭૫	૪૮૩
૩૪૦	૧૧૭૨૯	૪૮૩	૩૮૦	૭૨૩૩	૪૮૩
૩૪૧	૧૧૮૭૮	૪૮૩	૩૮૧	૬૮૪૫	૪૮૩
૩૪૨	૮૩૨૦	૪૮૩	૩૮૨	૬૩૮૬	૪૮૩
૩૪૩	૮૪૫૧	૪૮૩	૩૮૩	૨૩૧૨	૪૮૩
૩૪૪	૬૯૬૪	૪૮૩	૩૮૪	૫૬૧૯	૪૮૩
૩૪૫	૮૦૩૫	૪૮૩	૩૮૫	૫૮૮૪	૪૮૩
૩૪૬	૮૩૭૯	૪૮૩	૩૮૬	૭૧૪૨	૪૮૩
૩૪૭	૬૮૧૨	૪૮૩	૩૮૭	૬૫૩૦	૪૮૩
૩૪૮	૬૨૨૭	૪૮૩	૩૮૮	૯૧૪૭	૪૮૩
૩૪૯	૮૫૨૩	૪૮૩	૩૮૯	૧૦૦૪૩	૪૮૩
૩૫૦	૭૫૨૬	૪૮૩	૩૯૦	૫૯૫૯	૪૮૩
૩૫૧	૭૦૬૧	૪૮૩	૩૯૧	૪૮૪૯	૪૮૩
૩૫૨	૯૯૫૮	૪૮૩	૩૯૨	૭૧૫૫	૪૮૩
૩૫૩	૧૧૩૫	૪૮૩	૩૯૩	૫૧૯	૪૮૩
૩૫૪	૫૦૫૪	૪૮૩	૩૯૪	૬૯૧૫	૪૮૩
૩૫૫	૮૨૮૬	૪૮૩	૩૯૫	૪૦૭૧	૪૮૩
૩૫૬	૫૯૪૩	૪૮૩	૩૯૬	૨૬૭૮	૪૮૩
૩૫૭	૬૪૨૧	૪૮૩	૩૯૭	૫૨૧	૪૮૩
૩૫૮	૮૨૨૧	૪૮૩	૩૯૮	૫૭૦૦	૪૮૩
૩૫૯	૬૮૫૨	૪૮૩	૩૯૯	૮૧૫૬	૪૮૩
૩૬૦	૧૫૯૪૭	૪૮૩	૪૦૦	૮૦૬૩	૪૮૩



મોજે: - ગભેણી તા.મજુરા જી: સુરતના બ્લોક નં- ના ઝીગા તળાવની માહીતી દર્શાવતુ પત્રક			મોજે: - ગભેણી તા.મજુરા જી: સુરતના બ્લોક નં- ના ઝીગા તળાવની માહીતી દર્શાવતુ પત્રક		
તળાવ નં	તળાવનુ ક્ષેત્રકળ	બ્લોક નંબર	તળાવ નં	તળાવનુ ક્ષેત્રકળ	બ્લોક નંબર
૪૦૧	૮૦૭૦	૪૮૩	૪૪૧	૭૬૯૧	૪૮૩
૪૦૨	૪૩૧૯	૪૮૩	૪૪૨	૭૦૧૧	૪૮૩
૪૦૩	૧૩૩૬૫	૪૮૩	૪૪૩	૧૧૫૧૬	૪૮૩
૪૦૪	૧૭૭૩	૪૮૩	૪૪૪	૨૭૮૬	૪૮૩
૪૦૫	૨૦૦૧	૪૮૩	૪૪૫	૫૦૬૭	૪૮૩
૪૦૬	૬૨૫	૪૮૩	૪૪૬	૮૪૨૨	૪૮૩
૪૦૭	૬૮૬૯	૪૮૩	૪૪૭	૯૦૪૨	૪૮૩
૪૦૮	૭૨૩૯	૪૮૩	૪૪૮	૮૭૭૩	૪૮૩
૪૦૯	૭૧૧૪	૪૮૩	૪૪૯	૮૬૬૩	૪૮૩
૪૧૦	૬૩૦	૪૮૩	૪૫૦	૧૦૨૧૧	૪૮૩
૪૧૧	૮૨૨૭	૪૮૩	૪૫૧	૧૧૨૨૬	૪૮૩
૪૧૨	૨૦૮૧	૪૮૩	૪૫૨	૧૨૨૮૬	૪૮૩
૪૧૩	૧૭૫૮	૪૮૩	૪૫૩	૧૨૦૨૦	૪૮૩
૪૧૪	૯૬૭૯	૪૮૩	૪૫૪	૧૧૩૧૮	૪૮૩
૪૧૫	૪૩૩૪	૪૮૩	૪૫૫	૧૨૨૯૬	૪૮૩
૪૧૬	૭૭૫૫	૪૮૩	૪૫૬	૧૧૦૬૬	૪૮૩
૪૧૭	૫૫૬૩	૪૮૩	૪૫૭	૧૨૩૧૪	૪૮૩
૪૧૮	૧૦૯૩૮	૪૮૩	૪૫૮	૧૨૬૭૬	૪૮૩
૪૧૯	૧૦૬૬૪	૪૮૩	૪૫૯	૧૨૮૦૬	૪૮૩
૪૨૦	૯૬૯૪	૪૮૩	૪૬૦	૩૪૩૩	૪૮૩
૪૨૧	૧૦૧૦૮	૪૮૩	૪૬૧	૫૭૬૩	૪૮૩
૪૨૨	૧૦૩૧૭	૪૮૩	૪૬૨	૫૨૩૭	૪૮૩
૪૨૩	૫૩૫૭	૪૮૩	૪૬૩	૧૦૦૪૧	૪૮૩
૪૨૪	૪૨૭૩	૪૮૩	૪૬૪	૬૦૧૫	૪૮૩
૪૨૫	૬૧૬	૪૮૩	૪૬૫	૯૦૩૨	૪૮૩
૪૨૬	૫૨૩	૪૮૩	૪૬૬	૮૩૭૫	૪૮૩
૪૨૭	૧૦૧૨૯	૪૮૩	૪૬૭	૪૬૧૪	૪૮૩
૪૨૮	૧૦૪૧૧	૪૮૩	૪૬૮	૯૧૦૨	૪૮૩
૪૨૯	૨૭૯૨	૪૮૩	૪૬૯	૫૫૪૭	૪૮૩
૪૩૦	૨૭૭૭	૪૮૩	૪૭૦	૭૫૭૩	૪૮૩
૪૩૧	૪૯૨૩	૪૮૩	૪૭૧	૭૩૯૬	૪૮૩
૪૩૨	૪૯૬૮	૪૮૩	૪૭૨	૧૦૬૩૧	૪૮૩
૪૩૩	૯૫૨૨	૪૮૩	૪૭૩	૯૬૧૨	૪૮૩
૪૩૪	૩૭૪૫	૪૮૩	૪૭૪	૯૭૭૪	૪૮૩
૪૩૫	૬૦૭	૪૮૩	૪૭૫	૯૮૪૩	૪૮૩
૪૩૬	૭૨૨૯	૪૮૩	૪૭૬	૧૨૨૬૧	૪૮૩
૪૩૭	૭૦૭૯	૪૮૩	૪૭૭	૧૪૬૭	૪૮૩
૪૩૮	૬૨૪૧	૪૮૩	૪૭૮	૯૬૫૧	૪૮૩
૪૩૯	૭૩૦૯	૪૮૩	૪૭૯	૯૦૬૫	૪૮૩
૪૪૦	૭૦૨૨	૪૮૩	૪૮૦	૪૭૪૮	૪૮૩



મોજે: - ગભેલી તા.મજુરા જી: સુરતના ના ઝીગા તળાવની માહીતી દર્શાવતુ પત્રક			મોજે: - ગભેલી તા.મજુરા જી: સુરતના ના ઝીગા તળાવની માહીતી દર્શાવતુ પત્રક		
તળાવ નં	તળાવનું ક્ષેત્રફળ	બ્લોક નંબર	તળાવ નં	તળાવનું ક્ષેત્રફળ	બ્લોક નંબર
૪૮૧	૮૯૬૬	૪૮૩	૫૨૧	૬૭૦૧	૪૮૩
૪૮૨	૪૮૫૯	૪૮૩	૫૨૨	૮૪૮૯	૪૮૩
૪૮૩	૧૧૦૭૩	૪૮૩	૫૨૩	૯૬૭૫	૪૮૩
૪૮૪	૧૦૯૧૮	૪૮૩	૫૨૪	૧૦૮૪૦	૪૮૩
૪૮૫	૧૪૩૬૫	૪૮૩	૫૨૫	૯૬૨૧	૪૮૩
૪૮૬	૧૬૮૫૧	૪૮૩	૫૨૬	૯૯૩૩	૪૮૩
૪૮૭	૧૦૩૦૮	૪૮૩	૫૨૭	૪૨૯૭	૪૮૩
૪૮૮	૬૪૮૯	૪૮૩	૫૨૮	૪૨૧૨	૪૮૩
૪૮૯	૮૦૩૧	૪૮૩	૫૨૯	૯૯૧૪	૪૮૩
૪૯૦	૫૫૮૭	૪૮૩	૫૩૦	૯૧૯૭	૪૮૩
૪૯૧	૮૦૨૪	૪૮૩	૫૩૧	૮૧૬૯	૪૮૩
૪૯૨	૧૦૭૯૩	૪૮૩	૫૩૨	૬૨૧૨	૪૮૩
૪૯૩	૪૪૨૯	૪૮૩	૫૩૩	૧૦૪૧	૪૮૩
૪૯૪	૪૯૫૯	૪૮૩	૫૩૪	૧૦૩૩૮	૪૮૩
૪૯૫	૫૭૭૪	૪૮૩	૫૩૫	૮૧૩૪	૪૮૩
૪૯૬	૪૯૫૩	૪૮૩	૫૩૬	૧૦૧૮૪	૪૮૩
૪૯૭	૫૦૪૫	૪૮૩	૫૩૭	૩૪૬૬	૪૮૩
૪૯૮	૬૪૬૩	૪૮૩	૫૩૮	૪૦૨૩	૪૮૩
૪૯૯	૪૧૨૪	૪૮૩	૫૩૯	૦૨૦૬	૪૮૩
૫૦૦	૧૩૨૭	૪૮૩	૫૪૦	૦૯૨૬	૪૮૩
૫૦૧	૪૫૫૨	૪૮૩	૫૪૧	૭૫૩૬	૪૮૩
૫૦૨	૭૬૭૩	૪૮૩	૫૪૨	૮૦૧૨	૪૮૩
૫૦૩	૨૦૫૧	૪૮૩	૫૪૩	૨૬૨૯	૪૮૩
૫૦૪	૭૦૭૫	૪૮૩	૫૪૪	૩૧૨૯	૪૮૩
૫૦૫	૨૫૧૧૧	૪૮૩	૫૪૫	૬૬૭૩	૪૮૩
૫૦૬	૩૫૨૪	૪૮૩	૫૪૬	૯૨૪૫	૪૮૩
૫૦૭	૭૭૨૦	૪૮૩	૫૪૭	૫૨૬૫	૪૮૩
૫૦૮	૭૨૯૩	૪૮૩	૫૪૮	૬૧૨૨	૪૮૩
૫૦૯	૫૩૬૫	૪૮૩	૫૪૯	૧૫૬૫	૪૮૩
૫૧૦	૨૫૭૪	૪૮૩	૫૫૦	૨૪૪૭	૪૮૩
૫૧૧	૩૪૨૩	૪૮૩	૫૫૧	૧૦૫૦૧	૪૮૩
૫૧૨	૫૭૪૫	૪૮૩	૫૫૨	૭૭૫૫	૪૮૩
૫૧૩	૬૩૬૬	૪૮૩	૫૫૩	૭૧૨૭	૪૮૩
૫૧૪	૭૦૦૭	૪૮૩	૫૫૪	૭૨૭૭	૪૮૩
૫૧૫	૬૯૫૪	૪૮૩	૫૫૫	૭૨૭૭	૪૮૩
૫૧૬	૭૭૭૭	૪૮૩	૫૫૬	૭૪૪૭	૪૮૩
૫૧૭	૨૩૨૮	૪૮૩	૫૫૭	૫૩૩૭	૪૮૩
૫૧૮	૩૨૨૮	૪૮૩	૫૫૮	૬૧૨૨	૪૮૩
૫૧૯	૫૭૭૭	૪૮૩	૫૫૯	૭૬૪૭	૪૮૩
૫૨૦	૨૬૨૫	૪૮૩	૫૬૦	૭૧૭૭	૪૮૩



મોજા: - ગભેશી તા.મજુરા જા: સુરતના ના ઝીગા તળાવની માહિતી દર્શાવતું પત્રક			મોજા: - ગભેશી તા.મજુરા જા: સુરતના ના ઝીગા તળાવની માહિતી દર્શાવતું પત્રક		
તળાવ નં	તળાવનું ક્ષેત્રફળ	બ્લોક નંબર	તળાવ નં	તળાવનું ક્ષેત્રફળ	બ્લોક નંબર
૫૬૧	૨૫૮૩	૪૮૩	૬૦૧	૭૭૯૮	૪૮૫
૫૬૨	૭૪૯૮	૪૮૩	૬૦૨	૬૭૯૬	૪૮૫
૫૬૩	૨૪૨૩	૪૮૩	૬૦૩	૭૭૯૫	૪૮૫
૫૬૪	૩૨૨૨	૪૮૩	૬૦૪	૭૮૬૭	૪૮૫
૫૬૫	૬૨૯૫	૪૮૩	૬૦૫	૭૯૩૬	૪૮૫
૫૬૬	૮૩૮૪	૪૮૩	૬૦૬	૭૬૩૭	૪૮૫
૫૬૭	૬૨૧૪	૪૮૩	૬૦૭	૮૨૫૧	૪૮૫
૫૬૮	૫૩૯૪	૪૮૩	૬૦૮	૮૬૨૮	૪૮૫
૫૬૯	૪૫૬૯	૪૮૩	૬૦૯	૮૨૨૦	૪૮૫
૫૭૦	૪૨૦૪	૪૮૩	૬૧૦	૭૫૮૨	૪૮૫
૫૭૧	૫૫૫૮	૪૮૩	૬૧૧	૨૯૩૩	૪૮૫
૫૭૨	૮૮૭૦	૪૮૩	૬૧૨	૫૧૭૩	૪૮૫
૫૭૩	૯૮૯૨	૪૮૩	૬૧૩	૮૫૫૯	૪૮૫
૫૭૪	૬૩૪૨	૪૮૩	૬૧૪	૮૭૪૦	૪૮૫
૫૭૫	૫૪૯૭	૪૮૩	૬૧૫	૮૬૨૮	૪૮૫
૫૭૬	૫૪૬૫	૪૮૩	૬૧૬	૭૯૧૨	૪૮૫
૫૭૭	૫૨૩૮	૪૮૩	૬૧૭	૮૦૪૬	૪૮૫
૫૭૮	૪૬૩૬	૪૮૩	૬૧૮	૮૩૪૩	૪૮૫
૫૭૯	૫૧૩૭	૪૮૩	૬૧૯	૮૭૫૪	૪૮૫
૫૮૦	૭૭૬૧	૪૮૩	૬૨૦	૮૮૧૧	૪૮૫
૫૮૧	૪૦૭૦	૪૮૩	૬૨૧	૩૬૭૭	૪૮૫
૫૮૨	૭૯૨૪	૪૮૩	૬૨૨	૪૦૬૮	૪૮૫
૫૮૩	૮૦૨૭	૪૮૩	૬૨૩	૬૭૨	નદી પેડી
૫૮૪	૨૬૦૦	૪૮૩	૬૨૪	૧૦૩૭	નદી પેડી
૫૮૫	૭૭૨૬	૪૮૩	૬૨૫	૨૭૨૦	નદી પેડી
૫૮૬	૧૪૬૮૮	૪૮૩	૬૨૬	૨૪૪૪	નદી પેડી
૫૮૭	૭૩૪૭	૪૮૩	૬૨૭	૮૨૧૩	નદી પેડી
૫૮૮	૮૬૮૯	૪૮૩	૬૨૮	૬૯૩૯	નદી પેડી
૫૮૯	૮૪૬૪	૪૮૩	૬૨૯	૧૦૬૮૨	નદી પેડી
૫૯૦	૭૯૪૫	૪૮૩	૬૩૦	૫૨૪૪	નદી પેડી
૫૯૧	૭૯૨૪	૪૮૩	૬૩૧	૫૮૬૪	નદી પેડી
૫૯૨	૭૬૬૪	૪૮૩	૬૩૨	૭૩૬૦	નદી પેડી
૫૯૩	૫૦૩૬	૪૮૩	૬૩૩	૫૪૨૫	નદી પેડી
૫૯૪	૧૩૭૬	૪૮૩	૬૩૪	૪૬૨૬	નદી પેડી
૫૯૫	૮૪૨૪	૪૮૩	૬૩૫	૯૩૨૦	નદી પેડી
૫૯૬	૬૭૫૯	૪૮૩	૬૩૬	૧૧૨૯૨	નદી પેડી
૫૯૭	૬૯૫૭	૪૮૩	૬૩૭	૬૯૪૧	નદી પેડી
૫૯૮	૭૧૬૭	૪૮૩	૬૩૮	૭૧૮૧	નદી પેડી
૫૯૯	૮૬૮૯	૪૮૩	૬૩૯	૭૭૨૬	નદી પેડી
૬૦૦	૭૨૮૭	૪૮૩	૬૪૦	૧૯૫૯	નદી પેડી



મોજાં: - ગલોફી તા.મજુરા જી: સુરતાના બ્લોક નં- ના ઝીગા તળાવની માહિતી દર્શાવતું પત્રક			મોજાં: - ગલોફી તા.મજુરા જી: સુરતાના બ્લોક નં- ના ઝીગા તળાવની માહિતી દર્શાવતું પત્રક		
તળાવ નં	તળાવનું ક્ષેત્રફળ	બ્લોક નંબર	તળાવ નં	તળાવનું ક્ષેત્રફળ	બ્લોક નંબર
૬૪૧	૭૨૯૩	નદી પેડી	૬૮૧	૬૨૫૬	નદી પેડી
૬૪૨	૩૮૯૮	નદી પેડી	૬૮૨	૧૦૩૧૧	નદી પેડી
૬૪૩	૪૩૯૧	નદી પેડી	૬૮૩	૯૨૩૯	નદી પેડી
૬૪૪	૩૨૦૭	નદી પેડી	૬૮૪	૯૯૫૨	નદી પેડી
૬૪૫	૧૩૦૪	નદી પેડી	૬૮૫	૭૨૯૬	નદી પેડી
૬૪૬	૪૮૪૨	નદી પેડી	૬૮૬	૬૪૩૧	નદી પેડી
૬૪૭	૮૯૭૮	નદી પેડી	૬૮૭	૮૯૮૩	નદી પેડી
૬૪૮	૧૬૫૭	નદી પેડી	૬૮૮	૧૦૭૯૯	નદી પેડી
૬૪૯	૨૮૩૬	નદી પેડી	૬૮૯	૭૭૨૦	નદી પેડી
૬૫૦	૪૬૩૮	નદી પેડી	૬૯૦	૧૦૩૭૪	નદી પેડી
૬૫૧	૩૩૨૯	નદી પેડી	૬૯૧	૩૫૩૫	નદી પેડી
૬૫૨	૭૧૨૧	નદી પેડી	૬૯૨	૯૨૩૫	નદી પેડી
૬૫૩	૭૬૨૧	નદી પેડી	૬૯૩	૧૭૫૮	નદી પેડી
૬૫૪	૫૮૭૧	નદી પેડી	૬૯૪	૧૪૮૪૬	નદી પેડી
૬૫૫	૭૨૧૬	નદી પેડી	૬૯૫	૬૮૧૩	નદી પેડી
૬૫૬	૭૪૦૬	નદી પેડી	૬૯૬	૭૪૨૨	નદી પેડી
૬૫૭	૧૫૮૨	નદી પેડી	૬૯૭	૬૭૮૧	નદી પેડી
૬૫૮	૮૦૩૦	નદી પેડી	૬૯૮	૯૪૧૮	નદી પેડી
૬૫૯	૭૫૭૪	નદી પેડી	૬૯૯	૧૦૩૬૬	નદી પેડી
૬૬૦	૭૬૭૧	નદી પેડી	૭૦૦	૭૮૩૪	નદી પેડી
૬૬૧	૭૭૪૩	નદી પેડી	૭૦૧	૭૨૫૮	નદી પેડી
૬૬૨	૪૭૨૭	નદી પેડી	૭૦૨	૩૩૨૬	નદી પેડી
૬૬૩	૪૫૯૨	નદી પેડી	૭૦૩	૧૧૧૮૬	નદી પેડી
૬૬૪	૬૯૩૯	નદી પેડી	૭૦૪	૪૨૭૦	નદી પેડી
૬૬૫	૯૪૨૫	નદી પેડી	૭૦૫	૧૧૯૫૧	નદી પેડી
૬૬૬	૨૬૦૨	નદી પેડી	૭૦૬	૩૬૮૦	નદી પેડી
૬૬૭	૬૫૮૭	નદી પેડી	૭૦૭	૪૧૫૯	નદી પેડી
૬૬૮	૭૧૬૪	નદી પેડી	૭૦૮	૯૭૨૯	નદી પેડી
૬૬૯	૩૦૧૨	નદી પેડી	૭૦૯	૯૭૯૫	નદી પેડી
૬૭૦	૫૭૪૨	નદી પેડી	૭૧૦	૨૪૦૩	નદી પેડી
૬૭૧	૬૧૭૮	નદી પેડી	૭૧૧	૮૫૬૧	નદી પેડી
૬૭૨	૬૦૭૯	નદી પેડી	૭૧૨	૩૬૩૮	નદી પેડી
૬૭૩	૧૩૮૪	નદી પેડી	૭૧૩	૯૩૫૫	નદી પેડી
૬૭૪	૩૦૯૩	નદી પેડી	૭૧૪	૮૪૦૮	નદી પેડી
૬૭૫	૮૩૨૦	નદી પેડી	૭૧૫	૯૮૨૩	નદી પેડી
૬૭૬	૪૫૮૯	નદી પેડી	૭૧૬	૪૫૨૦	નદી પેડી
૬૭૭	૬૩૦૮	નદી પેડી	૭૧૭	૭૧૮૬	નદી પેડી
૬૭૮	૬૭૩૧	નદી પેડી	૭૧૮	૮૯૦૪	નદી પેડી
૬૭૯	૭૦૦૯	નદી પેડી	૭૧૯	૧૦૦૧૩	નદી પેડી
૬૮૦	૪૦૪૧	નદી પેડી	૭૨૦	૫૪૩૬	નદી પેડી



મોજો: - ગભેસી તા.મજુરા જી: સુરતના ના ઝીળા તળાવની માહિતી દર્શાવતું પત્રક.			મોજો: - ગભેસી તા.મજુરા જી: સુરતના ના ઝીળા તળાવની માહિતી દર્શાવતું પત્રક		
તળાવ નં	તળાવનું ક્ષેત્રફળ	બ્લોક નંબર	તળાવ નં	તળાવનું ક્ષેત્રફળ	બ્લોક નંબર
૭૨૧	૮૯૬૫	નદી પેકી	૭૬૧	૯૭૧૦	નદી પેકી
૭૨૨	૯૬૨૪	નદી પેકી	૭૬૨	૧૦૦૦૯	નદી પેકી
૭૨૩	૮૯૦૧	નદી પેકી	૭૬૩	૮૮૪૦	નદી પેકી
૭૨૪	૭૮૩૬	નદી પેકી	૭૬૪	૩૬૨૪	નદી પેકી
૭૨૫	૭૨૯૨	નદી પેકી	૭૬૫	૮૩૪૩	નદી પેકી
૭૨૬	૫૬૮૦	નદી પેકી	૭૬૬	૮૭૫૭	નદી પેકી
૭૨૭	૮૧૮૪	નદી પેકી	૭૬૭	૪૧૫૪	નદી પેકી
૭૨૮	૮૨૮૩	નદી પેકી	૭૬૮	૯૪૨૮	નદી પેકી
૭૨૯	૮૪૦૭	નદી પેકી	૭૬૯	૮૯૬૯	નદી પેકી
૭૩૦	૮૩૦૦	નદી પેકી	૭૭૦	૯૫૮૩	નદી પેકી
૭૩૧	૭૪૪૬	નદી પેકી	૭૭૧	૯૦૦૪	નદી પેકી
૭૩૨	૫૨૯૭	નદી પેકી	૭૭૨	૮૬૯૦	નદી પેકી
૭૩૩	૮૭૬૯	નદી પેકી	૭૭૩	૯૦૬૫	નદી પેકી
૭૩૪	૫૩૧	નદી પેકી	૭૭૪	૯૯૬૦	નદી પેકી
૭૩૫	૭૫૪૮	નદી પેકી	૭૭૫	૯૯૨૬	નદી પેકી
૭૩૬	૫૮૧૦	નદી પેકી	૭૭૬	૯૫૮૧	નદી પેકી
૭૩૭	૧૭૬૮	નદી પેકી	૭૭૭	૯૨૩૧	નદી પેકી
૭૩૮	૯૭૩૧	નદી પેકી	૭૭૮	૧૦૧૫૭	નદી પેકી
૭૩૯	૯૯૨૦	નદી પેકી	૭૭૯	૧૧૧૩૪	નદી પેકી
૭૪૦	૯૭૧૮	નદી પેકી	૭૮૦	૧૦૯૨૧	નદી પેકી
૭૪૧	૭૯૧૬	નદી પેકી	૭૮૧	૧૦૦૦૪	નદી પેકી
૭૪૨	૬૦૪૫	નદી પેકી	૭૮૨	૧૦૪૧૫	નદી પેકી
૭૪૩	૬૦૨૬	નદી પેકી	૭૮૩	૧૦૨૬૫	નદી પેકી
૭૪૪	૮૦૧૫	નદી પેકી	૭૮૪	૯૬૦૮	નદી પેકી
૭૪૫	૧૦૭૬૩	નદી પેકી	૭૮૫	૧૦૬૦૧	નદી પેકી
૭૪૬	૧૦૦૮૫	નદી પેકી	૭૮૬	૨૮૨૦	નદી પેકી
૭૪૭	૫૦૨૧	નદી પેકી	૭૮૭	૮૪૦૫	નદી પેકી
૭૪૮	૭૯૯૪	નદી પેકી	૭૮૮	૯૮૧૧	નદી પેકી
૭૪૯	૩૩૯૯	નદી પેકી	૭૮૯	૮૯૩૪	નદી પેકી
૭૫૦	૧૦૧૨૬	નદી પેકી	૭૯૦	૭૪૯૩	નદી પેકી
૭૫૧	૭૭૦૭	નદી પેકી	૭૯૧	૭૪૨૪	નદી પેકી
૭૫૨	૩૯૨૯	નદી પેકી	૭૯૨	૯૭૭૯	નદી પેકી
૭૫૩	૪૬૬૪	નદી પેકી	૭૯૩	૮૭૦૧	નદી પેકી
૭૫૪	૧૨૬૮૫	નદી પેકી	૭૯૪	૭૩૪૫	નદી પેકી
૭૫૫	૮૬૮૦	નદી પેકી	૭૯૫	૮૦૩૭	નદી પેકી
૭૫૬	૮૭૫૬	નદી પેકી	૭૯૬	૪૭૫૬	નદી પેકી
૭૫૭	૧૦૩૯૩	નદી પેકી	૭૯૭	૭૬૨૨	નદી પેકી
૭૫૮	૧૦૨૩૦	નદી પેકી	૭૯૮	૭૭૫૦	નદી પેકી
૭૫૯	૮૭૯૭	નદી પેકી	૭૯૯	૭૬૪૩	નદી પેકી
૭૬૦	૮૫૪૭	નદી પેકી	૮૦૦	૮૭૩૭	નદી પેકી



મોજો: - ગભેણી તા.મજુરા જો: સુરતના બ્લોક નં- ના ઝીંગા  
તળાવની માહિતી દર્શાવતું પત્રક

મોજો: - ગભેણી તા.મજુરા જો: સુરતના બ્લોક નં- ના ઝીંગા  
તળાવની માહિતી દર્શાવતું પત્રક

તળાવ નં	તળાવનું ક્ષેત્રફળ	બ્લોક નંબર	તળાવ નં	તળાવનું ક્ષેત્રફળ	બ્લોક નંબર
૮૦૧	૭૨૧૨	નદી પેકી	૮૪૧	૭૫૬૭	નદી પેકી
૮૦૨	૪૨૪૦	નદી પેકી	૮૪૨	૫૫૬૪	નદી પેકી
૮૦૩	૯૯૮૦	નદી પેકી	૮૪૩	૫૮૯૫	નદી પેકી
૮૦૪	૨૨૨૨	નદી પેકી	૮૪૪	૮૦૮૬	નદી પેકી
૮૦૫	૯૪૫૮	નદી પેકી	૮૪૫	૩૧૫૮	નદી પેકી
૮૦૬	૮૭૧૪	નદી પેકી	૮૪૬	૭૮૫૭	નદી પેકી
૮૦૭	૮૯૪૭	નદી પેકી	૮૪૭	૮૨૨૬	નદી પેકી
૮૦૮	૯૦૮૯	નદી પેકી	૮૪૮	૭૫૬૨	નદી પેકી
૮૦૯	૧૬૯૦	નદી પેકી	૮૪૯	૯૧૬૦	નદી પેકી
૮૧૦	૯૪૮૧	નદી પેકી	૮૫૦	૭૪૫૭	નદી પેકી
૮૧૧	૪૨૯૬	નદી પેકી	૮૫૧	૫૦૪૧	નદી પેકી
૮૧૨	૮૫૪૬	નદી પેકી	૮૫૨	૪૩૩૯	નદી પેકી
૮૧૩	૯૩૮૫	નદી પેકી	૮૫૩	૩૧૧૬	નદી પેકી
૮૧૪	૮૭૨૨	નદી પેકી	૮૫૪	૬૨૫૪	નદી પેકી
૮૧૫	૮૧૩૫	નદી પેકી	૮૫૫	૪૪૭૬	નદી પેકી
૮૧૬	૪૯૧૭	નદી પેકી	૮૫૬	૫૨૬૮	નદી પેકી
૮૧૭	૫૮૩૪	નદી પેકી	૮૫૭	૬૯૪૨	નદી પેકી
૮૧૮	૫૬૬૪	નદી પેકી	૮૫૮	૩૧૩૮	નદી પેકી
૮૧૯	૮૯૮૩	નદી પેકી	૮૫૯	૩૩૨૦	નદી પેકી
૮૨૦	૮૬૬૪	નદી પેકી	૮૬૦	૩૬૨૭	નદી પેકી
૮૨૧	૯૦૪૫	નદી પેકી	૮૬૧	૮૧૦૦	નદી પેકી
૮૨૨	૬૪૨૯	નદી પેકી	૮૬૨	૭૬૨૭	નદી પેકી
૮૨૩	૭૧૬૩	નદી પેકી	૮૬૩	૭૫૬૧	નદી પેકી
૮૨૪	૬૦૧૭	નદી પેકી	૮૬૪	૮૬૩૭	નદી પેકી
૮૨૫	૩૬૭૯	નદી પેકી	૮૬૫	૩૨૨૬	નદી પેકી
૮૨૬	૫૮૯૭	નદી પેકી	૮૬૬	૮૮૪૧	નદી પેકી
૮૨૭	૩૬૭૮	નદી પેકી	૮૬૭	૭૯૪૦	નદી પેકી
૮૨૮	૭૪૯૫	નદી પેકી	૮૬૮	૨૭૭૩	નદી પેકી
૮૨૯	૪૬૩૮	નદી પેકી	૮૬૯	૮૨૬૧	નદી પેકી
૮૩૦	૫૫૫૩	નદી પેકી	૮૭૦	૬૪૪૮	નદી પેકી
૮૩૧	૮૦૧૪	નદી પેકી	૮૭૧	૮૦૮૧	નદી પેકી
૮૩૨	૯૨૩૫	નદી પેકી	૮૭૨	૭૦૪૯	નદી પેકી
૮૩૩	૯૪૮૨	નદી પેકી	૮૭૩	૭૭૮૩	નદી પેકી
૮૩૪	૯૮૫૧	નદી પેકી	૮૭૪	૭૫૩૭	નદી પેકી
૮૩૫	૮૯૫૨	નદી પેકી	૮૭૫	૪૭૭૫	નદી પેકી
૮૩૬	૮૨૭૮	નદી પેકી	૮૭૬	૬૬૦૨	નદી પેકી
૮૩૭	૭૦૭૬	નદી પેકી	૮૭૭	૬૭૬૩	નદી પેકી
૮૩૮	૫૧૩૮	નદી પેકી	૮૭૮	૬૦૪૧	નદી પેકી
૮૩૯	૩૩૫૨	નદી પેકી	૮૭૯	૩૯૭૭	નદી પેકી
૮૪૦	૮૫૮૪	નદી પેકી	૮૮૦	૪૧૨૪	નદી પેકી




મોજો: - ગભેણી તા.મજુરા જી: સુરતના ના ઝીંગા તળાવની માહિતી દર્શાવતું પત્રક			મોજો: - ગભેણી તા.મજુરા જી: સુરતના ના ઝીંગા તળાવની માહિતી દર્શાવતું પત્રક		
તળાવ નં	તળાવનું ક્ષેત્રફળ	બ્લોક નંબર	તળાવ નં	તળાવનું ક્ષેત્રફળ	બ્લોક નંબર
૮૮૧	૬૩૪૦	નદી પેકી	૯૨૧	૧૦૩૮૯	૪૮૫
૮૮૨	૪૧૬૨	નદી પેકી	૯૨૨	૧૧૪૩૩	૪૮૫
૮૮૩	૮૫૦૦	નદી પેકી	૯૨૩	૭૦૨૬	૪૮૫
૮૮૪	૮૮૭૪	નદી પેકી	૯૨૪	૬૪૦૪	૪૮૫
૮૮૫	૨૬૫૯	નદી પેકી	૯૨૫	૭૧૨૬	૪૮૫
૮૮૬	૫૫૯૫	નદી પેકી	૯૨૬	૭૮૭૫	૪૮૫
૮૮૭	૭૬૬૯	નદી પેકી	૯૨૭	૭૨૩૪	૪૮૫
૮૮૮	૬૫૬૫	નદી પેકી	૯૨૮	૮૮૧૨	૪૮૫
૮૮૯	૨૯૦૮	નદી પેકી	૯૨૯	૯૮૮૨	૪૮૫
૯૯૦	૬૪૭૬	નદી પેકી	૯૩૦	૫૯૦૨	૪૮૫
૯૯૧	૭૦૪૮	નદી પેકી	૯૩૧	૨૫૦૯	૪૮૫
૯૯૨	૪૬૦૮	નદી પેકી	૯૩૨	૬૯૪૩	૪૮૫
૯૯૩	૧૫૮૨	નદી પેકી	૯૩૩	૯૧૩૭	૪૮૫
૯૯૪	૪૦૦૮	નદી પેકી	૯૩૪	૮૯૨૫	નદી પેકી
૯૯૫	૮૦૬૪	નદી પેકી	૯૩૫	૪૪૨૩	નદી પેકી
૯૯૬	૬૬૫૦	નદી પેકી	૯૩૬	૫૫૨૨	નદી પેકી
૯૯૭	૪૩૩૫	નદી પેકી	૯૩૭	૧૦૨૯	નદી પેકી
૯૯૮	૬૨૦૩	નદી પેકી	૯૩૮	૭૯૯૭	નદી પેકી
૯૯૯	૨૩૧૩	નદી પેકી	૯૩૯	૭૦૯૦	નદી પેકી
૯૦૦	૬૫૩૪	નદી પેકી	૯૪૦	૬૩૪૪	ખુરીયા ૩૦૫ પેકી
૯૦૧	૮૫૮૭	નદી પેકી	૯૪૧	૫૯૯૨	ખુરીયા ૩૦૫ પેકી
૯૦૨	૫૭૮૧	નદી પેકી	૯૪૨	૬૪૭૦	ખુરીયા ૩૦૫ પેકી
૯૦૩	૪૭૫૧	નદી પેકી	૯૪૩	૭૬૬૩	ખુરીયા ૩૦૫ પેકી
૯૦૪	૧૭૯૭	નદી પેકી	૯૪૪	૭૦૯૬	ખુરીયા ૩૦૫ પેકી
૯૦૫	૫૫૮૬	નદી પેકી	૯૪૫	૭૨૬૦	ખુરીયા ૩૦૫ પેકી
૯૦૬	૬૪૫૯	નદી પેકી	૯૪૬	૭૧૧૫	નદી પેકી
૯૦૭	૧૪૪૭	નદી પેકી	૯૪૭	૭૦૯૯	નદી પેકી
૯૦૮	૨૫૯૬	નદી પેકી	૯૪૮	૭૪૪૨	ખુરીયા ૩૦૫ પેકી
૯૦૯	૭૫૮૩	નદી પેકી	૯૪૯	૭૧૪૭	નદી પેકી
૯૧૦	૯૭૨૫	નદી પેકી	૯૫૦	૫૮૬૧	નદી પેકી
૯૧૧	૩૨૨૮	નદી પેકી	૯૫૧	૪૬૯૯	નદી પેકી
૯૧૨	૧૯૦૧	નદી પેકી	૯૫૨	૭૧૪૬	નદી પેકી
૯૧૩	૪૬૮૧	નદી પેકી	૯૫૩	૪૦૫૮	નદી પેકી
૯૧૪	૩૪૦૪	નદી પેકી	૯૫૪	૫૪૬૧	નદી પેકી
૯૧૫	૧૫૩૯	નદી પેકી	૯૫૫	૮૫૯૭	નદી પેકી
૯૧૬	૫૩૭૪	નદી પેકી	૯૫૬	૪૯૨૯	નદી પેકી
૯૧૭	૨૯૭૬	નદી પેકી	૯૫૭	૭૬૨૨	નદી પેકી
૯૧૮	૬૫૭	નદી પેકી	૯૫૮	૮૯૬૩	નદી પેકી
૯૧૯	૧૨૨૮૯	૪૮૫	૯૫૯	૮૫૪૫	નદી પેકી
૯૨૦	૧૨૮૩૮	૪૮૫	૯૬૦	૬૨૭૮	નદી પેકી



મોજો: - ખજોદ તા.મજુરા છ: સુરતના બ્લોક નં- ૧૭૭ ના  
ઝીગા તળાવની માહિતી દર્શાવતું પત્રક

મોજો: - ખજોદ તા.મજુરા છ: સુરતના બ્લોક નં- ૧૭૭ ના ઝીગા તળાવની  
માહિતી દર્શાવતું પત્રક



તળાવ નં	તળાવનું ક્ષેત્રફળ	બ્લોક નંબર	તળાવ નં	તળાવનું ક્ષેત્રફળ	બ્લોક નંબર
૧	૪૬૨૧	૧૭૭	૪૧	૫૯૭૦	૧૭૭
૨	૨૨૫૭	૧૭૭	૪૨	૬૫૬૯	૧૭૭
૩	૩૨૬૩	૧૭૭	૪૩	૫૫૯૪	૧૭૭
૪	૫૧૩૯	૧૭૭	૪૪	૬૧૭૮	૧૭૭
૫	૮૯૦૩	૧૭૭	૪૫	૭૨૬૧	૧૭૭
૬	૯૨૪૫	૧૭૭	૪૬	૬૯૪૩	૧૭૭
૭	૪૩૫૨	૧૭૭	૪૭	૫૦૩૨	૧૭૭
૮	૪૪૦૬	૧૭૭	૪૮	૫૪૪૩	૧૭૭
૯	૮૦૮૭	૧૭૭	૪૯	૧૦૭૩૪	૧૭૭
૧૦	૭૬૯૮	૧૭૭	૫૦	૮૭૩૫	૧૭૭
૧૧	૭૫૫૪	૧૭૭	૫૧	૮૮૩૧	૧૭૭
૧૨	૨૮૧૬	૧૭૭	૫૨	૫૨૨૦	૧૭૭
૧૩	૧૬૮૫	૧૭૭	૫૩	૫૧૩૨	૧૭૭
૧૪	૩૮૧૯	૧૭૭	૫૪	૬૪૨૮	૧૭૭
૧૫	૮૬૦૯	૧૭૭	૫૫	૬૫૯૭	૧૭૭
૧૬	૮૯૫૩	૧૭૭	૫૬	૧૦૩૭૬	૧૭૭
૧૭	૮૭૪૪	૧૭૭	૫૭	૧૦૪૮૬	૧૭૭
૧૮	૮૫૪૦	૧૭૭	૫૮	૪૦૯૩	૧૭૭
૧૯	૨૩૬૨	૧૭૭	૫૯	૧૦૦૪૨	૧૭૭
૨૦	૭૨૮૫	૧૭૭	૬૦	૧૦૪૧૨	૧૭૭
૨૧	૧૦૨૭૪	૧૭૭	૬૧	૧૦૦૭૫	૧૭૭
૨૨	૧૪૩૮	૧૭૭	૬૨	૧૨૫૧૪	૧૭૭
૨૩	૪૪૫૬	૧૭૭	૬૩	૧૨૨૮૦	૧૭૭
૨૪	૧૧૧૪૮	૧૭૭	૬૪	૧૧૩૬૬	૧૭૭
૨૫	૬૪૫૧	૧૭૭	૬૫	૧૩૨૩૭	૧૭૭
૨૬	૭૧૫૨	૧૭૭	૬૬	૧૦૦૪૨	૧૭૭
૨૭	૯૫૮૯	૧૭૭	૬૭	૩૫૩૨	૧૭૭
૨૮	૩૮૯૦	૧૭૭	૬૮	૩૩૩૭	૧૭૭
૨૯	૨૯૮૪	૧૭૭	૬૯	૯૩૧૬	૧૭૭
૩૦	૮૪૨૪	૧૭૭	૭૦	૮૬૨૧	૧૭૭
૩૧	૫૯૫૫	૧૭૭	૭૧	૧૯૧૬	૧૭૭
૩૨	૩૯૨૬	૧૭૭	૭૨	૧૩૯૭૮	૧૭૭
૩૩	૭૬૨૬	૧૭૭	૭૩	૧૧૭૫૨	૧૭૭
૩૪	૭૧૫૨	૧૭૭	૭૪	૧૧૫૮૧	૧૭૭
૩૫	૬૪૬૧	૧૭૭	૭૫	૫૦૩૮	૧૭૭
૩૬	૭૧૧૮	૧૭૭	૭૬	૫૭૮૮	૧૭૭
૩૭	૬૦૮૩	૧૭૭	૭૭	૪૩૬૬	૧૭૭
૩૮	૬૧૩૫	૧૭૭	૭૮	૪૪૬૭	૧૭૭
૩૯	૬૮૦૨	૧૭૭	૭૯	૧૦૩૩૩	૧૭૭
૪૦	૫૦૬૩	૧૭૭	૮૦	૯૭૧૩	૧૭૭




મોજા: - ખજોદ તા.મજુરા જી: સુરતના બ્લોક નં- ૧૭૭ ના ઝીગા તળાવની માહિતી દર્શાવતુ પત્રક			મોજા: - ખજોદ તા.મજુરા જી: સુરતના બ્લોક નં- ૧૭૭ ના ઝીગા તળાવની માહિતી દર્શાવતુ પત્રક		
તળાવ નં	તળાવનુ સેત્રકળ	બ્લોક નંબર	તળાવ નં	તળાવનુ સેત્રકળ	બ્લોક નંબર
૮૧	૮૮૪૫	૧૭૭	૧૨૧	૩૧૪૦	૧૭૭
૮૨	૭૨૮૬	૧૭૭	૧૨૨	૭૨૨૦	૧૭૭
૮૩	૧૨૪૭૭	૧૭૭	૧૨૩	૭૭૧૨	૧૭૭
૮૪	૧૨૫૦૦	૧૭૭	૧૨૪	૭૬૨૦	૧૭૭
૮૫	૧૨૫૭૩	૧૭૭	૧૨૫	૬૮૬૪	૧૭૭
૮૬	૯૯૮૮	૧૭૭	૧૨૬	૭૩૦૧	૧૭૭
૮૭	૭૦૩૯	૧૭૭	૧૨૭	૬૩૫૩	૧૭૭
૮૮	૧૦૭૦૨	૧૭૭	૧૨૮	૨૭૪૦	૧૭૭
૮૯	૫૮૦૩	૧૭૭	૧૨૯	૧૧૧૪	૧૭૭
૯૦	૬૫૭૩	૧૭૭	૧૩૦	૫૯૪	૧૭૭
૯૧	૬૨૦૧	૧૭૭	૧૩૧	૧૫૦૭	૧૭૭
૯૨	૫૯૨૪	૧૭૭	૧૩૨	૫૭૨૧	૧૭૭
૯૩	૬૨૭૬	૧૭૭	૧૩૩	૧૧૯૬૦	૧૭૭
૯૪	૬૨૯૫	૧૭૭	૧૩૪	૯૯૬૭	૧૭૭
૯૫	૭૦૯૯	૧૭૭	૧૩૫	૮૪૫૬	૧૭૭
૯૬	૭૧૬૬	૧૭૭	૧૩૬	૪૯૭૬	૧૭૭
૯૭	૮૮૩૧	૧૭૭	૧૩૭	૩૯૯	૧૭૭
૯૮	૯૧૫૨	૧૭૭	૧૩૮	૧૨૦૯	૧૭૭
૯૯	૮૬૦૦	૧૭૭	૧૩૯	૮૦૪૦	૧૭૭
૧૦૦	૮૨૪૩	૧૭૭	૧૪૦	૧૧૦૬૩	૧૭૭
૧૦૧	૫૮૧૯	૧૭૭	૧૪૧	૬૫૨૯	૧૭૭
૧૦૨	૧૦૬૧	૧૭૭	૧૪૨	૮૦૩૪	૧૭૭
૧૦૩	૧૬૫૯	૧૭૭	૧૪૩	૭૮૬૯	૧૭૭
૧૦૪	૫૭૧૬	૧૭૭	૧૪૪	૮૭૬૬	૧૭૭
૧૦૫	૫૮૭૨	૧૭૭	૧૪૫	૬૪૧૫	૧૭૭
૧૦૬	૪૪૨૨	૧૭૭	૧૪૬	૨૯૫૪	૧૭૭
૧૦૭	૬૭૧૦	૧૭૭	૧૪૭	૭૩૯૬	૧૭૭
૧૦૮	૫૮૦૮	૧૭૭	૧૪૮	૬૭૧૯	૧૭૭
૧૦૯	૧૨૫૮૬	૧૭૭	૧૪૯	૩૫૩૬	૧૭૭
૧૧૦	૧૨૧૫૪	૧૭૭	૧૫૦	૨૫૨૩	૧૭૭
૧૧૧	૧૦૫૬૭	૧૭૭	૧૫૧	૪૭૭૩	૧૭૭
૧૧૨	૨૫૭૦	૧૭૭	૧૫૨	૫૪૧૧	૧૭૭
૧૧૩	૫૩૧૪	૧૭૭	૧૫૩	૬૩૪૧	૧૭૭
૧૧૪	૫૮૩૧	૧૭૭	૧૫૪	૬૨૮૭	૧૭૭
૧૧૫	૫૯૬૦	૧૭૭	૧૫૫	૪૩૨૩	૧૭૭
૧૧૬	૫૮૦૫	૧૭૭	૧૫૬	૫૪૭૧	૧૭૭
૧૧૭	૪૮૧૩	૧૭૭	૧૫૭	૯૬૭૫	૧૭૭
૧૧૮	૨૪૩૯	૧૭૭	૧૫૮	૯૬૨૪	૧૭૭
૧૧૯	૫૫૭૨	૧૭૭	૧૫૯	૫૯૮૬	૧૭૭
૧૨૦	૬૭૯૧	૧૭૭	૧૬૦	૯૫૪૬	૧૭૭



મોજೆ: - ખજોઠ તા.મજુરા ઠા: મુરતના બ્લોક નં- ૧૭૭ ના ઝીળા તળાવની માહીતી દર્શાવતુ પત્રક			મોજે: - ખજોઠ તા.મજુરા ઠા: મુરતના બ્લોક નં- ૧૭૭ ના ઝીળા તળાવની માહીતી દર્શાવતુ પત્રક		
તળાવ નં	તળાવનુ ક્ષેત્રફળ	બ્લોક નંબર	તળાવ નં	તળાવનુ ક્ષેત્રફળ	બ્લોક નંબર
૧૬૧	૬૬૧૦	૧૭૭	૨૦૧	૬૩૯૮	૧૭૭
૧૬૨	૫૯૮૬	૧૭૭	૨૦૨	૮૯૫૦	૧૭૭
૧૬૩	૪૭૯૭	૧૭૭	૨૦૩	૯૩૨૦	૧૭૭
૧૬૪	૬૦૫૮	૧૭૭	૨૦૪	૯૪૯૯	૧૭૭
૧૬૫	૭૪૬૨	૧૭૭	૨૦૫	૮૯૮૧	૧૭૭
૧૬૬	૫૪૯૧	૧૭૭	૨૦૬	૬૭૫૧	૧૭૭
૧૬૭	૧૧૫૫૯	૧૭૭	૨૦૭	૧૧૩૨૨	૧૭૭
૧૬૮	૧૧૨૨૧	૧૭૭	૨૦૮	૯૫૬૮	૧૭૭
૧૬૯	૫૪૨૯	૧૭૭	૨૦૯	૯૩૩૦	૧૭૭
૧૭૦	૧૩૮૮	૧૭૭	૨૧૦	૮૮૫૬	૧૭૭
૧૭૧	૨૫૫૭	૧૭૭	૨૧૧	૮૪૦૦	૧૭૭
૧૭૨	૬૨૫૩	૧૭૭	૨૧૨	૩૧૫૯	૧૭૭
૧૭૩	૧૦૮૫૨	૧૭૭	૨૧૩	૧૦૭૪	૧૭૭
૧૭૪	૧૦૬૧૦	૧૭૭	૨૧૪	૧૦૨૬૧	૧૭૭
૧૭૫	૯૨૮૨	૧૭૭	૨૧૫	૭૨૯૩	૧૭૭
૧૭૬	૯૬૬૭	૧૭૭	૨૧૬	૭૫૬૪	૧૭૭
૧૭૭	૮૭૫૧	૧૭૭	૨૧૭	૧૩૧૭	૧૭૭
૧૭૮	૭૧૫૨	૧૭૭	૨૧૮	૬૨૮૧	૧૭૭
૧૭૯	૬૪૫૧	૧૭૭	૨૧૯	૭૨૨૫	૧૭૭
૧૮૦	૮૦૭૬	૧૭૭	૨૨૦	૬૯૧૯	૧૭૭
૧૮૧	૮૭૮૬	૧૭૭	૨૨૧	૮૫૬૮	૧૭૭
૧૮૨	૮૭૪૧	૧૭૭	૨૨૨	૧૧૦૭૪	૧૭૭
૧૮૩	૨૪૫૯	૧૭૭	૨૨૩	૭૩૩૦	૧૭૭
૧૮૪	૫૯૪૮	૧૭૭	૨૨૪	૮૯૭૫	૧૭૭
૧૮૫	૮૧૭૯	૧૭૭	૨૨૫	૯૩૬૫	૧૭૭
૧૮૬	૬૭૬૬	૧૭૭	૨૨૬	૧૦૩૦૭	૧૭૭
૧૮૭	૪૯૨૯	૧૭૭	૨૨૭	૨૭૨૩	૧૭૭
૧૮૮	૬૨૩૩	૧૭૭	૨૨૮	૪૨૨૬	૧૭૭
૧૮૯	૨૯૩૫	૧૭૭	૨૨૯	૩૮૨૧	૧૭૭
૧૯૦	૬૦૯૯	૧૭૭	૨૩૦	૯૨૭૮	૧૭૭
૧૯૧	૬૦૮૪	૧૭૭	૨૩૧	૬૪૦૪	૧૭૭
૧૯૨	૩૮૨૮	૧૭૭	૨૩૨	૬૫૧૧	૧૭૭
૧૯૩	૯૧૦૮	૧૭૭	૨૩૩	૬૭૭૬	૧૭૭
૧૯૪	૪૨૭૫	૧૭૭	૨૩૪	૪૬૬૬	૧૭૭
૧૯૫	૩૮૩૦	૧૭૭	૨૩૫	૯૬૯૪	૧૭૭
૧૯૬	૩૯૬૫	૧૭૭	૨૩૬	૨૩૧૮	૧૭૭
૧૯૭	૧૦૦૭૫	૧૭૭	૨૩૭	૮૫૨૯	૧૭૭
૧૯૮	૯૨૬૫	૧૭૭	૨૩૮	૧૦૨૦૨	૧૭૭
૧૯૯	૯૧૭૧	૧૭૭	૨૩૯	૧૦૪૦૦	૧૭૭
૨૦૦	૩૦૪૦	૧૭૭	૨૪૦	૪૨૫૩	૧૭૭



મોજો: - ખજોદ તા.મથુરા ક: સુરતના બ્લોક નં- ૧૦૭ ના ઝીંગા તળાવની માહિતી દર્શાવતું પત્રક			મોજો: - ખજોદ તા.મથુરા ક: સુરતના બ્લોક નં- ૧૦૭ ના ઝીંગા તળાવની માહિતી દર્શાવતું પત્રક		
તળાવ નં	તળાવનું ક્ષેત્રફળ	બ્લોક નંબર	તળાવ નં	તળાવનું ક્ષેત્રફળ	બ્લોક નંબર
				૭૬૩૩	૧૦૭
૨૪૧	૫૫૫૩	૧૦૭	૨૮૧	૬૮૫૦	૧૦૭
૨૪૨	૧૧૧૦૩	૧૦૭	૨૮૨	૯૭૭૨	૧૦૭
૨૪૩	૭૫૨૬	૧૦૭	૨૮૩	૮૦૬૫	૧૦૭
૨૪૪	૪૯૧૧	૧૦૭	૨૮૪	૭૩૭૪	૧૦૭
૨૪૫	૧૨૨૯૭	૧૦૭	૨૮૫	૯૪૯૯	૧૦૭
૨૪૬	૯૯૨૩	૧૦૭	૨૮૬	૫૩૨૯	૧૦૭
૨૪૭	૧૧૨૩૩	૧૦૭	૨૮૭	૧૦૫૮૫	૧૦૭
૨૪૮	૧૦૮૧૩	૧૦૭	૨૮૮	૯૪૩૧	૧૦૭
૨૪૯	૧૨૫૯૨	૧૦૭	૨૯૦	૬૧૯૧	૧૦૭
૨૫૦	૮૩૯૨	૧૦૭	૨૯૧	૧૧૫૧૪	૧૦૭
૨૫૧	૯૪૮૬	૧૦૭	૨૯૨	૧૧૮૪૪	૧૦૭
૨૫૨	૮૦૧૯	૧૦૭	૨૯૩	૬૪૫૫	૧૦૭
૨૫૩	૬૯૮૩	૧૦૭	૨૯૪	૩૬૯૭	૧૦૭
૨૫૪	૬૨૬૬	૧૦૭	૨૯૫	૯૧૨૧	૧૦૭
૨૫૫	૬૫૯૨	૧૦૭	૨૯૬	૨૨૩૦	૧૦૭
૨૫૬	૧૧૩૧૯	૧૦૭	૨૯૭	૬૧૯૮	૧૦૭
૨૫૭	૯૪૩૭	૧૦૭	૨૯૮	૧૧૩૦૯	૧૦૭
૨૫૮	૧૦૯૩૫	૧૦૭	૨૯૯	૧૧૭૯૫	૧૦૭
૨૫૯	૧૦૮૪૭	૧૦૭	૩૦૦	૯૨૧૦૭	૧૦૭
૨૬૦	૧૨૮૦૪	૧૦૭	૩૦૧	૧૨૪૫૧	૧૦૭
૨૬૧	૪૬૫૨	૧૦૭	૩૦૨	૧૨૯૫૧	૧૦૭
૨૬૨	૧૦૧૩૬	૧૦૭	૩૦૩	૧૨૧૯૫	૧૦૭
૨૬૩	૨૫૪૭	૧૦૭	૩૦૪	૧૨૨૧૮	૧૦૭
૨૬૪	૪૩૯૩	૧૦૭	૩૦૫	૧૦૩૧૨	૧૦૭
૨૬૫	૮૬૪૨	૧૦૭	૩૦૬	૮૦૮૧	૧૦૭
૨૬૬	૭૮૭૪	૧૦૭	૩૦૭	૧૦૨૪૬	૧૦૭
૨૬૭	૧૯૫૬	૧૦૭	૩૦૮	૧૦૩૫૮	૧૦૭
૨૬૮	૨૬૨૪	૧૦૭	૩૦૯	૧૦૬૫૯	૧૦૭
૨૬૯	૫૬૮૨	૧૦૭	૩૧૦	૫૫૦૦	૧૦૭
૨૭૦	૯૫૮૭	૧૦૭	૩૧૧	૪૫૩૫	૧૦૭
૨૭૧	૩૮૭૧	૧૦૭	૩૧૨	૮૯૧૪	૧૦૭
૨૭૨	૩૫૧૨	૧૦૭	૩૧૩	૬૧૪૨	૧૦૭
૨૭૩	૨૮૭૬	૧૦૭	૩૧૪	૮૩૫૨	૧૦૭
૨૭૪	૪૨૬૬	૧૦૭	૩૧૫	૬૪૩૬	૧૦૭
૨૭૫	૪૩૫૯	૧૦૭	૩૧૬	૭૭૦૬	૧૦૭
૨૭૬	૭૨૫૦	૧૦૭	૩૧૭	૬૦૪૭	૧૦૭
૨૭૭	૩૭૧૧	૧૦૭	૩૧૮	૭૧૫૪	૧૦૭
૨૭૮	૧૦૨૯૧	૧૦૭	૩૧૯	૧૮૨૬	૧૦૭
૨૭૯	૯૬૬૦	૧૦૭	૩૨૦	૭૬૧૯	૧૦૭
૨૮૦	૧૦૫૪૭	૧૦૭			



મોજો: - ખજોદ તા.મજુરા જી: સુરતના બ્લોક નં- ૧૭૭ ના ઝીંગા તળાવની માહિતી દર્શાવતુ પત્રક			મોજો: - ખજોદ તા.મજુરા જી: સુરતના બ્લોક નં- ૧૭૭ ના ઝીંગા તળાવની માહિતી દર્શાવતુ પત્રક		
તળાવ નં	તળાવનુ ક્ષેત્રફળ	બ્લોક નંબર	તળાવ નં	તળાવનુ ક્ષેત્રફળ	બ્લોક નંબર
૩૨૧	૬૫૧૦	૧૭૭	૩૬૧	૪૫૨૨	૧૭૭
૩૨૨	૪૦૯૮	૧૭૭	૩૬૨	૯૯૪૨	૧૭૭
૩૨૩	૬૬૮૦	૧૭૭	૩૬૩	૯૫૭૪	૧૭૭
૩૨૪	૮૮૦૫	૧૭૭	૩૬૪	૧૦૪૩૮	૧૭૭
૩૨૫	૯૬૫૩	૧૭૭	૩૬૫	૧૦૩૫૮	૧૭૭
૩૨૬	૪૯૭૬	૧૭૭	૩૬૬	૪૯૮૪	૧૭૭
૩૨૭	૭૭૪૨	૧૭૭	૩૬૭	૭૩૫૪	૧૭૭
૩૨૮	૮૭૭૩	૧૭૭	૩૬૮	૩૩૮૬	૧૭૭
૩૨૯	૨૪૫૪	૧૭૭	૩૬૯	૯૦૯૯	૧૭૭
૩૩૦	૯૧૨૩	૧૭૭	૩૭૦	૧૮૧૩	૧૭૭
૩૩૧	૯૬૭૭	૧૭૭	૩૭૧	૮૬૮૮	૧૭૭
૩૩૨	૧૨૫૦૧	૧૭૭	૩૭૨	૯૩૮૭	૧૭૭
૩૩૩	૧૩૧૪૬	૧૭૭	૩૭૩	૯૬૪૮	૧૭૭
૩૩૪	૮૭૪૩	૧૭૭	૩૭૪	૪૫૦૧	૧૭૭
૩૩૫	૮૦૫૧	૧૭૭	૩૭૫	૫૬૫૯	૧૭૭
૩૩૬	૭૧૮૯	૧૭૭	૩૭૬	૬૪૮૧	૧૭૭
૩૩૭	૧૩૭૪૧	૧૭૭	૩૭૭	૮૯૦૪	૧૭૭
૩૩૮	૧૩૫૨૪	૧૭૭	૩૭૮	૬૫૩૭	૧૭૭
૩૩૯	૬૩૩૬	૧૭૭	૩૭૯	૨૨૫૩	૧૭૭
૩૪૦	૪૩૯૮	૧૭૭	૩૮૦	૯૮૩૪	૧૭૭
૩૪૧	૧૩૯૬૯	૧૭૭	૩૮૧	૨૪૬૨	૧૭૭
૩૪૨	૧૪૮૫	૧૭૭	૩૮૨	૫૪૬	૧૭૭
૩૪૩	૧૨૧૭૨	૧૭૭	૩૮૩	૨૨૦૫	૧૭૭
૩૪૪	૨૩૨૩	૧૭૭	૩૮૪	૮૯૪૧	૧૭૭
૩૪૫	૧૧૩૨૪	૧૭૭	૩૮૫	૮૦૩૩	૧૭૭
૩૪૬	૫૪૭૯	૧૭૭	૩૮૬	૧૫૮૩	૧૭૭
૩૪૭	૯૯૪૮	૧૭૭	૩૮૭	૫૩૮૨	૧૭૭
૩૪૮	૧૦૧૭૪	૧૭૭	૩૮૮	૬૫૩૩	૧૭૭
૩૪૯	૧૦૮૫૪	૧૭૭	૩૮૯	૧૦૬૮૧	૧૭૭
૩૫૦	૧૦૫૭૫	૧૭૭	૩૯૦	૯૯૭૫	૧૭૭
૩૫૧	૧૦૩૯૬	૧૭૭	૩૯૧	૯૮૩૮	૧૭૭
૩૫૨	૯૫૦૬	૧૭૭	૩૯૨	૧૦૩૮૨	૧૭૭
૩૫૩	૮૭૭૨	૧૭૭	૩૯૩	૧૦૨૬૩	૧૭૭
૩૫૪	૮૧૫૪	૧૭૭	૩૯૪	૯૯૭૬	૧૭૭
૩૫૫	૭૦૩૪	૧૭૭	૩૯૫	૧૦૩૪૧	૧૭૭
૩૫૬	૪૨૨૮	૧૭૭	૩૯૬	૧૦૦૨૦	૧૭૭
૩૫૭	૨૨૧૯	૧૭૭	૩૯૭	૧૨૭૬૩	૧૭૭
૩૫૮	૧૦૨૨૯	૧૭૭	૩૯૮	૧૨૮૧૮	૧૭૭
૩૫૯	૮૦૩૩	૧૭૭	૩૯૯	૧૨૧૨૮	૧૭૭
૩૬૦	૪૭૦૭	૧૭૭	૪૦૦	૩૫૧૯	૧૭૭



મોજો: - ખજોદ તા.મજુરા છ: સુરતના બ્લોક નં- ૧૭૭ ના ઝીગા તળાવની માહિતી દર્શાવતું પત્રક			મોજો: - ખજોદ તા.મજુરા છ: સુરતના બ્લોક નં- ૧૭૭ ના ઝીગા તળાવની માહિતી દર્શાવતું પત્રક		
તળાવ નં	તળાવનું ક્ષેત્રફળ	બ્લોક નંબર	તળાવ નં	તળાવનું ક્ષેત્રફળ	બ્લોક નંબર
				૮૬૧૧	૧૭૭
૪૦૧	૩૩૦૪	૧૭૭	૪૪૧	૮૫૩૨	૧૭૭
૪૦૨	૫૮૨૦	૧૭૭	૪૪૨	૭૯૨૨	૧૭૭
૪૦૩	૧૩૨૦૩	૧૭૭	૪૪૩	૮૨૦૪	૧૭૭
૪૦૪	૧૧૦૧૯	૧૭૭	૪૪૪	૭૭૪૨	૧૭૭
૪૦૫	૧૧૧૯૫	૧૭૭	૪૪૫	૪૩૮૩	૧૭૭
૪૦૬	૧૧૩૮૩	૧૭૭	૪૪૬	૩૫૧૪	૧૭૭
૪૦૭	૮૪૩૯	૧૭૭	૪૪૭	૭૭૮૮	૧૭૭
૪૦૮	૧૨૧૮૯	૧૭૭	૪૪૮	૬૭૪૯	૧૭૭
૪૦૯	૮૩૨૪	૧૭૭	૪૪૯	૬૭૧૪	૧૭૭
૪૧૦	૩૫૮૮	૧૭૭	૪૫૦	૭૨૮૭	૧૭૭
૪૧૧	૩૧૮૨	૧૭૭	૪૫૧	૫૭૩૨	૧૭૭
૪૧૨	૧૦૬૦૬	૧૭૭	૪૫૨	૩૧૭૯	૧૭૭
૪૧૩	૧૦૭૮૮	૧૭૭	૪૫૩	૧૦૬૬	૧૭૭
૪૧૪	૧૦૨૨૬	૧૭૭	૪૫૪	૭૨૭	૧૭૭
૪૧૫	૧૦૬૦૫	૧૭૭	૪૫૫	૭૪૦૭	૧૭૭
૪૧૬	૧૨૨૬૬	૧૭૭	૪૫૬	૬૪૮૬	૧૭૭
૪૧૭	૧૭૦૨	૧૭૭	૪૫૭	૭૪૮૬	૧૭૭
૪૧૮	૧૭૪૮	૧૭૭	૪૫૮	૬૨૪૦	૧૭૭
૪૧૯	૧૭૭૮	૧૭૭	૪૫૯	૭૪૦૬	૧૭૭
૪૨૦	૭૨૭૭	૧૭૭	૪૬૦	૧૦૬૪૨	૧૭૭
૪૨૧	૭૦૭૭	૧૭૭	૪૬૧	૩૦૦૩	૧૭૭
૪૨૨	૮૭૮૩	૧૭૭	૪૬૨	૬૧૨૮	૧૭૭
૪૨૩	૮૭૨૧	૧૭૭	૪૬૩	૭૮૮૨	૧૭૭
૪૨૪	૪૬૪૪	૧૭૭	૪૬૪	૮૮૮૭	૧૭૭
૪૨૫	૮૭૦૮	૧૭૭	૪૬૫	૫૭૮૦	૧૭૭
૪૨૬	૮૪૪૩	૧૭૭	૪૬૬	૫૧૧૬	૧૭૭
૪૨૭	૭૨૭૭	૧૭૭	૪૬૭	૮૭૮૮	૧૭૭
૪૨૮	૭૪૩૭	૧૭૭	૪૬૮	૧૨૩૮૧	૧૭૭
૪૨૯	૬૨૬૭	૧૭૭	૪૬૯	૮૨૫૧	૧૭૭
૪૩૦	૯૦૩૦	૧૭૭	૪૭૦	૧૪૨૭	૧૭૭
૪૩૧	૬૦૮૦	૧૭૭	૪૭૧	૧૦૦૨૧	૧૭૭
૪૩૨	૭૫૭૧	૧૭૭	૪૭૨	૮૪૪૫	૧૭૭
૪૩૩	૭૧૪૭	૧૭૭	૪૭૩	૧૪૨૭	૧૭૭
૪૩૪	૧૪૬૭	૧૭૭	૪૭૪	૭૪૪૭	૧૭૭
૪૩૫	૯૦૬૦	૧૭૭	૪૭૫	૯૭૮૩	૧૭૭
૪૩૬	૧૨૩૧	૧૭૭	૪૭૬	૯૮૨૫	૧૭૭
૪૩૭	૧૦૫૫	૧૭૭	૪૭૭	૯૩૫૬	૧૭૭
૪૩૮	૮૫૨૦	૧૭૭	૪૭૮	૯૬૦૧	૧૭૭
૪૩૯	૭૭૮૨	૧૭૭	૪૭૯	૯૦૬૭	૧૭૭
૪૪૦	૭૭૮૨	૧૭૭	૪૮૦	૧૦૧૨૭	૧૭૭



ಖೋ: - ಬಳ್ಳಾರಿ ತಾ.ಬಳ್ಳಾರಿ ಉ: ಸುರತನಾ ಬ್ಲಾಕ್ ನಂ- ೧೦೭ ನಾ  
ಜಿಲ್ಲಾ ತಪಾವನಿ ಮಾಹಿತಿ ದರ್ಶಾವು ಪತ್ರ

ಖೋ: - ಬಳ್ಳಾರಿ ತಾ.ಬಳ್ಳಾರಿ ಉ: ಸುರತನಾ ಬ್ಲಾಕ್ ನಂ- ೧೦೭ ನಾ ಜಿಲ್ಲಾ ತಪಾವನಿ  
ಮಾಹಿತಿ ದರ್ಶಾವು ಪತ್ರ

ತಪಾವ ನಂ	ತಪಾವನು ಕ್ಷೇತ್ರ	ಬ್ಲಾಕ್ ನಂ	ತಪಾವ ನಂ	ತಪಾವನು ಕ್ಷೇತ್ರ	ಬ್ಲಾಕ್ ನಂ
೪೮೧	೧೦೩೮೭	೧೦೭	೪೨೧	೮೪೦೬	೧೦೭
೪೮೨	೬೦೨೫	೧೦೭	೪೨೨	೮೨೭೫	೧೦೭
೪೮೩	೩೩೭೨	೧೦೭	೪೨೩	೧೨೫೪	೧೦೭
೪೮೪	೨೫೨೬	೧೦೭	೪೨೪	೧೮೬೧	೧೦೭
೪೮೫	೮೦೩೧	೧೦೭	೪೨೫	೧೪೧೭೧	೧೦೭
೪೮೬	೮೦೪೭	೧೦೭	೪೨೬	೧೪೨೬೦	೧೦೭
೪೮೭	೭೮೬೬	೧೦೭	೪೨೭	೧೪೩೫೩	೧೦೭
೪೮೮	೮೧೪೪	೧೦೭	೪೨೮	೮೩೪೨	೧೦೭
೪೮೯	೮೩೩೫	೧೦೭	೪೨೯	೪೬೦೩	೧೦೭
೪೯೦	೩೮೦೦	೧೦೭	೪೩೦	೧೧೬೧೧	೧೦೭
೪೯೧	೮೮೪೮	೧೦೭	೪೩೧	೬೬೦೩	೧೦೭
೪೯೨	೧೦೦೦೩	೧೦೭	೪೩೨	೧೮೦೦	೧೦೭
೪೯೩	೮೫೩೫	೧೦೭	೪೩೩	೨೭೮೮	೧೦೭
೪೯೪	೭೮೩೮	೧೦೭	೪೩೪	೪೪೪೬	೧೦೭
೪೯೫	೩೮೦೮	೧೦೭	೪೩೫	೧೩೦೮೦	೧೦೭
೪೯೬	೩೦೩೮	೧೦೭	೪೩೬	೧೨೮೭೧	೧೦೭
೪೯೭	೭೩೦೭	೧೦೭	೪೩೭	೧೪೦೪೦	೧೦೭
೪೯೮	೭೮೫೬	೧೦೭	೪೩೮	೨೫೧೧	೧೦೭
೪೯೯	೧೩೫೧	೧೦೭	೪೩೯	೧೦೬೬	೧೦೭
೫೦೦	೧೦೭೮	೧೦೭	೪೪೦	೩೪೦೩	೧೦೭
೫೦೧	೧೩೦೪೨	೧೦೭	೪೪೧	೩೨೭೫	೧೦೭
೫೦೨	೧೮೨೭೪	೧೦೭	೪೪೨	೪೪೪೦	೧೦೭
೫೦೩	೧೨೮೦೮	೧೦೭	೪೪೩	೪೮೪೪	೧೦೭
೫೦೪	೧೨೧೫೭	೧೦೭	೪೪೪	೧೧೭೨೦	೧೦೭
೫೦೫	೧೨೨೮೮	೧೦೭	೪೪೫	೨೨೩೮	೧೦೭
೫೦೬	೧೨೧೧೦	೧೦೭	೪೪೬	೧೨೦೫೦	೧೦೭
೫೦೭	೧೧೮೧೩	೧೦೭	೪೪೭	೧೦೩೬೦	೧೦೭
೫೦೮	೫೩೬೨	೧೦೭	೪೪೮	೮೬೦೮	೧೦೭
೫೦೯	೧೧೮೮೮	೧೦೭	೪೪೯	೭೨೨೮	೧೦೭
೫೧೦	೧೨೦೨೮	೧೦೭	೪೫೦	೭೩೧೭	೧೦೭
೫೧೧	೧೨೦೧೭	೧೦೭	೪೫೧	೨೭೬೮	೧೦೭
೫೧೨	೧೧೭೨೦	೧೦೭	೪೫೨	೨೫೦೮	೧೦೭
೫೧೩	೧೨೨೮೮	೧೦೭	೪೫೩	೧೨೮೧೩	೧೦೭
೫೧೪	೨೧೧೭೩	೧೦೭	೪೫೪	೨೭೩೫	೧೦೭
೫೧೫	೧೩೨೫೫	೧೦೭	೪೫೫	೩೮೮೬	೧೦೭
೫೧೬	೮೮೩೪	೧೦೭	೪೫೬	೪೩೭೧	೧೦೭
೫೧೭	೩೪೦೫	೧೦೭	೪೫೭	೮೮೫	೧೦೭
೫೧೮	೭೭೧	೧೦೭	೪೫೮	೬೬೦೭	೧೦೭
೫೧೯	೧೩೮೨	೧೦೭	೪೫೯	೬೬೦೭	೧೦೭
೫೨೦	೭೬೦೭	೧೦೭	೪೬೦	೧೨೦೫	೧೦೭



મોજો: - ખજોદ તા.મજુરા જી: સુરતના બ્લોક નં- ૧૭૭ ના ઝીગા તળાવની માહિતી દર્શાવતુ પત્રક			મોજો: - ખજોદ તા.મજુરા જી: સુરતના બ્લોક નં- ૧૭૭ ના ઝીગા તળાવની માહિતી દર્શાવતુ પત્રક		
તળાવ નં	તળાવનુ ક્ષેત્રફળ	બ્લોક નંબર	તળાવ નં	તળાવનુ ક્ષેત્રફળ	બ્લોક નંબર
				૩૨૦૧	૧૭૭
			૬૦૧	૧૭૦૬	૧૭૭
૫૬૧	૧૫૫૭	૧૭૭	૬૦૨	૧૯૪૫	૧૭૭
૫૬૨	૧૦૫૦૯	૧૭૭	૬૦૩	૬૬૯૪	૧૭૭
૫૬૩	૯૦૩૫	૧૭૭	૬૦૪	૯૬૨૦	૧૭૭
૫૬૪	૭૬૫૦	૧૭૭	૬૦૫	૯૯૮૩	૧૭૭
૫૬૫	૧૧૦૪૩	૧૭૭	૬૦૬	૮૮૯૬	૧૭૭
૫૬૬	૩૫૮૪	૧૭૭	૬૦૭	૨૮૩૭	૧૭૭
૫૬૭	૮૫૪૨	૧૭૭	૬૦૮	૮૨૦૭	૧૭૭
૫૬૮	૧૧૦૭૬	૧૭૭	૬૦૯	૯૩૬૧	૧૭૭
૫૬૯	૪૧૨૩	૧૭૭	૬૧૦	૮૬૧૯	૧૭૭
૫૭૦	૯૯૧૬	૧૭૭	૬૧૧	૬૮૧૫	૧૭૭
૫૭૧	૧૦૪૨૮	૧૭૭	૬૧૨	૧૧૩૪૪	૧૭૭
૫૭૨	૧૦૮૩૫	૧૭૭	૬૧૩	૮૭૯૦	૧૭૭
૫૭૩	૧૦૭૧૮	૧૭૭	૬૧૪	૫૬૮૦	૧૭૭
૫૭૪	૬૨૧૬	૧૭૭	૬૧૫	૭૩૨૯	૧૭૭
૫૭૫	૯૯૫૮	૧૭૭	૬૧૬	૪૨૧૫	૧૭૭
૫૭૬	૮૪૪૫	૧૭૭	૬૧૭	૧૬૩૮	૧૭૭
૫૭૭	૬૬૫૮	૧૭૭	૬૧૮	૧૧૯૩૭	૧૭૭
૫૭૮	૯૦૬૫	૧૭૭	૬૧૯	૧૦૧૨૯	૧૭૭
૫૭૯	૭૩૧૨	૧૭૭	૬૨૦	૧૦૦૧૫	૧૭૭
૫૮૦	૫૧૧૯	૧૭૭	૬૨૧	૯૯૦૪	૧૭૭
૫૮૧	૪૯૬૩	૧૭૭	૬૨૨	૭૧૬૪	નદી પેકી
૫૮૨	૫૬૨૪	૧૭૭	૬૨૩	૫૫૬૬	નદી પેકી
૫૮૩	૪૯૩૭	૧૭૭	૬૨૪	૧૧૨૧૨	નદી પેકી
૫૮૪	૪૪૧૫	૧૭૭	૬૨૫	૧૦૨૬૯	નદી પેકી
૫૮૫	૫૨૭૯	૧૭૭	૬૨૬	૫૭૭૯	નદી પેકી
૫૮૬	૫૨૫૯	૧૭૭	૬૨૭	૭૦૭૯	નદી પેકી
૫૮૭	૫૬૯૮	૧૭૭	૬૨૮	૬૯૦	નદી પેકી
૫૮૮	૧૧૯૫૫	૧૭૭	૬૨૯	૧૧૬૦૬	નદી પેકી
૫૮૯	૪૬૮૭	૧૭૭	૬૩૦	૩૫૩૭	નદી પેકી
૫૯૦	૩૪૬૪	૧૭૭	૬૩૧	૭૨૭૯	નદી પેકી
૫૯૧	૯૪૦૯	૧૭૭	૬૩૨	૮૯૦૫	નદી પેકી
૫૯૨	૪૦૮૦	૧૭૭	૬૩૩	૩૮૮૬	નદી પેકી
૫૯૩	૪૮૪૮	૧૭૭	૬૩૪	૧૮૯૯	નદી પેકી
૫૯૪	૩૭૮૫	૧૭૭	૬૩૫	૬૪૪૮	નદી પેકી
૫૯૫	૬૮૨૨	૧૭૭	૬૩૬	૧૧૫૨	નદી પેકી
૫૯૬	૮૧૫૨	૧૭૭	૬૩૭	૪૧૫૭	નદી પેકી
૫૯૭	૪૫૬૨	૧૭૭	૬૩૮	૪૭૦૧	નદી પેકી
૫૯૮	૪૬૨૬	૧૭૭	૬૩૯	૬૫૨૩	નદી પેકી
૫૯૯	૮૩૬૪	૧૭૭	૬૪૦		
૬૦૦	૬૭૮	૧૭૭			



મોજા: - ખજોદ તા.મજુરા છા: સુરતના બ્લોક નં- ૧૭૭ ના ઝીંગા તળાવની માહિતી દર્શાવતું પત્રક			મોજા: - ખજોદ તા.મજુરા છા: સુરતના બ્લોક નં- ૧૭૭ ના ઝીંગા તળાવની માહિતી દર્શાવતું પત્રક		
તળાવ નં.	તળાવનું ક્ષેત્રફળ	બ્લોક નંબર	તળાવ નં	તળાવનું ક્ષેત્રફળ	બ્લોક નંબર
૬૪૧	૫૫૮૫	નદી પેડી	૬૮૧	૮૧૭૩	નદી પેડી
૬૪૨	૭૭૩૫	નદી પેડી	૬૮૨	૮૬૪૧	નદી પેડી
૬૪૩	૫૯૮૬	નદી પેડી	૬૮૩	૮૭૭૫	નદી પેડી
૬૪૪	૩૮૦૬	નદી પેડી	૬૮૪	૧૧૩૬૧	નદી પેડી
૬૪૫	૨૦૦૨	નદી પેડી	૬૮૫	૬૧૭૦	નદી પેડી
૬૪૬	૧૪૨૭	નદી પેડી	૬૮૬	૮૩૫૨	નદી પેડી
૬૪૭	૧૦૭૦	નદી પેડી	૬૮૭	૭૮૮૫	નદી પેડી
૬૪૮	૧૧૮૩૦	નદી પેડી	૬૮૮	૨૫૦૧	નદી પેડી
૬૪૯	૧૧૮૪૭	નદી પેડી	૬૮૯	૬૨૦૦	નદી પેડી
૬૫૦	૧૨૭૨૮	નદી પેડી	૬૯૦	૨૧૫૫	નદી પેડી
૬૫૧	૧૨૪૫૦	નદી પેડી	૬૯૧	૩૬૪૫	નદી પેડી
૬૫૨	૧૧૭૨૦	નદી પેડી	૬૯૨	૯૨૬૮	નદી પેડી
૬૫૩	૧૨૦૧૦	નદી પેડી	૬૯૩	૪૬૯૪	નદી પેડી
૬૫૪	૧૧૫૧૨	નદી પેડી	૬૯૪	૫૦૭૦	નદી પેડી
૬૫૫	૧૪૨૪૫	નદી પેડી	૬૯૫	૪૮૭૦	નદી પેડી
૬૫૬	૪૩૬૧	નદી પેડી	૬૯૬	૫૩૪૫	નદી પેડી
૬૫૭	૧૮૫૬	નદી પેડી	૬૯૭	૫૬૪૦	નદી પેડી
૬૫૮	૫૬૦૨	નદી પેડી	૬૯૮	૯૨૧૬	નદી પેડી
૬૫૯	૬૮૩૭	નદી પેડી	૬૯૯	૨૬૧૦	નદી પેડી
૬૬૦	૧૮૧૩	નદી પેડી	૭૦૦	૩૮૪૮	નદી પેડી
૬૬૧	૮૨૧૧	નદી પેડી	૭૦૧	૭૪૯૨	નદી પેડી
૬૬૨	૬૨૫૪	નદી પેડી	૭૦૨	૧૩૨૦	નદી પેડી
૬૬૩	૮૭૭૦	નદી પેડી	૭૦૩	૧૨૬૩	નદી પેડી
૬૬૪	૧૦૬૧૫	નદી પેડી	૭૦૪	૪૮૯૬	નદી પેડી
૬૬૫	૭૬૪૯	નદી પેડી	૭૦૫	૯૦૮૭	નદી પેડી
૬૬૬	૬૩૮૯	નદી પેડી	૭૦૬	૯૧૮૨	નદી પેડી
૬૬૭	૩૩૫૮	નદી પેડી	૭૦૭	૧૮૬૫	નદી પેડી
૬૬૮	૬૯૯૭	નદી પેડી	૭૦૮	૨૩૯૩	નદી પેડી
૬૬૯	૫૨૭૮	નદી પેડી	૭૦૯	૧૬૧૬	નદી પેડી
૬૭૦	૧૧૦૯૭	નદી પેડી	૭૧૦	૪૯૦૮	નદી પેડી
૬૭૧	૬૪૧૬	નદી પેડી	૭૧૧	૪૫૪૧	નદી પેડી
૬૭૨	૮૫૩૭	નદી પેડી	૭૧૨	૭૧૫૦	નદી પેડી
૬૭૩	૭૬૦૭	નદી પેડી	૭૧૩	૩૨૬૧	નદી પેડી
૬૭૪	૫૯૭૭	નદી પેડી	૭૧૪	૭૨૭	નદી પેડી
૬૭૫	૫૨૪૦	નદી પેડી	૭૧૫	૫૪૦૮	નદી પેડી
૬૭૬	૭૧૫૪	નદી પેડી	૭૧૬	૪૭૭૯	નદી પેડી
૬૭૭	૮૮૮૮	નદી પેડી	૭૧૭	૧૦૩૬૬	નદી પેડી
૬૭૮	૩૬૮૯	નદી પેડી	૭૧૮	૯૮૬૫	નદી પેડી
૬૭૯	૯૮૭૭	નદી પેડી	૭૧૯	૮૨૪૬	નદી પેડી
૬૮૦	૭૩૫૧	નદી પેડી	૭૨૦	૨૭૬૪	નદી પેડી



મોજો: - ખજોદ તા.મજુરા છા સુરતના બ્લોક નં- ૧૭૭ ના ઝીગા તળાવની માહિતી દર્શાવતું પત્રક			મોજો: - ખજોદ તા.મજુરા છા સુરતના બ્લોક નં- ૧૭૭ ના ઝીગા તળાવની માહિતી દર્શાવતું પત્રક		
તળાવ નં	તળાવનું ક્ષેત્રફળ	બ્લોક નંબર	તળાવ નં	તળાવનું ક્ષેત્રફળ	બ્લોક નંબર
૭૨૧	૧૪૫૬	નહી પેકી	૭૬૧	૧૦૧૦૬	નહી પેકી
૭૨૨	૧૧૫૪	નહી પેકી	૭૬૨	૧૦૩૭૮	નહી પેકી
૭૨૩	૧૦૮૮	નહી પેકી	૭૬૩	૫૪૫૨	નહી પેકી
૭૨૪	૩૬૦૯	નહી પેકી	૭૬૪	૬૨૨૫	નહી પેકી
૭૨૫	૭૧૮૪	નહી પેકી	૭૬૫	૬૪૪૮	નહી પેકી
૭૨૬	૬૩૧૭	નહી પેકી	૭૬૬	૯૧૨૨	નહી પેકી
૭૨૭	૪૭૮૧	નહી પેકી	૭૬૭	૪૪૦૪	નહી પેકી
૭૨૮	૩૨૪૧	નહી પેકી	૭૬૮	૩૧૩૮	નહી પેકી
૭૨૯	૩૯૧૧	નહી પેકી	૭૬૯	૧૪૫૧	નહી પેકી
૭૩૦	૫૦૦૫	નહી પેકી	૭૭૦	૫૦૭૯	નહી પેકી
૭૩૧	૪૯૫૮	નહી પેકી	૭૭૧	૮૪૦૫	નહી પેકી
૭૩૨	૬૬૪૦	નહી પેકી	૭૭૨	૨૪૨૪	નહી પેકી
૭૩૩	૨૨૭૫	નહી પેકી	૭૭૩	૨૫૬૧	નહી પેકી
૭૩૪	૫૮૭૮	નહી પેકી	૭૭૪	૨૭૭૨	નહી પેકી
૭૩૫	૭૮૫	નહી પેકી	૭૭૫	૩૭૬૫	નહી પેકી
૭૩૬	૩૩૯૧	નહી પેકી	૭૭૬	૯૪૨૯	નહી પેકી
૭૩૭	૨૭૫૭	નહી પેકી	૭૭૭	૮૪૪૨	નહી પેકી
૭૩૮	૨૩૯૦	નહી પેકી	૭૭૮	૪૦૬૪	નહી પેકી
૭૩૯	૯૦૮૯	નહી પેકી	૭૭૯	૩૯૫૭	નહી પેકી
૭૪૦	૯૭૪	નહી પેકી	૭૮૦	૮૮૮૩	નહી પેકી
૭૪૧	૬૯૨૬	નહી પેકી	૭૮૧	૮૮૨૧	નહી પેકી
૭૪૨	૬૧૧૯	નહી પેકી	૭૮૨	૯૫૯	નહી પેકી
૭૪૩	૬૫૭૬	નહી પેકી	૭૮૩	૨૦૨૧	નહી પેકી
૭૪૪	૯૩૦૨	નહી પેકી	૭૮૪	૧૫૭૫	નહી પેકી
૭૪૫	૯૬૩૨	નહી પેકી	૭૮૫	૧૨૩૩૯	નહી પેકી
૭૪૬	૬૨૭૮	નહી પેકી	૭૮૬	૧૫૮૦	નહી પેકી
૭૪૭	૯૨૫૯	નહી પેકી	૭૮૭	૬૨૮૪	નહી પેકી
૭૪૮	૮૨૬૪	નહી પેકી	૭૮૮	૬૪૩૭	નહી પેકી
૭૪૯	૫૯૮૧	નહી પેકી	૭૮૯	૧૬૧૦	નહી પેકી
૭૫૦	૫૦૦૧	નહી પેકી	૭૯૦	૧૧૬૮	નહી પેકી
૭૫૧	૮૬૪૮	નહી પેકી	૭૯૧	૯૫૫	નહી પેકી
૭૫૨	૩૦૨૫	નહી પેકી	૭૯૨	૭૫૪૦	નહી પેકી
૭૫૩	૪૮૯૮	નહી પેકી	૭૯૩	૬૪૨૫	નહી પેકી
૭૫૪	૯૬૩૨	નહી પેકી	૭૯૪	૫૯૮૪	નહી પેકી
૭૫૫	૧૦૧૫૮	નહી પેકી	૭૯૫	૬૭૮	નહી પેકી
૭૫૬	૯૩૦૩	નહી પેકી	૭૯૬	૮૫૫	નહી પેકી
૭૫૭	૭૯૩૪	નહી પેકી	૭૯૭	૬૦૫૯	નહી પેકી
૭૫૮	૧૪૪૫	નહી પેકી	૭૯૮	૧૨૩૬૯	નહી પેકી
૭૫૯	૧૧૧૭	નહી પેકી	૭૯૯	૬૯૧૭	નહી પેકી
૭૬૦	૬૧૪૭	નહી પેકી	૮૦૦	૧૧૫૬૪	નહી પેકી

મોજો: - ખજોદ તા.મજુરા જી: સુરતના બ્લોક નં- ૧૭૭ ના  
ઝીગા તળાવની માહિતી દર્શાવતું પત્રક

તળાવ નં	તળાવનું ક્ષેત્રફળ	બ્લોક નંબર
૮૦૧	૧૨૦૦૮	નદી પેકી
૮૦૨	૧૦૫૭૩	નદી પેકી
૮૦૩	૭૭૨૮	નદી પેકી
૮૦૪	૬૫૦૪	નદી પેકી
૮૦૫	૨૫૧૮	નદી પેકી
૮૦૬	૬૨૫૪	નદી પેકી
૮૦૭	૧૬૫૧	નદી પેકી
૮૦૮	૫૧૮	નદી પેકી
૮૦૯	૬૫૧૧	નદી પેકી
૮૧૦	૨૧૩૫	નદી પેકી
૮૧૧	૬૭૧૧	નદી પેકી
૮૧૨	૬૨૦૮	નદી પેકી
૮૧૩	૨૭૪૦	નદી પેકી
૮૧૪	૪૬૭૩	નદી પેકી
૮૧૫	૫૬૦૩	નદી પેકી
૮૧૬	૩૫૪૦	નદી પેકી
૮૧૭	૬૬૧૨	નદી પેકી
કુલ	૫૮૨૪૮૬૬	



સુરત  
જિલ્લા નિરીક્ષક  
સુરત

સુરત  
જિલ્લા નિરીક્ષક  
સુરત

સુરત  
જિલ્લા નિરીક્ષક  
સુરત

સુરત  
જિલ્લા નિરીક્ષક  
સુરત

સરકારી કામે  
ખરી નકલ

હેડ ક્વોર્ટર આસિસ્ટન્ટ  
જિલ્લા ઇન્સ્પેક્ટર  
જમીન રેકર્ડસ, સુરત.



મોજે: -આલવા તા.મજુરા જી: સુરતના બ્લોક નં- ૫૦૬,૫૦૬ નાં ઝીગા તથાવની માહીતી દર્શાવતું પત્રક			મોજે: -આલવા તા.મજુરા જી: સુરતના બ્લોક નં- ૫૦૬,૫૦૬ નાં ઝીગા તથાવની માહીતી દર્શાવતું પત્રક		
તથાવ નં	તથાવનુ સેત્રકળ	બ્લોક નંબર	તથાવ નં	તથાવનુ સેત્રકળ	બ્લોક નંબર
૧	૧૦૬૧૭	૫૦૬	૪૧	૨૬૫૬	૫૦૬
૨	૧૧૨૭૭	૫૦૬	૪૨	૨૮૦૮	૫૦૬
૩	૧૧૦૦૬	૫૦૬	૪૩	૨૭૯૮	૫૦૬
૪	૧૧૭૦૪	૫૦૬	૪૪	૨૯૪૮	૫૦૬
૫	૧૦૬૫૬	૫૦૬	૪૫	૨૯૫૭	૫૦૬
૬	૧૧૨૦૪	૫૦૬	૪૬	૨૮૦૧	૫૦૬
૭	૧૦૭૯૧	૫૦૬	૪૭	૨૭૯૨	૫૦૬
૮	૧૧૩૨૦	૫૦૬	૪૮	૨૩૧૬	૫૦૬
૯	૧૦૫૮૪	૫૦૬	૪૯	૨૭૦૮	૫૦૬
૧૦	૧૦૭૬૬	૫૦૬	૫૦	૨૬૧૩	૫૦૬
૧૧	૧૧૦૫૨	૫૦૬	૫૧	૨૩૫૧	૫૦૬
૧૨	૧૦૩૪૨	૫૦૬	૫૨	૩૦૫૪	૫૦૬
૧૩	૬૧૦૭	૫૦૬	૫૩	૫૩૪૭	૫૦૬
૧૪	૨૩૯૯	૫૦૬	૫૪	૫૨૧૪	૫૦૬
૧૫	૬૬૪૪	૫૦૬	૫૫	૨૫૦૩	૫૦૬
૧૬	૨૯૩૦	૫૦૬	૫૬	૨૫૭૫	૫૦૬
૧૭	૩૦૨૦	૫૦૬	૫૭	૨૫૬૨	૫૦૬
૧૮	૨૭૦૧	૫૦૬	૫૮	૬૦૨૪	૫૦૬
૧૯	૮૧૭૭	૫૦૬	૫૯	૭૦૩૦	૫૦૬
૨૦	૮૩૩૯	૫૦૬	૬૦	૪૩૫૫	૫૦૬
૨૧	૭૯૧૮	૫૦૬	૬૧	૩૦૬૧	૫૦૬
૨૨	૮૪૪૧	૫૦૬	૬૨	૧૨૫૭	૫૦૬
૨૩	૮૧૦૪	૫૦૬	૬૩	૧૩૮૫	૫૦૬
૨૪	૮૭૬૫	૫૦૬	૬૪	૧૨૮૨	૫૦૬
૨૫	૯૧૪૩	૫૦૬	૬૫	૧૩૮૬	૫૦૬
૨૬	૪૪૫૨	૫૦૬	૬૬	૧૩૮૬	૫૦૬
૨૭	૧૦૯૦૯	૫૦૬	૬૭	૧૨૯૩	૫૦૬
૨૮	૨૭૪૯	૫૦૬	૬૮	૧૩૭૨	૫૦૬
૨૯	૨૭૫૦	૫૦૬	૬૯	૧૨૭૯	૫૦૬
૩૦	૨૮૮૩	૫૦૬	૭૦	૯૫૧૪	૫૦૬
૩૧	૨૮૮૦	૫૦૬	૭૧	૯૧૯૪	૫૦૬
૩૨	૨૬૯૫	૫૦૬	૭૨	૩૬૬૭	૫૦૬
૩૩	૨૬૪૨	૫૦૬	૭૩	૪૧૫૫	૫૦૬
૩૪	૩૦૫૭	૫૦૬	૭૪	૮૧૦૯	૫૦૬
૩૫	૨૯૯૨	૫૦૬	૭૫	૭૨૯૫	૫૦૬
૩૬	૨૫૫૪	૫૦૬	૭૬	૭૩૨૯	૫૦૬
૩૭	૨૫૬૩	૫૦૬	૭૭	૮૬૩૭	૫૦૬
૩૮	૨૭૪૨	૫૦૬	૭૮	૮૯૨૧	૫૦૬
૩૯	૨૬૬૩	૫૦૬	૭૯	૪૫૫૦	૫૦૬
૪૦	૨૭૬૨	૫૦૬	૮૦	૪૫૪૯	૫૦૬



ગોળે: -આભવા તા.મજુરા જી: સુરતાના બ્લોક નં- ૫૦૬,૫૦૬ ના ઝીળાં તથાવની માહિતી દર્શાવતું પત્રક			ગોળે: -આભવા તા.મજુરા જી: સુરતાના બ્લોક નં- ૫૦૬,૫૦૬ ના ઝીળા તથાવની માહિતી દર્શાવતું પત્રક		
તથાવ નં	તથાવનું ક્ષેત્રકળ	બ્લોક નંબર	તથાવ નં	તથાવનું ક્ષેત્રકળ	બ્લોક નંબર
૮૧	૪૭૮૮	૫૦૬	૧૨૧	૭૧૫૯	૫૦૬
૮૨	૪૮૨૭	૫૦૬	૧૨૨	૮૧૩૩	૫૦૬
૮૩	૯૮૬૬	૫૦૬	૧૨૩	૮૪૩૬	૫૦૬
૮૪	૭૦૫૦	૫૦૬	૧૨૪	૭૪૪૪	૫૦૬
૮૫	૧૯૨૦	૫૦૬	૧૨૫	૬૬૨૦	૫૦૬
૮૬	૧૯૦૭	૫૦૬	૧૨૬	૩૧૦૫	૫૦૬
૮૭	૨૪૮૧	૫૦૬	૧૨૭	૨૦૧૩	૫૦૬
૮૮	૮૦૭૧	૫૦૬	૧૨૮	૧૦૫૬	૫૦૬
૮૯	૯૦૦૨	૫૦૬	૧૨૯	૩૩૮૦	૫૦૬
૯૦	૯૬૨૮	૫૦૬	૧૩૦	૫૨૫૨	૫૦૬
૯૧	૧૦૬૨૨	૫૦૬	૧૩૧	૪૩૭૯	૫૦૬
૯૨	૯૦૧૭	૫૦૬	૧૩૨	૩૪૩૪	૫૦૬
૯૩	૮૨૬૦	૫૦૬	૧૩૩	૨૮૮૯	૫૦૬
૯૪	૮૫૨૨	૫૦૬	૧૩૪	૯૩૯	૫૦૬
૯૫	૭૬૨૩	૫૦૬	૧૩૫	૧૩૨૭૧	૫૦૬
૯૬	૮૨૮૪	૫૦૬	૧૩૬	૧૩૭૦	૫૦૬
૯૭	૮૨૬૯	૫૦૬	૧૩૭	૧૬૬૨	૫૦૬
૯૮	૮૪૬૯	૫૦૬	૧૩૮	૨૩૪૨	૫૦૬
૯૯	૭૫૯૦	૫૦૬	૧૩૯	૭૯૭૬	૫૦૬
૧૦૦	૯૫૧૫	૫૦૬	૧૪૦	૧૬૩૨	૫૦૬
૧૦૧	૧૦૦૦૬	૫૦૬	૧૪૧	૯૧૫૩	૫૦૬
૧૦૨	૮૬૨૨	૫૦૬	૧૪૨	૩૩૦૭	૫૦૬
૧૦૩	૭૮૯૪	૫૦૬	૧૪૩	૧૫૪૩	૫૦૬
૧૦૪	૧૦૯૫૮	૫૦૬	૧૪૪	૧૩૭૯	૫૦૬
૧૦૫	૮૧૧૯	૫૦૬	૧૪૫	૧૫૨૧	૫૦૬
૧૦૬	૭૫૧૮	૫૦૬	૧૪૬	૧૭૫૨	૫૦૬
૧૦૭	૭૩૦૭	૫૦૬	૧૪૭	૧૧૦૩૩	૫૦૬
૧૦૮	૭૨૯૫	૫૦૬	૧૪૮	૮૨૧૮	૫૦૬
૧૦૯	૪૭૭૬	૫૦૬	૧૪૯	૮૮૦૧	૫૦૬
૧૧૦	૩૪૦૪	૫૦૬	૧૫૦	૧૦૭૫૬	૫૦૬
૧૧૧	૩૨૭૩	૫૦૬	૧૫૧	૯૬૪૮	૫૦૬
૧૧૨	૩૦૯૭	૫૦૬	૧૫૨	૧૨૬૫૨	૫૦૬
૧૧૩	૩૦૫૫	૫૦૬	૧૫૩	૫૩૧૨	૫૦૬
૧૧૪	૧૭૧૪	૫૦૬	૧૫૪	૮૪૫૦	૫૦૬
૧૧૫	૩૬૩૭	૫૦૬	૧૫૫	૧૦૨૧૨	૫૦૬
૧૧૬	૩૦૨૯	૫૦૬	૧૫૬	૯૨૫૯	૫૦૬
૧૧૭	૯૦૦૨	૫૦૬	૧૫૭	૧૦૦૩૧	૫૦૬
૧૧૮	૯૩૫૬	૫૦૬	૧૫૮	૯૧૯૧	૫૦૬
૧૧૯	૩૬૬૧	૫૦૬	૧૫૯	૮૧૮૯	૫૦૬
૧૨૦	૭૯૨૫	૫૦૬	૧૬૦	૮૦૪૮	૫૦૬



મોજે: -આભવા તા.મજુરા જી: સુરતના બ્લોક નં- ૫૦૬,૫૦૬ ના ઝીગા તળાવની માહીતી દર્શાવતુ પત્રક			મોજે: -આભવા તા.મજુરા જી: સુરતના બ્લોક નં- ૫૦૬,૫૦૬ ના ઝીગા તળાવની માહીતી દર્શાવતુ પત્રક		
તળાવ નં	તળાવનુ ક્ષેત્રફળ	બ્લોક નંબર	તળાવ નં	તળાવનુ ક્ષેત્રફળ	બ્લોક નંબર
૧૬૧	૧૩૮૪	૫૦૬	૨૦૧	૪૨૫૫	૫૦૫
૧૬૨	૪૫૫૨	૫૦૬	૨૦૨	૪૨૭૭	૫૦૫
૧૬૩	૭૧૯૦	૫૦૬	૨૦૩	૩૩૭૨	૫૦૫
૧૬૪	૪૮૦૯	૫૦૬	૨૦૪	૧૭૪૮	૫૦૫
૧૬૫	૩૯૯૧	૫૦૬	૨૦૫	૨૭૭૫	૫૦૫
૧૬૬	૪૮૧૧	૫૦૬	૨૦૬	૮૦૫૫	૫૦૫
૧૬૭	૮૭૨૫	૫૦૬	૨૦૭	૫૭૦૭	૫૦૫
૧૬૮	૮૩૧૨	૫૦૬	૨૦૮	૪૯૪૩	૫૦૫
૧૬૯	૨૯૦૩	૫૦૫	૨૦૯	૪૮૪૨	૫૦૫
૧૭૦	૮૬૯૨	૫૦૫	૨૧૦	૩૬૮૮	૫૦૫
૧૭૧	૮૪૬	૫૦૫	૨૧૧	૮૩૧૧	૫૦૫
૧૭૨	૫૮૬૦	૫૦૫	૨૧૨	૫૪૩૨	૫૦૫
૧૭૩	૯૮૨૪	૫૦૫	૨૧૩	૯૩૧	૫૦૫
૧૭૪	૫૪૪૯	૫૦૫	૨૧૪	૧૮૪૪	૫૦૫
૧૭૫	૮૯૬૦	૫૦૫	૨૧૫	૧૬૩૯	૫૦૫
૧૭૬	૯૦૧૪	૫૦૫	૨૧૬	૧૨૭૦	૫૦૫
૧૭૭	૩૧૫૬	૫૦૫	૨૧૭	૧૧૪૮	૫૦૫
૧૭૮	૪૬૪૯	૫૦૫	૨૧૮	૯૩૭૩	૫૦૫
૧૭૯	૬૮૬૫	૫૦૫	૨૧૯	૬૫૦૨	૫૦૫
૧૮૦	૭૨૩૯	૫૦૫	૨૨૦	૧૦૫૮૮	૫૦૫
૧૮૧	૧૦૯૩૦	૫૦૫	૨૨૧	૧૦૨૯૮	૫૦૫
૧૮૨	૯૨૪૨	૫૦૫	૨૨૨	૧૦૨૩૪	૫૦૫
૧૮૩	૯૫૦૫	૫૦૫	૨૨૩	૪૮૨૩	૫૦૫
૧૮૪	૭૯૮૨	૫૦૫	૨૨૪	૬૩૪૩	૫૦૫
૧૮૫	૮૦૭૪	૫૦૫	૨૨૫	૧૧૪૬૬	૫૦૫
૧૮૬	૭૮૭૯	૫૦૫	૨૨૬	૧૪૧૩૪	૫૦૫
૧૮૭	૮૩૫૧	૫૦૫	૨૨૭	૧૩૧૨૫	૫૦૫
૧૮૮	૮૨૩૯	૫૦૫	૨૨૮	૧૪૯૦૦	૫૦૫
૧૮૯	૧૦૧૦૨	૫૦૫	૨૨૯	૧૫૦૧૮	૫૦૫
૧૯૦	૫૪૬૪	૫૦૫	૨૩૦	૧૨૫૦૧	૫૦૫
૧૯૧	૫૦૭૩	૫૦૫	૨૩૧	૧૩૭૦૮	૫૦૫
૧૯૨	૬૫૫૯	૫૦૫	૨૩૨	૮૪૭૯	૫૦૫
૧૯૩	૮૬૪૭	૫૦૫	૨૩૩	૬૩૨૭	૫૦૫
૧૯૪	૪૭૨૩	૫૦૫	૨૩૪	૯૩૩૯	૫૦૫
૧૯૫	૪૮૨૩	૫૦૫	૨૩૫	૨૭૬૬	૫૦૫
૧૯૬	૪૭૦૯	૫૦૫	૨૩૬	૯૬૭૭	૫૦૫
૧૯૭	૫૪૩૦	૫૦૫	૨૩૭	૬૦૮૪	૫૦૫
૧૯૮	૧૪૭૯૨	૫૦૫	૨૩૮	૬૪૩૪	૫૦૫
૧૯૯	૪૬૨૯	૫૦૫	૨૩૯	૬૮૫૬	૫૦૫
૨૦૦	૪૦૫૯	૫૦૫	૨૪૦	૮૧૪૨	૫૦૫



મોજે: -આભવા તા.મજુરા છ: સુરતના બ્લોક નં- ૫૦૬,૫૦૬ ના ઝીગા તળાવની માહિતી દર્શાવતું પત્રક			મોજે: -આભવા તા.મજુરા છ: સુરતના બ્લોક નં- ૫૦૬,૫૦૬ ના ઝીગા તળાવની માહિતી દર્શાવતું પત્રક		
તળાવ નં	તળાવનું ક્ષેત્રફળ	બ્લોક નંબર	તળાવ નં	તળાવનું ક્ષેત્રફળ	બ્લોક નંબર
૨૪૧	૬૭૪૯	૫૦૫	૨૮૧	૬૭૩૮	નદી પેકી
૨૪૨	૭૪૭૮	૫૦૫	૨૮૨	૫૬૦૦	નદી પેકી
૨૪૩	૭૩૬૯	૫૦૫	૨૮૩	૭૦૮૭	નદી પેકી
૨૪૪	૭૪૪૪	૫૦૫	૨૮૪	૯૭૫૦	નદી પેકી
૨૪૫	૭૪૫૫	૫૦૫	૨૮૫	૭૪૭૦	નદી પેકી
૨૪૬	૭૧૦૧	૫૦૫	૨૮૬	૩૮૬૨	નદી પેકી
૨૪૭	૬૮૭૨	૫૦૫	૨૮૭	૬૧૨૧	નદી પેકી
૨૪૮	૫૬૫૨	૫૦૫	૨૮૮	૬૮૧૯	નદી પેકી
૨૪૯	૮૦૧૫	૫૦૫	૨૮૯	૮૭૫૮	નદી પેકી
૨૫૦	૧૨૭૦૮	૫૦૫	૨૯૦	૧૦૯૦૬	નદી પેકી
૨૫૧	૮૨૧૭	૫૦૫	૨૯૧	૪૮૬૧	નદી પેકી
૨૫૨	૫૦૦૫	૫૦૫	૨૯૨	૩૯૦૧	નદી પેકી
૨૫૩	૬૨૪૩	૫૦૫	૨૯૩	૩૦૭૫	નદી પેકી
૨૫૪	૫૯૫૦	૫૦૫	૨૯૪	૨૪૭૬	નદી પેકી
૨૫૫	૭૦૧૮	૫૦૫	૨૯૫	૧૩૯૬	નદી પેકી
૨૫૬	૪૪૬૦	૫૦૫	૨૯૬	૩૩૧૨	નદી પેકી
૨૫૭	૫૧૯૧	૫૦૫	૨૯૭	૧૨૩૦	નદી પેકી
૨૫૮	૫૦૪૮	૫૦૫	૨૯૮	૧૬૧૫	નદી પેકી
૨૫૯	૮૦૭૦	૫૦૫	૨૯૯	૧૫૩૦	નદી પેકી
૨૬૦	૮૮૬૪	૫૦૫	૩૦૦	૨૮૨૧	નદી પેકી
૨૬૧	૭૧૭૩	૫૦૫	૩૦૧	૨૫૮૨	નદી પેકી
૨૬૨	૨૯૮૩	૫૦૫	૩૦૨	૨૬૯૪	નદી પેકી
૨૬૩	૬૪૮૯	૫૦૫	૩૦૩	૨૪૩૯	નદી પેકી
૨૬૪	૪૨૦૪	૫૦૫	૩૦૪	૨૯૭૨	નદી પેકી
૨૬૫	૭૦૦૫	નદી પેકી	૩૦૫	૨૯૭૨	નદી પેકી
૨૬૬	૫૦૦૬	નદી પેકી	૩૦૬	૩૦૨૦	નદી પેકી
૨૬૭	૭૪૪૬	નદી પેકી	૩૦૭	૨૫૬૦	નદી પેકી
૨૬૮	૨૩૦૨	નદી પેકી	૩૦૮	૩૭૬૬	નદી પેકી
૨૬૯	૧૫૭૮	નદી પેકી	૩૦૯	૩૪૬૧	નદી પેકી
૨૭૦	૭૭૦૪	નદી પેકી	૩૧૦	૪૬૫૦	નદી પેકી
૨૭૧	૩૦૦૫	નદી પેકી	૩૧૧	૩૨૪૯	નદી પેકી
૨૭૨	૨૨૩૦	નદી પેકી	૩૧૨	૩૭૨૯	નદી પેકી
૨૭૩	૨૩૮૫	નદી પેકી	૩૧૩	૭૩૮૬	નદી પેકી
૨૭૪	૧૬૧૨	નદી પેકી	૩૧૪	૪૯૦૧	નદી પેકી
૨૭૫	૫૬૫૮	નદી પેકી	૩૧૫	૪૮૮૨	નદી પેકી
૨૭૬	૧૪૮૬	નદી પેકી	૩૧૬	૫૩૩૬	નદી પેકી
૨૭૭	૫૮૧૧	નદી પેકી	૩૧૭	૫૬૭૫	નદી પેકી
૨૭૮	૧૫૧૧	નદી પેકી	૩૧૮	૯૩૧૬	નદી પેકી
૨૭૯	૫૧૭૩	નદી પેકી	૩૧૯	૧૦૦૭૦	નદી પેકી
૨૮૦	૭૭૦૭	નદી પેકી	૩૨૦	૪૬૯૨	નદી પેકી



મોજાં: -આભવા તા.મજુરા જી: સુરતાના બ્લોક નં- ૫૦૬,૫૦૬ ના ઝાંઝા તળાવની માહીતી દર્શાવતું પત્રક			મોજાં: -આભવા તા.મજુરા જી: સુરતાના બ્લોક નં- ૫૦૬,૫૦૬ ના ઝાંઝા તળાવની માહીતી દર્શાવતું પત્રક		
તળાવ નં	તળાવનું ક્ષેત્રફળ	બ્લોક નંબર	તળાવ નં	તળાવનું ક્ષેત્રફળ	બ્લોક નંબર
૩૨૧	૧૨૩૩	નદી પેકી	૩૬૧	૧૦૬૭૭	નદી પેકી
૩૨૨	૪૧૮૭	નદી પેકી	૩૬૨	૧૦૧૮૨	નદી પેકી
૩૨૩	૬૪૬૭	નદી પેકી	૩૬૩	૮૮૧૮	નદી પેકી
૩૨૪	૬૨૮૦	નદી પેકી	૩૬૪	૮૭૫૫	નદી પેકી
૩૨૫	૨૮૩૫	નદી પેકી	૩૬૫	૬૫૬૪	નદી પેકી
૩૨૬	૭૧૭૦	નદી પેકી	૩૬૬	૨૭૬૭	નદી પેકી
૩૨૭	૬૭૪૬	નદી પેકી	૩૬૭	૨૭૦૫	નદી પેકી
૩૨૮	૫૪૮૮	નદી પેકી	૩૬૮	૭૦૭૫	નદી પેકી
૩૨૯	૫૨૦૬	નદી પેકી	૩૬૯	૭૫૦૪	નદી પેકી
૩૩૦	૫૧૨૧	નદી પેકી	૩૭૦	૮૫૮૬	નદી પેકી
૩૩૧	૮૫૬૫	નદી પેકી	૩૭૧	૫૮૭૫	નદી પેકી
૩૩૨	૧૦૫૬૧	નદી પેકી	૩૭૨	૬૬૫૮	નદી પેકી
૩૩૩	૮૬૦૦	નદી પેકી	૩૭૩	૨૧૨૪	નદી પેકી
૩૩૪	૮૨૬૦	નદી પેકી	૩૭૪	૧૮૦૪	નદી પેકી
૩૩૫	૧૭૩૪	નદી પેકી	૩૭૫	૭૫૩૪	નદી પેકી
૩૩૬	૪૧૫૨	નદી પેકી	૩૭૬	૧૮૮૪	નદી પેકી
૩૩૭	૮૮૩૨	નદી પેકી	૩૭૭	૧૮૬૭	નદી પેકી
૩૩૮	૮૦૧૮	નદી પેકી	૩૭૮	૬૫૪૧	નદી પેકી
૩૩૯	૭૮૮૦	નદી પેકી	૩૭૯	૬૫૩૨	નદી પેકી
૩૪૦	૮૪૬૭	નદી પેકી	૩૮૦	૭૧૫૫	નદી પેકી
૩૪૧	૭૬૬૮	નદી પેકી	૩૮૧	૧૮૪૪	નદી પેકી
૩૪૨	૮૮૮૮	નદી પેકી	૩૮૨	૫૪૩૩	નદી પેકી
૩૪૩	૮૮૪૨	નદી પેકી	૩૮૩	૨૭૮૭	નદી પેકી
૩૪૪	૭૦૩૨	નદી પેકી	૩૮૪	૬૮૮૮	નદી પેકી
૩૪૫	૭૪૫૫	નદી પેકી	૩૮૫	૭૫૦૬	નદી પેકી
૩૪૬	૮૨૮૩	નદી પેકી	૩૮૬	૭૩૦૭	નદી પેકી
૩૪૭	૮૪૪૮	નદી પેકી	૩૮૭	૬૭૩૭	નદી પેકી
૩૪૮	૧૧૫૭૩	નદી પેકી	૩૮૮	૫૧૮૮	નદી પેકી
૩૪૯	૮૪૩૧	નદી પેકી	૩૮૯	૩૮૧૩	નદી પેકી
૩૫૦	૮૨૮૬	નદી પેકી	૩૯૦	૭૦૮૨	નદી પેકી
૩૫૧	૮૩૫૮	નદી પેકી	૩૯૧	૬૩૭૬	નદી પેકી
૩૫૨	૮૧૮૬	નદી પેકી	૩૯૨	૭૧૨૬	નદી પેકી
૩૫૩	૮૮૪૦	નદી પેકી	૩૯૩	૮૮૬૬	નદી પેકી
૩૫૪	૮૮૮૧	નદી પેકી	૩૯૪	૬૦૫૦	નદી પેકી
૩૫૫	૮૪૭૧	નદી પેકી	૩૯૫	૬૩૦૪	નદી પેકી
૩૫૬	૧૦૨૪૫	નદી પેકી	૩૯૬	૨૮૪૪	નદી પેકી
૩૫૭	૪૨૦૪	નદી પેકી	૩૯૭	૫૦૨૮	નદી પેકી
૩૫૮	૧૦૭૧૬	નદી પેકી	૩૯૮	૮૫૩૪	નદી પેકી
૩૫૯	૧૦૧૭૭	નદી પેકી	૩૯૯	૭૬૬૨	નદી પેકી
૩૬૦	૧૦૧૪૫	નદી પેકી	૪૦૦	૬૬૦૦	નદી પેકી



મોજા: -આબવા તા.મજુરા છ: સુરતના બ્લોક નં- ૫૦૬,૫૦૬ ના ઝીગા તળાવની માહિતી દર્શાવતુ પત્રક			મોજા: -આબવા તા.મજુરા છ: સુરતના બ્લોક નં- ૫૦૬,૫૦૬ ના ઝીગા તળાવની માહિતી દર્શાવતુ પત્રક		
તળાવ નં	તળાવનુ ક્ષેત્રફળ	બ્લોક નંબર	તળાવ નં	તળાવનુ ક્ષેત્રફળ	બ્લોક નંબર
૪૦૧	૬૬૪૧	નદી પેકી	૪૪૧	૩૪૭૦	નદી પેકી
૪૦૨	૫૭૦૨	નદી પેકી	૪૪૨	૩૫૧૮	નદી પેકી
૪૦૩	૫૪૭૪	નદી પેકી	૪૪૩	૨૯૬૩	નદી પેકી
૪૦૪	૯૦૫૮	નદી પેકી	૪૪૪	૬૦૬૫	નદી પેકી
૪૦૫	૧૨૧૫૫	નદી પેકી	૪૪૫	૬૮૦૮	નદી પેકી
૪૦૬	૧૦૧૨૬	નદી પેકી	૪૪૬	૬૫૦૩	નદી પેકી
૪૦૭	૬૧૯૦	નદી પેકી	૪૪૭	૫૩૦૮	નદી પેકી
૪૦૮	૭૦૦૩	નદી પેકી	૪૪૮	૬૭૮૬	નદી પેકી
૪૦૯	૯૧૯૦	નદી પેકી	૪૪૯	૮૧૨૮	નદી પેકી
૪૧૦	૮૫૫૫	નદી પેકી	૪૫૦	૬૪૫૧	નદી પેકી
૪૧૧	૯૦૯૪	નદી પેકી	૪૫૧	૮૩૦૯	નદી પેકી
૪૧૨	૮૯૨૪	નદી પેકી	૪૫૨	૫૦૧૩	નદી પેકી
૪૧૩	૯૪૪૮	નદી પેકી	૪૫૩	૬૪૪૮	નદી પેકી
૪૧૪	૭૧૪૨	નદી પેકી	૪૫૪	૭૦૨૪	નદી પેકી
૪૧૫	૮૫૪૧	નદી પેકી	૪૫૫	૮૪૦૧	નદી પેકી
૪૧૬	૧૪૯૭૭	નદી પેકી	૪૫૬	૭૯૫૬	નદી પેકી
૪૧૭	૧૩૮૧૦	નદી પેકી	૪૫૭	૯૧૮૨	નદી પેકી
૪૧૮	૧૫૬૭૬	નદી પેકી	૪૫૮	૬૯૩૪	નદી પેકી
૪૧૯	૭૮૬૪	નદી પેકી	૪૫૯	૬૪૩૮	નદી પેકી
૪૨૦	૬૦૭૧	નદી પેકી	૪૬૦	૬૩૮૨	નદી પેકી
૪૨૧	૫૬૯૦	નદી પેકી	૪૬૧	૬૪૭૩	નદી પેકી
૪૨૨	૧૦૩૮૫	નદી પેકી	૪૬૨	૭૮૦૬	નદી પેકી
૪૨૩	૮૩૫૧	નદી પેકી	૪૬૩	૪૧૧૩	નદી પેકી
૪૨૪	૯૩૭૪	નદી પેકી	૪૬૪	૭૩૧૪	નદી પેકી
૪૨૫	૯૮૮૨	નદી પેકી	૪૬૫	૭૯૨૪	નદી પેકી
૪૨૬	૨૮૫૧	નદી પેકી	૪૬૬	૭૬૪૦	નદી પેકી
૪૨૭	૩૫૧૧	નદી પેકી	૪૬૭	૭૬૦૯	નદી પેકી
૪૨૮	૩૫૮૧	નદી પેકી	૪૬૮	૭૩૦૧	નદી પેકી
૪૨૯	૧૦૦૫૪	નદી પેકી	૪૬૯	૭૩૯૯	નદી પેકી
૪૩૦	૭૮૧૧	નદી પેકી	૪૭૦	૩૭૬૩	નદી પેકી
૪૩૧	૭૨૯૫	નદી પેકી	૪૭૧	૩૩૬૭	નદી પેકી
૪૩૨	૭૬૯૮	નદી પેકી	૪૭૨	૩૨૨૦	નદી પેકી
૪૩૩	૫૮૬૭	નદી પેકી	૪૭૩	૭૮૫૧	નદી પેકી
૪૩૪	૭૨૧૧	નદી પેકી	૪૭૪	૭૯૭૨	નદી પેકી
૪૩૫	૭૦૮૨	નદી પેકી	૪૭૫	૭૩૦૪	નદી પેકી
૪૩૬	૬૭૫૮	નદી પેકી	૪૭૬	૭૩૫૪	નદી પેકી
૪૩૭	૯૫૭૩	નદી પેકી			
૪૩૮	૫૫૦૮	નદી પેકી			
૪૩૯	૩૬૩૫	નદી પેકી			
૪૪૦	૩૯૭૨	નદી પેકી			

કુલ - ૩૦૫ સેટ

સરકારી કામે  
ખરી નકલ

હેડ ક્વોર્ટર આસિસ્ટન્ટ  
બ્રુલા ઇન્સ્પેક્ટર  
જમીન રેકર્ડસ, સુરત.

Handwritten signature and date: 20.11.2022



મોજે: - ઉબેર તા.ચોપાસી છ: સુરતના બ્લોક નં- ના ઝીગા તળાવની માહીતી દર્શાવતુ પત્રક			મોજે: - ઉબેર તા.ચોપાસી છ: સુરતના બ્લોક નં- ના ઝીગા તળાવની માહીતી દર્શાવતુ પત્રક		
તળાવ નં	તળાવનુ સેત્રકળ	બ્લોક નંબર	તળાવ નં	તળાવનુ સેત્રકળ	બ્લોક નંબર
૧	૪૪૩૧.	૧૯૭	૪૧	૪૫૩૩	૧૯૭
૨	૭૫૩૨	૧૯૭	૪૨	૨૧૮૦	૧૯૭
૩	૯૨૩૯	૧૯૭	૪૩	૧૭૮૧	૧૯૭
૪	૫૫૪૪	૧૯૭	૪૪	૪૬૮૧	૧૯૭
૫	૪૨૪૨	૧૯૭	૪૫	૭૧૭૪	૧૯૭
૬	૭૦૮૪	૧૯૭	૪૬	૮૫૪૨	૧૯૭
૭	૫૮૨૯	૧૯૭	૪૭	૧૯૯૫	૧૯૭
૮	૪૮૯૧	૧૯૭	૪૮	૨૭૬૭	૧૯૭
૯	૩૬૬૧	૧૯૭	૪૯	૨૭૩૨	૧૯૭
૧૦	૫૪૦૩	૧૯૭	૫૦	૪૮૭૨	૧૯૭
૧૧	૭૫૫૨	૧૯૭	૫૧	૫૫૫૫	૧૯૭
૧૨	૧૦૭૪૧	૧૯૭	૫૨	૯૯૧૫	૧૯૭
૧૩	૬૩૬૬	૧૯૭	૫૩	૯૦૨૫	૧૯૭
૧૪	૫૯૮૦	૧૯૭	૫૪	૭૮૩૧	૧૯૭
૧૫	૧૧૬૮૧	૧૯૭	૫૫	૧૦૩૧૮	૧૯૭
૧૬	૭૮૦૯	૧૯૭	૫૬	૮૮૭૭	૧૯૭
૧૭	૮૩૬૦	૧૯૭	૫૭	૧૦૧૭૨	૧૯૭
૧૮	૧૦૩૫૧	૧૯૭	૫૮	૯૨૨૦	૧૯૭
૧૯	૩૮૨૪	૧૯૭	૫૯	૮૨૨૦	૧૯૭
૨૦	૮૬૦૦	૧૯૭	૬૦	૫૪૦૭	૧૯૭
૨૧	૬૩૯૧	૧૯૭	૬૧	૩૬૪૮	૧૯૭
૨૨	૭૪૩૪	૧૯૭	૬૨	૧૬૪૪	૧૯૭
૨૩	૭૮૧૪	૧૯૭	૬૩	૪૫૩૮	૧૯૭
૨૪	૫૨૦૬	૧૯૭	૬૪	૫૫૧૮	૧૯૭
૨૫	૨૫૮૭	૧૯૭	૬૫	૧૬૪૭	૧૯૭
૨૬	૭૯૧૧	૧૯૭	૬૬	૮૨૩૦	૧૯૭
૨૭	૯૪૧૬	૧૯૭	૬૭	૭૩૪૦	૧૯૭
૨૮	૭૭૮૧	૧૯૭	૬૮	૮૦૫૪	૧૯૭
૨૯	૪૬૬૦	૧૯૭	૬૯	૬૭૬૩	૧૯૭
૩૦	૫૦૪૧	૧૯૭	૭૦	૫૧૮૩	૧૯૭
૩૧	૫૮૪૧	૧૯૭	૭૧	૬૦૧૦	૧૯૭
૩૨	૪૬૫૬	૧૯૭	૭૨	૫૧૮૩	૧૯૭
૩૩	૩૪૦૮	૧૯૭	૭૩	૮૭૮૧	૧૯૭
૩૪	૭૨૭૨	૧૯૭	૭૪	૫૩૯૭	૧૯૭
૩૫	૭૭૧૬	૧૯૭	૭૫	૧૧૦૧૫	૧૯૭
૩૬	૬૫૬૬	૧૯૭	૭૬	૧૦૫૯૧	૧૯૭
૩૭	૫૨૯૪	૧૯૭	૭૭	૬૪૯૬	૧૯૭
૩૮	૪૮૪૩	૧૯૭	૭૮	૪૬૪૯	૧૯૭
૩૯	૬૩૬૮	૧૯૭	૭૯	૫૯૪૭	૧૯૭
૪૦	૧૯૨૭	૧૯૭	૮૦	૭૧૫૫	૧૯૭



ಬಿಜೆ - ઉભેર તા.ચોયાસી છ: સુરતના બ્લોક નં- ના ઝીગા તળાવની માહિતી દર્શાવતું પત્રક			બીજે - ઉભેર તા.ચોયાસી છ: સુરતના બ્લોક નં- ના ઝીગા તળાવની માહિતી દર્શાવતું પત્રક		
તળાવ નં	તળાવનું ક્ષેત્રફળ	બ્લોક નંબર	તળાવ નં	તળાવનું ક્ષેત્રફળ	બ્લોક નંબર
૮૧	૨૪૪૦	૧૯૭	૧૨૧	૨૧૦૧	૧૯૭
૮૨	૧૦૮૧૩	૧૯૭	૧૨૨	૪૭૬૭	૧૯૭
૮૩	૪૩૧૬	૧૯૭	૧૨૩	૮૧૧૪	૧૯૭
૮૪	૪૨૭૫	૧૯૭	૧૨૪	૪૮૦૩	૧૯૭
૮૫	૪૬૭૨	૧૯૭	૧૨૫	૫૧૯૯	૧૯૭
૮૬	૪૭૫૯	૧૯૭	૧૨૬	૧૪૯૬	૧૯૭
૮૭	૩૧૮૯	૧૯૭	૧૨૭	૬૨૮૪	૧૯૭
૮૮	૩૭૯૧	૧૯૭	૧૨૮	૭૪૯૪	૧૯૭
૮૯	૪૩૯૨	૧૯૭	૧૨૯	૮૨૬૯	૧૯૭
૯૦	૨૩૩૪	૧૯૭	૧૩૦	૮૭૯૩	૧૯૭
૯૧	૬૫૮	૧૯૭	૧૩૧	૭૬૮૫	૧૯૭
૯૨	૧૮૫૩	૧૯૭	૧૩૨	૯૭૦૯	૧૯૭
૯૩	૭૯૬	૧૯૭	૧૩૩	૭૩૭૭	૧૯૭
૯૪	૬૫૭૪	૧૯૭	૧૩૪	૪૮૦૫	૧૯૭
૯૫	૫૭૧૨	૧૯૭	૧૩૫	૮૮૭૫	૧૯૭
૯૬	૩૮૪૦	૧૯૭	૧૩૬	૫૦૨૭	૧૯૭
૯૭	૫૧૪૫	૧૯૭	૧૩૭	૬૮૬૧	૧૯૭
૯૮	૬૧૮૭	૧૯૭	૧૩૮	૭૧૯૦	૧૯૭
૯૯	૬૭૯૯	૧૯૭	૧૩૯	૭૩૪	૧૯૭
૧૦૦	૩૦૪૧	૧૯૭	૧૪૦	૧૪૬૭	૧૯૭
૧૦૧	૭૯૯૯	૧૯૭	૧૪૧	૫૧૭	૧૯૭
૧૦૨	૨૩૪૮	૧૯૭	૧૪૨	૧૬૯૫	૧૯૭
૧૦૩	૮૧૬૧	૧૯૭	૧૪૩	૭૭૩૧	૧૯૭
૧૦૪	૮૨૮૦	૧૯૭	૧૪૪	૯૭૭	૧૯૭
૧૦૫	૮૩૩૬	૧૯૭	૧૪૫	૧૨૦૬	૧૯૭
૧૦૬	૬૫૯૮	૧૯૭	૧૪૬	૮૯૬૮	૧૯૭
૧૦૭	૬૫૮૪	૧૯૭	૧૪૭	૮૯૬૩	૧૯૭
૧૦૮	૫૨૩	૧૯૭	૧૪૮	૧૦૪૭૬	૧૯૭
૧૦૯	૧૪૧૨	૧૯૭	૧૪૯	૧૧૦૩૭	૧૯૭
૧૧૦	૪૦૪૨	૧૯૭	૧૫૦	૯૫૭૨	૧૯૭
૧૧૧	૬૦૯૬	૧૯૭	૧૫૧	૧૦૦૮૬	૧૯૭
૧૧૨	૬૦૧૮	૧૯૭	૧૫૨	૯૦૬૭	૧૯૭
૧૧૩	૬૧૩૬	૧૯૭	૧૫૩	૯૨૩૭	૧૯૭
૧૧૪	૭૨૯૬	૧૯૭	૧૫૪	૧૦૨૬૧	૧૯૭
૧૧૫	૫૪૬૩	૧૯૭	૧૫૫	૯૧૩૮	૧૯૭
૧૧૬	૩૩૩૮	૧૯૭	૧૫૬	૬૬૪૮	૧૯૭
૧૧૭	૪૪૦૭	૧૯૭	૧૫૭	૧૧૩૬૨	૧૯૭
૧૧૮	૫૦૫૮	૧૯૭	૧૫૮	૨૧૫૦	૧૯૭
૧૧૯	૮૧૨૬	૧૯૭	૧૫૯	૧૧૧૭	૧૯૭
૧૨૦	૬૫૭૫	૧૯૭	૧૬૦	૫૧૫	૧૯૭





મોજો: - કુમ્મસ (સીડીયાબેટ) તા.મજુરા ક: સુરતના ના ઝીલા તબાવની માહિતી દર્શાવતુ પત્રક			મોજો: - કુમ્મસ (સીડીયાબેટ) તા.મજુરા ક: સુરતના ના ઝીલા તબાવની માહિતી દર્શાવતુ પત્રક		
તબાવ નં	તબાવતુ ક્રેન્ડળ	બ્લોક નંબર	તબાવ નં	તબાવતુ ક્રેન્ડળ	બ્લોક નંબર
1	૬૫૬૫	૧૦૦૬	૪૧	૨૪૦૧	૧૦૦૬
2	૬૧૨૯	૧૦૦૬	૪૨	૬૬૯૫	૧૦૦૬
3	૬૮૦૨	૧૦૦૬	૪૩	૬૭૦૮	૧૦૦૬
૪	૭૦૧૦	૧૦૦૬	૪૪	૭૫૦૪	૧૦૦૬
૫	૫૧૧૮	૧૦૦૬	૪૫	૫૪૫૯	૧૦૦૬
૬	૫૪૪૯	૧૦૦૬	૪૬	૪૦૨	૧૦૦૬
૭	૪૦૫૯	૧૦૦૬	૪૭	૭૩૮૬	૧૦૦૬
૮	૬૮૩૬	૧૦૦૬	૪૮	૭૬૬૦	૧૦૦૬
૯	૬૩૭૪	૧૦૦૬	૪૯	૬૫૪૬	૧૦૦૬
10	૬૬૦૦	૧૦૦૬	૫૦	૬૩૯૦	૧૦૦૬
11	૧૫૦૪	૧૦૦૬	૫૧	૪૭૨૯	૧૦૦૬
12	૧૧૩૦	૧૦૦૬	૫૨	૬૭૪૨	૧૦૦૬
13	૫૫૪૫	૧૦૦૬	૫૩	૯૩૨૫	૧૦૦૬
1૪	૮૩૩૭	૧૦૦૬	૫૪	૨૮૪૬	૧૦૦૬
1૫	૧૬૦૨	૧૦૦૬	૫૫	૬૭૫૭	૧૦૦૬
1૬	૪૬૫૪	૧૦૦૬	૫૬	૪૭૫૯	૧૦૦૬
1૭	૧૫૦૩	૧૦૦૬	૫૭	૬૪૩૫	૧૦૦૬
1૮	૩૫૭૭	૧૦૦૬	૫૮	૧૪૯૬	૧૦૦૬
1૯	૭૬૨૮	૧૦૦૬	૫૯	૮૫૯૬	૧૦૦૬
20	૨૪૪૩	૧૦૦૬	૬૦	૯૬૪૩	૧૦૦૬
21	૪૭૧૫	૧૦૦૬	૬૧	૯૮૫૦	૧૦૦૬
22	૨૯૧૩	૧૦૦૬	૬૨	૯૭૪૪	૧૦૦૬
23	૯૮૮૭	૧૦૦૬	૬૩	૬૦૪૬	૧૦૦૬
2૪	૫૮૮૯	૧૦૦૬	૬૪	૬૧૪૯	૧૦૦૬
2૫	૫૭૯૪	૧૦૦૬	૬૫	૫૮૬૦	૧૦૦૬
2૬	૧૬૭૯	૧૦૦૬	૬૬	૫૭૨૨	૧૦૦૬
2૭	૪૭૮૦	૧૦૦૬	૬૭	૧૬૦	૧૦૦૬
2૮	૫૮૮૩	૧૦૦૬	૬૮	૧૫૭૪	૧૦૦૬
2૯	૫૨૮૬	૧૦૦૬	૬૯	૮૧૨૨	૧૦૦૬
30	૩૬૪	૧૦૦૬	૭૦	૧૭૪	૧૦૦૬
31	૧૧૮૫૮	૧૦૦૬	૭૧	૧૧૭૩૫	૧૦૦૬
32	૧૮૦૦	૧૦૦૬	૭૨	૧૧૬૩૦	૧૦૦૬
33	૧૬૫૮	૧૦૦૬	૭૩	૯૨૧૭	૧૦૦૬
3૪	૩૫૫૧	૧૦૦૬	૭૪	૯૪૫૧	૧૦૦૬
3૫	૧૭૮૪	૧૦૦૬	૭૫	૧૦૫૪૬	૧૦૦૬
3૬	૧૭૪૪	૧૦૦૬	૭૬	૭૩૪૪	૧૦૦૬
3૭	૧૦૧૩૨	૧૦૦૬	૭૭	૫૫૪૦	૧૦૦૬
3૮	૯૮૭૨	૧૦૦૬	૭૮	૪૦૩૩	૧૦૦૬
3૯	૫૦૦૧	૧૦૦૬	૭૯	૨૮૨૦	૧૦૦૬
૪૦	૫૨૪૧	૧૦૦૬	૮૦	૩૬૩૩	૧૦૦૬



૧૯૯૭૯૬

૨૪૭૮૨૯

મોજો: - ડુબ્બસ (કીડીયાબેટ) તા.મજુરા જી: મુરતના ના ઝીંઝા તળાવની માહિતી દર્શાવતું પત્રક			મોજો: - ડુબ્બસ (કીડીયાબેટ) તા.મજુરા જી: મુરતના ના ઝીંઝા તળાવની માહિતી દર્શાવતું પત્રક		
તળાવ નં	તળાવનું ક્ષેત્રફળ	બ્લોક નંબર	તળાવ નં	તળાવનું ક્ષેત્રફળ	બ્લોક નંબર
૮૧	૩૭૮૮	૧૦૦૬	૧૨૧	૮૫૬૪	૧૦૦૬
૮૨	૯૦૬૧	૧૦૦૬	૧૨૨	૭૦૫૨	૧૦૦૬
૮૩	૯૦૯૩	૧૦૦૬	૧૨૩	૫૬૨૮	૧૦૦૬
૮૪	૯૦૧૫૩	૧૦૦૬	૧૨૪	૬૮૭૦	૧૦૦૬
૮૫	૧૧૫૪૭	૧૦૦૬	૧૨૫	૬૦૭૧	૧૦૦૬
૮૬	૧૪૧૧	૧૦૦૬	૧૨૬	૫૩૨૬	૧૦૦૬
૮૭	૧૪૦૦	૧૦૦૬	૧૨૭	૨૫૧૩	૧૦૦૬
૮૮	૧૫૭૫	૧૦૦૬	૧૨૮	૪૮૭૪	૧૦૦૬
૮૯	૭૨૬૫	૧૦૦૬	૧૨૯	૫૫૬૦	૧૦૦૬
૯૦	૬૮૪૧	૧૦૦૬	૧૩૦	૫૧૬૨	૧૦૦૬
૯૧	૭૮૨૨	૧૦૦૬	૧૩૧	૬૨૧૨	૧૦૦૬
૯૨	૪૪૬૭	૧૦૦૬	૧૩૨	૨૨૦૯	૧૦૦૬
૯૩	૭૪૫	૧૦૦૬	૧૩૩	૩૧૫૪	૧૦૦૬
૯૪	૨૫૫	૧૦૦૬	૧૩૪	૪૫૭૨	૧૦૦૬
૯૫	૧૩૪૧	૧૦૦૬	૧૩૫	૧૨૮૮૦	૧૦૦૬
૯૬	૩૬૧૧	૧૦૦૬	૧૩૬	૧૫૧૧	૧૦૦૬
૯૭	૧૭૬૩	૧૦૦૬	૧૩૭	૪૫૦૩	૧૦૦૬
૯૮	૧૭૭૩	૧૦૦૬	૧૩૮	૯૮૬૨	૧૦૦૬
૯૯	૩૭૬૭	૧૦૦૬	૧૩૯	૭૬૫૯	૧૦૦૬
૧૦૦	૫૭૯૫	૧૦૦૬	૧૪૦	૧૦૧૨૮	૧૦૦૬
૧૦૧	૯૨૮	૧૦૦૬	૧૪૧	૫૬૦૯	૧૦૦૬
૧૦૨	૧૦૫૩૨	૧૦૦૬	૧૪૨	૫૫૧૦	૧૦૦૬
૧૦૩	૮૨૦૬	૧૦૦૬	૧૪૩	૬૧૩૦	૧૦૦૬
૧૦૪	૨૦૩૯	૧૦૦૬	૧૪૪	૮૯૪૧	૧૦૦૬
૧૦૫	૪૭૫૪	૧૦૦૬	૧૪૫	૬૩૮૦	૧૦૦૬
૧૦૬	૭૯૧૫	૧૦૦૬	૧૪૬	૫૧૪૫	૧૦૦૬
૧૦૭	૮૩૭૫	૧૦૦૬	૧૪૭	૯૨૯૬	૧૦૦૬
૧૦૮	૭૯૫૪	૧૦૦૬	૧૪૮	૧૦૨૪	૧૦૦૬
૧૦૯	૧૨૦૨૯	૧૦૦૬	૧૪૯	૨૩૯૪	૧૦૦૬
૧૧૦	૯૬૭૬	૧૦૦૬	૧૫૦	૬૮૭૮	૧૦૦૬
૧૧૧	૯૯૪૧	૧૦૦૬	૧૫૧	૬૫૭૮	૧૦૦૬
૧૧૨	૮૧૮૬	૧૦૦૬	૧૫૨	૬૮૪	૧૦૦૬
૧૧૩	૬૯૦	૧૦૦૬	૧૫૩	૬૨૮૨	૧૦૦૬
૧૧૪	૨૦૪૬	૧૦૦૬	૧૫૪	૧૧૦૩૧	૧૦૦૬
૧૧૫	૯૦૧૫	૧૦૦૬	૧૫૫	૧૧૮૩૨	૧૦૦૬
૧૧૬	૯૩૯૨	૧૦૦૬	૧૫૬	૧૨૦૮૭	૧૦૦૬
૧૧૭	૯૯૪૦	૧૦૦૬	૧૫૭	૧૨૬૨૦	૧૦૦૬
૧૧૮	૧૦૨૯૦	૧૦૦૬	૧૫૮	૭૭૫૯	૧૦૦૬
૧૧૯	૪૨૨૯	૧૦૦૬	૧૫૯	૧૦૨૫૦	૧૦૦૬
૧૨૦	૪૪૨૯	૧૦૦૬	૧૬૦	૧૦૧૪૧	૧૦૦૬



૩૧૪૦૩૯

૨૬૬૮૮૧

મોજો: - ડુમ્મસ (કીડીયાબેટ) તા.મજુરા જી: સુરતના ના ઝીંગા તળાવની માહિતી દર્શાવતું પત્રક			મોજો: - ડુમ્મસ (કીડીયાબેટ) તા.મજુરા જી: સુરતના ના ઝીંગા તળાવની માહિતી દર્શાવતું પત્રક		
તળાવ નં	તળાવનું ક્ષેત્રફળ	બ્લોક નંબર	તળાવ નં	તળાવનું ક્ષેત્રફળ	બ્લોક નંબર
૧૬૧	૫૨૮૬	૧૦૦૬	૨૦૧	૩૯૪૪	૧૦૦૬
૧૬૨	૨૩૮૩	૧૦૦૬	૨૦૨	૭૪૮૫	૧૦૦૬
૧૬૩	૨૪૮૫	૧૦૦૬	૨૦૩	૬૧૦૩	૧૦૦૬
૧૬૪	૪૬૭૬	૧૦૦૬	૨૦૪	૮૩૧૭	૧૦૦૬
૧૬૫	૫૫૧૫	૧૦૦૬	૨૦૫	૪૪૨૯	૧૦૦૬
૧૬૬	૧૧૪૮૬	૧૦૦૬	૨૦૬	૪૩૦૦	૧૦૦૬
૧૬૭	૧૨૬૩૯	૧૦૦૬	૨૦૭	૧૦૮૮૪	૧૦૦૬
૧૬૮	૧૧૫૧૨	૧૦૦૬	૨૦૮	૮૬૪૪	૧૦૦૬
૧૬૯	૧૨૧૬૫	૧૦૦૬	૨૦૯	૭૮૨૧	૧૦૦૬
૧૭૦	૧૩૨૧૬	૧૦૦૬	૨૧૦	૮૩૯૬	૧૦૦૬
૧૭૧	૧૧૩૨૫	૧૦૦૬	૨૧૧	૧૦૭૨૯	૧૦૦૬
૧૭૨	૧૧૩૫૯	૧૦૦૬	૨૧૨	૮૦૦૦	૧૦૦૬
૧૭૩	૧૨૪૩૦	૧૦૦૬	૨૧૩	૧૭૭૧	૧૦૦૬
૧૭૪	૧૨૯૭૭	૧૦૦૬	૨૧૪	૫૧૦૭	૧૦૦૬
૧૭૫	૧૨૮૨૦	૧૦૦૬	૨૧૫	૩૭૧૪	૧૦૦૬
૧૭૬	૧૨૧૯૬	૧૦૦૬	૨૧૬	૫૦૦૫	૧૦૦૬
૧૭૭	૧૨૬૫૯	૧૦૦૬	૨૧૭	૮૪૦૫	૧૦૦૬
૧૭૮	૧૨૨૯૫	૧૦૦૬	૨૧૮	૨૩૮૩૭	૧૦૦૬
૧૭૯	૧૨૩૧૪	૧૦૦૬	૨૧૯	૭૫૭૬	૧૦૦૬
૧૮૦	૯૫૮૩	૧૦૦૬	૨૨૦	૬૮૮૯	૧૦૦૬
૧૮૧	૩૦૧૫	૧૦૦૬	૨૨૧	૫૬૧૯	૧૦૦૬
૧૮૨	૮૪૨૦	૧૦૦૬	૨૨૨	૫૧૯૬	૧૦૦૬
૧૮૩	૮૪૯૬	૧૦૦૬	૨૨૩	૫૩૩૧	૧૦૦૬
૧૮૪	૯૧૨૬	૧૦૦૬	૨૨૪	૨૫૧૫	૧૦૦૬
૧૮૫	૨૫૮૯	૧૦૦૬	૨૨૫	૯૧૧	નદી પેકી
૧૮૬	૭૮૮૨	૧૦૦૬	૨૨૬	૩૬૬૬	નદી પેકી
૧૮૭	૭૭૮૯	૧૦૦૬	૨૨૭	૭૦૭૫	નદી પેકી
૧૮૮	૭૬૯૧	૧૦૦૬	૨૨૮	૧૦૪૪૪	નદી પેકી
૧૮૯	૮૩૦૮	૧૦૦૬	૨૨૯	૬૪૦૦	નદી પેકી
૧૯૦	૭૬૫૮	૧૦૦૬	૨૩૦	૧૪૧૨૮	નદી પેકી
૧૯૧	૫૦૭૧	૧૦૦૬	૨૩૧	૮૨૭૦	નદી પેકી
૧૯૨	૨૩૬૪	૧૦૦૬	૨૩૨	૭૯૪૫	નદી પેકી
૧૯૩	૧૧૧૯	૧૦૦૬	૨૩૩	૮૨૨૩	નદી પેકી
૧૯૪	૪૧૫૯	૧૦૦૬	૨૩૪	૭૮૭૩	નદી પેકી
૧૯૫	૭૨૩૩	૧૦૦૬	૨૩૫	૬૧૯૯	નદી પેકી
૧૯૬	૭૪૪૨	૧૦૦૬	૨૩૬	૬૮૪૩	નદી પેકી
૧૯૭	૩૦૯૯	૧૦૦૬	૨૩૭	૭૦૯૭	નદી પેકી
૧૯૮	૭૦૦૧	૧૦૦૬	૨૩૮	૬૩૬૮	નદી પેકી
૧૯૯	૭૩૦૦	૧૦૦૬	૨૩૯	૬૧૯૧	નદી પેકી
૨૦૦	૬૭૪૯	૧૦૦૬	૨૪૦	૭૭૬૨	નદી પેકી

૩૨૩૮૩૨

૨૮૫૪૧૨



મોજો: - ડુબ્બસ (કીડીયાબેટ) તા.મજુરા જી: સુરતના ના ઝીંઝા તળાવની માહિતી દર્શાવતું પત્રક			મોજો: - ડુબ્બસ (કીડીયાબેટ) તા.મજુરા જી: સુરતના ના ઝીંઝા તળાવની માહિતી દર્શાવતું પત્રક		
તળાવ નં	તળાવનું ક્ષેત્રફળ	બ્લોક નંબર	તળાવ નં	તળાવનું ક્ષેત્રફળ	બ્લોક નંબર
૨૪૧	૪૨૦૩	નદી પેકી	૨૮૧	૮૭૮૧	નદી પેકી
૨૪૨	૧૪૧૩૫	નદી પેકી	૨૮૨	૯૪૬૫	નદી પેકી
૨૪૩	૬૬૪૫	નદી પેકી	૨૮૩	૧૦૨૪૭	નદી પેકી
૨૪૪	૫૫૩૮	નદી પેકી	૨૮૪	૮૬૮૪	નદી પેકી
૨૪૫	૬૨૭૭	નદી પેકી	૨૮૫	૯૬૭૯	નદી પેકી
૨૪૬	૩૫૨૫	નદી પેકી	૨૮૬	૯૩૨૦	નદી પેકી
૨૪૭	૭૯૧	નદી પેકી	૨૮૭	૯૭૬૪	નદી પેકી
૨૪૮	૧૧૭૩	નદી પેકી	૨૮૮	૭૫૧૭	નદી પેકી
૨૪૯	૬૮૫૦	નદી પેકી	૨૮૯	૭૮૯૩	નદી પેકી
૨૫૦	૭૨૨૧	નદી પેકી	૨૯૦	૭૩૮૪	નદી પેકી
૨૫૧	૮૦૧૫	નદી પેકી	૨૯૧	૭૮૮૨	નદી પેકી
૨૫૨	૮૦૦૪	નદી પેકી	૨૯૨	૬૯૩૫	નદી પેકી
૨૫૩	૮૮૮૮	નદી પેકી	૨૯૩	૧૪૨૩૭	નદી પેકી
૨૫૪	૯૦૬૩	નદી પેકી	૨૯૪	૧૨૫૫૮	નદી પેકી
૨૫૫	૯૫૩૫	નદી પેકી	૨૯૫	૧૨૪૦૭	નદી પેકી
૨૫૬	૯૭૨૦	નદી પેકી	૨૯૬	૧૨૫૬૮	નદી પેકી
૨૫૭	૧૦૬૪૨	નદી પેકી	૨૯૭	૧૪૮૭૧	નદી પેકી
૨૫૮	૬૬૨૫	નદી પેકી	૨૯૮	૧૨૬૭૪	નદી પેકી
૨૫૯	૪૬૯૩	નદી પેકી	૨૯૯	૭૭૯૭	નદી પેકી
૨૬૦	૬૭૩૦	નદી પેકી	૩૦૦	૧૦૪૦૨	નદી પેકી
૨૬૧	૭૪૯૯	નદી પેકી	૩૦૧	૬૬૪૭	નદી પેકી
૨૬૨	૮૩૯૩	નદી પેકી	૩૦૨	૭૩૨૪	નદી પેકી
૨૬૩	૮૭૩૫	નદી પેકી	૩૦૩	૬૩૫૫	નદી પેકી
૨૬૪	૩૪૦૮	નદી પેકી	૩૦૪	૨૭૬૬	નદી પેકી
૨૬૫	૩૦૬૫	નદી પેકી	૩૦૫	૨૪૨૨	નદી પેકી
૨૬૬	૬૩૫૫	નદી પેકી	૩૦૬	૧૦૪૯૪	નદી પેકી
૨૬૭	૬૦૮૩	નદી પેકી	૩૦૭	૧૦૪૪૪	નદી પેકી
૨૬૮	૨૮૦૪	નદી પેકી	૩૦૮	૫૨૨૩	નદી પેકી
૨૬૯	૫૨૩૫	નદી પેકી	૩૦૯	૨૧૭૬	નદી પેકી
૨૭૦	૪૮૧૭	નદી પેકી	૩૧૦	૯૬૬૪	નદી પેકી
૨૭૧	૭૯૭૫	નદી પેકી	૩૧૧	૧૦૯૬૭	નદી પેકી
૨૭૨	૭૦૨૫	નદી પેકી	૩૧૨	૭૬૭૭	નદી પેકી
૨૭૩	૫૭૬૬	નદી પેકી	૩૧૩	૮૯૪૪	નદી પેકી
૨૭૪	૩૨૭૬	નદી પેકી	૩૧૪	૯૦૭૯	નદી પેકી
૨૭૫	૭૭	નદી પેકી	૩૧૫	૯૫૩૦	નદી પેકી
૨૭૬	૭	નદી પેકી	૩૧૬	૧૦૬૬૫	નદી પેકી
૨૭૭	૧૬૭૬	નદી પેકી	૩૧૭	૧૧૨૨૬	નદી પેકી
૨૭૮	૫૧૮૪	નદી પેકી	૩૧૮	૮૭૩૬	નદી પેકી
૨૭૯	૭૮૨૨	નદી પેકી	૩૧૯	૨૭૨૬	નદી પેકી
૨૮૦	૧૧૧૨૦	નદી પેકી	૩૨૦	૯૨૬	નદી પેકી

૨૪૪૫૯૫

૩૪૫૦૫૬



મોજો: - ડુબ્બસ (કીડીયાબેટ) તા.મજુરા કા: સુરતના ના ઝીંગા તળાવની માહિતી દર્શાવતું પત્રક			મોજો: - ડુબ્બસ (કીડીયાબેટ) તા.મજુરા કા: સુરતના ના ઝીંગા તળાવની માહિતી દર્શાવતું પત્રક		
તળાવ નં	તળાવનું શેઝાળ	બ્લોક નંબર	તળાવ નં	તળાવનું શેઝાળ	બ્લોક નંબર
૩૨૧	૫૮૪૭	નદી પેકી	૩૬૧	૯૯૫૪	નદી પેકી
૩૨૨	૬૬૩૩	નદી પેકી	૩૬૨	૯૬૧૫	નદી પેકી
૩૨૩	૩૨૮૭	નદી પેકી	૩૬૩	૫૫૮૯	નદી પેકી
૩૨૪	૭૩૨૬	નદી પેકી	૩૬૪	૫૬૩૨	નદી પેકી
૩૨૫	૭૭૯૩	નદી પેકી	૩૬૫	૯૫૩૭	નદી પેકી
૩૨૬	૬૫૨૭	નદી પેકી	૩૬૬	૭૪૫૫	નદી પેકી
૩૨૭	૬૩૮૨	નદી પેકી	૩૬૭	૩૬૭૪	નદી પેકી
૩૨૮	૪૬૭૭	નદી પેકી	૩૬૮	૪૪૦૯	નદી પેકી
૩૨૯	૪૭૪૯	નદી પેકી	૩૬૯	૭૧૫૦	નદી પેકી
૩૩૦	૭૭૫૭	નદી પેકી	૩૭૦	૬૨૦૩	નદી પેકી
૩૩૧	૮૬૦૭	નદી પેકી	૩૭૧	૫૩૨૯	નદી પેકી
૩૩૨	૯૧૬૭	નદી પેકી	૩૭૨	૭૪૬૪	નદી પેકી
૩૩૩	૯૮૯૫	નદી પેકી	૩૭૩	૭૭૨૨	નદી પેકી
૩૩૪	૨૬૮૯	નદી પેકી	૩૭૪	૭૨૩૪	નદી પેકી
૩૩૫	૬૧૬૭	નદી પેકી	૩૭૫	૭૩૫૫	નદી પેકી
૩૩૬	૭૫૩૧	નદી પેકી	૩૭૬	૬૮૮૧	નદી પેકી
૩૩૭	૪૪૮૨	નદી પેકી	૩૭૭	૭૪૯૯	નદી પેકી
૩૩૮	૩૨૯૦	નદી પેકી	૩૭૮	૨૫૦૯	નદી પેકી
૩૩૯	૭૪૫૧	નદી પેકી	૩૭૯	૯૮૫૪	નદી પેકી
૩૪૦	૭૧૨૮	નદી પેકી	૩૮૦	૪૬૮૩	નદી પેકી
૩૪૧	૭૧૮૦	નદી પેકી	૩૮૧	૭૪૩૭	નદી પેકી
૩૪૨	૭૮૬૬	નદી પેકી	૩૮૨	૪૨૧૮	નદી પેકી
૩૪૩	૫૧૮૯	નદી પેકી	૩૮૩	૪૪૬૨	નદી પેકી
૩૪૪	૭૭૭૪	નદી પેકી	૩૮૪	૫૨૫૯	નદી પેકી
૩૪૫	૮૮૬૧	નદી પેકી	૩૮૫	૪૩૭૬	નદી પેકી
૩૪૬	૭૫૫૫	નદી પેકી	૩૮૬	૪૫૭૭	નદી પેકી
૩૪૭	૬૯૬૦	નદી પેકી	૩૮૭	૮૫૩૬	નદી પેકી
૩૪૮	૬૨૪૪	નદી પેકી	૩૮૮	૭૯૧૩	નદી પેકી
૩૪૯	૬૮૦૭	નદી પેકી	૩૮૯	૮૧૭૨	નદી પેકી
૩૫૦	૬૬૪૬	નદી પેકી	૩૯૦	૭૪૮૬	નદી પેકી
૩૫૧	૬૩૫૨	નદી પેકી	૩૯૧	૮૬૩૨	નદી પેકી
૩૫૨	૮૯૫૩	નદી પેકી	૩૯૨	૮૭૬૨	નદી પેકી
૩૫૩	૯૦૫૧	નદી પેકી	૩૯૩	૮૯૩૧	નદી પેકી
૩૫૪	૩૯૯૦	નદી પેકી	૩૯૪	૫૦૪૦	નદી પેકી
૩૫૫	૩૮૭૫	નદી પેકી	૩૯૫	૬૧૬૦	નદી પેકી
૩૫૬	૮૬૬૪	નદી પેકી	૩૯૬	૭૬૯૨	નદી પેકી
૩૫૭	૧૦૬૭૬	નદી પેકી	૩૯૭	૩૬૦૮	નદી પેકી
૩૫૮	૫૩૧૫	નદી પેકી	૩૯૮	૫૯૦૮	નદી પેકી
૩૫૯	૩૦૮૮	નદી પેકી	૩૯૯	૭૯૬૨	નદી પેકી
૩૬૦	૩૬૦૪	નદી પેકી	૪૦૦	૭૮૦૪	નદી પેકી



૨૬૨૦૩૫

૨૬૮૬૪૩

મોજે: - ડુમ્મસ (કીડીયાબેટ) તા.મજુરા જી: સુરતના ના ઝીના તળાવની માહિતી દર્શાવતું પત્રક			મોજે: - ડુમ્મસ (કીડીયાબેટ) તા.મજુરા જી: સુરતના ના ઝીના તળાવની માહિતી દર્શાવતું પત્રક		
તળાવ નં	તળાવનું ક્ષેત્રફળ	બ્લોક નંબર	તળાવ નં	તળાવનું ક્ષેત્રફળ	બ્લોક નંબર
૪૦૧	૭૬૮૧	નદી પેકી	૪૪૧	૮૨૪૬	નદી પેકી
૪૦૨	૬૮૦૩	નદી પેકી	૪૪૨	૮૫૨૦	નદી પેકી
૪૦૩	૮૪૮૨	નદી પેકી	૪૪૩	૭૭૮૪	નદી પેકી
૪૦૪	૮૫૮૪	નદી પેકી	૪૪૪	૭૩૨૦	નદી પેકી
૪૦૫	૪૮૭૦	નદી પેકી	૪૪૫	૬૩૨૮	નદી પેકી
૪૦૬	૫૬૦૩	નદી પેકી	૪૪૬	૬૫૨૭	નદી પેકી
૪૦૭	૩૬૮૪	નદી પેકી	૪૪૭	૫૪૬૧	નદી પેકી
૪૦૮	૬૬૧૪	નદી પેકી	૪૪૮	૮૧૫૩	નદી પેકી
૪૦૯	૧૦૦૬૭	નદી પેકી	૪૪૯	૭૧૬૦	નદી પેકી
૪૧૦	૭૬૮૧	નદી પેકી	૪૫૦	૧૧૦૭૬	નદી પેકી
૪૧૧	૬૬૭૪	નદી પેકી	૪૫૧	૮૫૨૦	નદી પેકી
૪૧૨	૬૫૪૩	નદી પેકી	૪૫૨	૧૦૩૩૪	નદી પેકી
૪૧૩	૫૭૩૬	નદી પેકી	૪૫૩	૧૧૦૫૪	નદી પેકી
૪૧૪	૧૦૦૮૨	નદી પેકી	૪૫૪	૧૧૦૦૪	નદી પેકી
૪૧૫	૧૩૪૦૫	નદી પેકી	૪૫૫	૧૦૭૧૧	નદી પેકી
૪૧૬	૧૦૨૨૬	નદી પેકી	૪૫૬	૧૬૬૩૯	નદી પેકી
૪૧૭	૫૨૯૩	નદી પેકી	૪૫૭	૬૬૦૧	નદી પેકી
૪૧૮	૨૬૪૫	નદી પેકી	૪૫૮	૮૬૯૮	નદી પેકી
૪૧૯	૪૨૦૦	નદી પેકી	૪૫૯	૮૬૧૬	નદી પેકી
૪૨૦	૪૦૭૬	નદી પેકી	૪૬૦	૮૫૪૭	નદી પેકી
૪૨૧	૮૦૭૬૦	નદી પેકી	૪૬૧	૮૧૧૯	નદી પેકી
૪૨૨	૮૮૬૪	નદી પેકી	૪૬૨	૮૨૩૬	નદી પેકી
૪૨૩	૮૪૧૮	નદી પેકી	૪૬૩	૮૪૨૦	નદી પેકી
૪૨૪	૭૬૮૩	નદી પેકી	૪૬૪	૮૭૧૮	નદી પેકી
૪૨૫	૮૪૧૭	નદી પેકી	૪૬૫	૮૩૮૬	નદી પેકી
૪૨૬	૮૬૮૮	નદી પેકી	૪૬૬	૮૩૮૫	નદી પેકી
૪૨૭	૧૪૦૭૨	નદી પેકી	૪૬૭	૧૦૨૮૨	નદી પેકી
૪૨૮	૮૨૯૯	નદી પેકી	૪૬૮	૧૦૦૬૯	નદી પેકી
૪૨૯	૭૫૫૦	નદી પેકી	૪૬૯	૧૦૧૬૭	નદી પેકી
૪૩૦	૭૫૫૦	નદી પેકી	૪૭૦	૧૦૫૮૮	નદી પેકી
૪૩૧	૮૩૩૮	નદી પેકી	૪૭૧	૧૦૫૧૦	નદી પેકી
૪૩૨	૮૩૮૩	નદી પેકી	૪૭૨	૯૮૨૨	નદી પેકી
૪૩૩	૮૬૩૫	નદી પેકી	૪૭૩	૧૦૩૪૧	નદી પેકી
૪૩૪	૮૭૩૮	નદી પેકી	૪૭૪	૯૭૧૦	નદી પેકી
૪૩૫	૯૨૮૬	નદી પેકી	૪૭૫	૯૪૦૧	નદી પેકી
૪૩૬	૫૪૫૦	નદી પેકી	૪૭૬	૯૯૬૫	નદી પેકી
૪૩૭	૪૯૬૬	નદી પેકી	૪૭૭	૮૨૩૧	નદી પેકી
૪૩૮	૮૬૪૭	નદી પેકી	૪૭૮	૯૦૭૭	નદી પેકી
૪૩૯	૯૦૭૨	નદી પેકી	૪૭૯	૯૫૮૬	નદી પેકી
૪૪૦	૮૪૫૬	નદી પેકી	૪૮૦	૧૦૯૦૨	નદી પેકી

૩૮૮૮૪૧

૩૭૬૨૨૪



મોજા: - ડુબ્બસ (કીડીયાબેટ) તા.મજુરા જી: સુરતના ના ઝીગા તળાવની માહિતી દર્શાવતું પત્રક			મોજા: - ડુબ્બસ (કીડીયાબેટ) તા.મજુરા જી: સુરતના ના ઝીગા તળાવની માહિતી દર્શાવતું પત્રક		
તળાવ નં	તળાવનું ક્ષેત્રફળ	બ્લોક નંબર	તળાવ નં	તળાવનું ક્ષેત્રફળ	બ્લોક નંબર
૪૮૧	૮૨૮૨	નદી પેકી	૫૨૧	૯૦૨૬	નદી પેકી
૪૮૨	૯૬૦૧	નદી પેકી	૫૨૨	૯૪૮૨	નદી પેકી
૪૮૩	૮૬૭૮	નદી પેકી	૫૨૩	૯૩૨૪	નદી પેકી
૪૮૪	૭૬૧૮	નદી પેકી	૫૨૪	૯૩૧૦	નદી પેકી
૪૮૫	૧૦૧૩૮	નદી પેકી	૫૨૫	૯૨૮૮	નદી પેકી
૪૮૬	૯૪૨૪	નદી પેકી	૫૨૬	૮૫૧૬	નદી પેકી
૪૮૭	૫૮૬૦	નદી પેકી	૫૨૭	૭૨૮૬	નદી પેકી
૪૮૮	૯૦૩૪	નદી પેકી	૫૨૮	૪૫૬૦	નદી પેકી
૪૮૯	૯૫૬૩	નદી પેકી	૫૨૯	૯૮૩	નદી પેકી
૪૯૦	૮૧૧૪	નદી પેકી	૫૩૦	૬૧૪૪	નદી પેકી
૪૯૧	૭૭૩૧	નદી પેકી	૫૩૧	૭૧૨૦	નદી પેકી
૪૯૨	૪૨૩૪	નદી પેકી	૫૩૨	૫૭૪૫	નદી પેકી
૪૯૩	૬૭૭૧	નદી પેકી	૫૩૩	૭૦૪૫	નદી પેકી
૪૯૪	૬૬૦૧	નદી પેકી	૫૩૪	૮૪૪૮	નદી પેકી
૪૯૫	૧૫૧૮	નદી પેકી	૫૩૫	૮૪૮૩	નદી પેકી
૪૯૬	૧૫૭૭	નદી પેકી	૫૩૬	૭૫૯૧	નદી પેકી
૪૯૭	૭૧૫૬	નદી પેકી	૫૩૭	૭૧૬૨	નદી પેકી
૪૯૮	૪૩૬૮	નદી પેકી	૫૩૮	૭૨૬૯	નદી પેકી
૪૯૯	૬૩૮૬	નદી પેકી	૫૩૯	૭૧૫૨	નદી પેકી
૫૦૦	૫૪૨૧	નદી પેકી	૫૪૦	૭૭૦૯	નદી પેકી
૫૦૧	૫૧૫૩	નદી પેકી	૫૪૧	૭૫૪૨	નદી પેકી
૫૦૨	૮૮૭૬	નદી પેકી	૫૪૨	૭૨૮૭	નદી પેકી
૫૦૩	૮૮૭૭	નદી પેકી	૫૪૩	૭૨૪૫	નદી પેકી
૫૦૪	૯૦૩૨	નદી પેકી	૫૪૪	૮૭૦૨	નદી પેકી
૫૦૫	૯૦૩૧	નદી પેકી	૫૪૫	૯૫૫૬	નદી પેકી
૫૦૬	૯૬૯૩	નદી પેકી	૫૪૬	૮૯૮૮	નદી પેકી
૫૦૭	૯૧૬૫	નદી પેકી	૫૪૭	૧૦૬૧૧	નદી પેકી
૫૦૮	૯૫૪૬	નદી પેકી	૫૪૮	૧૦૧૭૮	નદી પેકી
૫૦૯	૧૦૭૭૩	નદી પેકી	૫૪૯	૧૦૮૦૯	નદી પેકી
૫૧૦	૧૨૩૨૩	નદી પેકી	૫૫૦	૧૦૪૪૪	નદી પેકી
૫૧૧	૧૨૧૪૨	નદી પેકી	૫૫૧	૭૫૨૮	નદી પેકી
૫૧૨	૫૩૮	નદી પેકી	૫૫૨	૪૨૭૮	નદી પેકી
૫૧૩	૧૦૪૮૨	નદી પેકી	૫૫૩	૩૨૨૪	નદી પેકી
૫૧૪	૧૨૫૪૫	નદી પેકી	૫૫૪	૨૧૫૪	નદી પેકી
૫૧૫	૯૭૪૩	નદી પેકી	૫૫૫	૧૨૯૪૮	નદી પેકી
૫૧૬	૧૦૪૫૩	નદી પેકી	૫૫૬	૧૦૪૪૩	નદી પેકી
૫૧૭	૯૮૪૦	નદી પેકી	૫૫૭	૧૦૨૮૦	નદી પેકી
૫૧૮	૮૬૬૫	નદી પેકી	૫૫૮	૧૦૦૭૯	નદી પેકી
૫૧૯	૯૧૨૭	નદી પેકી	૫૫૯	૧૦૪૪૩	નદી પેકી
૫૨૦	૯૮૬૮	નદી પેકી	૫૬૦	૧૦૨૨૦	નદી પેકી



૩૨૩૯૪૭

૩૨૦૬૦૨

મોજાં: - ડુમ્મસ (કીરીયાબેટ) તા.મજુરા જી: સુરતના ના ઝીળા તળાવની માહિતી દર્શાવતું પત્રક			મોજાં: - ડુમ્મસ (કીરીયાબેટ) તા.મજુરા જી: સુરતના તળાવની માહિતી દર્શાવતું પત્રક		
તળાવ નં	તળાવનું ક્ષેત્રફળ	બ્લોક નંબર	તળાવ નં	તળાવનું ક્ષેત્રફળ	બ્લોક નંબર
૫૬૧	૧૦૦૩૮	નદી પેકી	૬૦૧	૯૭૮૫	નદી પેકી
૫૬૨	૧૦૩૬૩	નદી પેકી	૬૦૨	૧૮૬૯	નદી પેકી
૫૬૩	૯૯૫૯	નદી પેકી	૬૦૩	૧૮૫૯	નદી પેકી
૫૬૪	૯૭૮૫	નદી પેકી	૬૦૪	૧૨૪૩૨	નદી પેકી
૫૬૫	૧૦૨૨૯	નદી પેકી	૬૦૫	૧૩૦૨૮	નદી પેકી
૫૬૬	૯૮૨૨	નદી પેકી	૬૦૬	૧૨૩૯૦	નદી પેકી
૫૬૭	૧૦૧૧૦	નદી પેકી	૬૦૭	૧૨૯૪૮	નદી પેકી
૫૬૮	૯૮૩૪	નદી પેકી	૬૦૮	૧૨૩૪૭	નદી પેકી
૫૬૯	૯૬૦૭	નદી પેકી	૬૦૯	૧૨૨૩૮	નદી પેકી
૫૭૦	૧૦૧૫૦	નદી પેકી	૬૧૦	૧૨૬૦૫	નદી પેકી
૫૭૧	૯૮૦૫	નદી પેકી	૬૧૧	૧૨૪૯૨	નદી પેકી
૫૭૨	૮૪૧૭	નદી પેકી	૬૧૨	૧૨૩૯૯	નદી પેકી
૫૭૩	૬૪૭૬	નદી પેકી	૬૧૩	૧૧૧૦૯	નદી પેકી
૫૭૪	૬૫૨૫	નદી પેકી	૬૧૪	૧૩૧૪૦	નદી પેકી
૫૭૫	૩૫૯૭	નદી પેકી	૬૧૫	૧૧૭૨૦	નદી પેકી
૫૭૬	૮૭૬૩	નદી પેકી	૬૧૬	૧૩૩૬૩	નદી પેકી
૫૭૭	૮૦૩૬	નદી પેકી	૬૧૭	૧૨૪૪૦	નદી પેકી
૫૭૮	૭૭૬૨	નદી પેકી	૬૧૮	૧૩૮૯૪	નદી પેકી
૫૭૯	૭૮૯૭	નદી પેકી	૬૧૯	૧૧૨૧૬	નદી પેકી
૫૮૦	૭૨૧૧	નદી પેકી	૬૨૦	૬૦૩૬	નદી પેકી
૫૮૧	૧૩૭૭૬	નદી પેકી	૬૨૧	૨૪૨૯	નદી પેકી
૫૮૨	૧૨૨૮૦	નદી પેકી	૬૨૨	૨૧૦૩	નદી પેકી
૫૮૩	૧૨૧૫૩	નદી પેકી	૬૨૩	૨૦૦૪	નદી પેકી
૫૮૪	૧૨૩૭૭	નદી પેકી	૬૨૪	૩૩૧૨	નદી પેકી
૫૮૫	૧૨૮૮૩	નદી પેકી	૬૨૫	૩૪૨૫	નદી પેકી
૫૮૬	૧૨૧૭૫	નદી પેકી	૬૨૬	૬૧૧૪	નદી પેકી
૫૮૭	૧૨૩૧૬	નદી પેકી	૬૨૭	૯૫૯૩	નદી પેકી
૫૮૮	૧૨૦૫૦	નદી પેકી	૬૨૮	૧૦૦૮૭	નદી પેકી
૫૮૯	૧૨૮૧૦	નદી પેકી	૬૨૯	૧૦૨૫૩	નદી પેકી
૫૯૦	૧૩૨૦૨	નદી પેકી	૬૩૦	૯૯૫૮	નદી પેકી
૫૯૧	૧૨૦૪૯	નદી પેકી	૬૩૧	૧૧૦૩૪	નદી પેકી
૫૯૨	૧૨૩૧૪	નદી પેકી	૬૩૨	૧૦૩૪૫	નદી પેકી
૫૯૩	૧૮૮૫	નદી પેકી	૬૩૩	૧૧૦૩૯	નદી પેકી
૫૯૪	૪૪૬૫	નદી પેકી	૬૩૪	૭૯૧૭	નદી પેકી
૫૯૫	૪૩૪૪	નદી પેકી	૬૩૫	૮૧૦૭	નદી પેકી
૫૯૬	૧૯૨૮	નદી પેકી	૬૩૬	૧૦૩૯૧	નદી પેકી
૫૯૭	૧૨૪૩૨	નદી પેકી	૬૩૭	૧૦૦૪૦	નદી પેકી
૫૯૮	૧૨૩૭૬	નદી પેકી	૬૩૮	૯૪૯૨	નદી પેકી
૫૯૯	૧૨૧૫૨	નદી પેકી	૬૩૯	૪૫૫૧	નદી પેકી
૬૦૦	૧૨૨૭૯	નદી પેકી	૬૪૦	૨૨૨૫	નદી પેકી

૩૮૬૬૩૨

૩૬૩૭૨૯



મોજો: - ડુમ્મસ (કીડીયાબેટ) તા.મજુરા છ: સુરતના ના ઝીગા તળાવની માહિતી દર્શાવતું પત્રક			મોજો: - ડુમ્મસ (કીડીયાબેટ) તા.મજુરા છ: સુરતના ના ઝીગા તળાવની માહિતી દર્શાવતું પત્રક		
તળાવ નં	તળાવનું ક્ષેત્રફળ	બ્લોક નંબર	તળાવ નં	તળાવનું ક્ષેત્રફળ	બ્લોક નંબર
૬૪૧	૧૮૪૮	નદી પેકી	૬૮૧	૧૫૮૯	નદી પેકી
૬૪૨	૬૨૬૦	નદી પેકી	૬૮૨	૧૫૮૨	નદી પેકી
૬૪૩	૫૫૮૮	નદી પેકી	૬૮૩	૧૬૮૫	નદી પેકી
૬૪૪	૬૪૩૯	નદી પેકી	૬૮૪	૧૪૮૪	નદી પેકી
૬૪૫	૫૭૬૪	નદી પેકી	૬૮૫	૬૭૬૦	નદી પેકી
૬૪૬	૬૮૨૧	નદી પેકી	૬૮૬	૬૪૦૪	નદી પેકી
૬૪૭	૭૬૨૩	નદી પેકી	૬૮૭	૬૧૩૮	નદી પેકી
૬૪૮	૩૬૨૨	નદી પેકી	૬૮૮	૬૨૩૩	નદી પેકી
૬૪૯	૮૬૧૮	નદી પેકી	૬૮૯	૬૪૭૧	નદી પેકી
૬૫૦	૯૪૪૩	નદી પેકી	૬૯૦	૬૩૯૪	નદી પેકી
૬૫૧	૯૩૯૬	નદી પેકી	૬૯૧	૬૫૦૧	નદી પેકી
૬૫૨	૮૭૮૧	નદી પેકી	૬૯૨	૬૪૩૧	નદી પેકી
૬૫૩	૬૧૨૬	નદી પેકી	૬૯૩	૬૦૪૯	નદી પેકી
૬૫૪	૧૯૪૨	નદી પેકી	૬૯૪	૬૪૫૧	નદી પેકી
૬૫૫	૩૧૪૪	નદી પેકી	૬૯૫	૪૦૪૧	નદી પેકી
૬૫૬	૨૮૦૪	નદી પેકી	૬૯૬	૬૫૩૧	નદી પેકી
૬૫૭	૧૫૬૪	નદી પેકી	૬૯૭	૧૪૭૩	નદી પેકી
૬૫૮	૯૦૦૭	નદી પેકી	૬૯૮	૬૬૮૬	નદી પેકી
૬૫૯	૮૫૨૮	નદી પેકી	૬૯૯	૫૮૬૩	નદી પેકી
૬૬૦	૯૨૨૯	નદી પેકી	૭૦૦	૬૨૪૬	નદી પેકી
૬૬૧	૯૫૩૩	નદી પેકી	૭૦૧	૬૮૨૮	નદી પેકી
૬૬૨	૧૦૦૪૮	નદી પેકી	૭૦૨	૬૬૬૩	નદી પેકી
૬૬૩	૯૩૩૬	નદી પેકી	૭૦૩	૬૦૫૩	નદી પેકી
૬૬૪	૯૫૪૦	નદી પેકી	૭૦૪	૬૦૪૭	નદી પેકી
૬૬૫	૯૪૪૦	નદી પેકી	૭૦૫	૬૯૦૫	નદી પેકી
૬૬૬	૯૨૩૦	નદી પેકી	૭૦૬	૬૬૧૪	નદી પેકી
૬૬૭	૯૯૧૫	નદી પેકી	૭૦૭	૬૧૪૧	નદી પેકી
૬૬૮	૧૪૨૩	નદી પેકી	૭૦૮	૫૭૪૫	નદી પેકી
૬૬૯	૧૩૬૮	નદી પેકી	૭૦૯	૬૫૧૪	નદી પેકી
૬૭૦	૨૭૦૬	નદી પેકી	૭૧૦	૫૯૮૫	નદી પેકી
૬૭૧	૧૬૬૮	નદી પેકી	૭૧૧	૬૧૯૪	નદી પેકી
૬૭૨	૧૬૨૬	નદી પેકી	૭૧૨	૧૩૪૩	નદી પેકી
૬૭૩	૮૭૯૯	નદી પેકી	૭૧૩	૧૭૬૬	નદી પેકી
૬૭૪	૮૬૦૧	નદી પેકી	૭૧૪	૧૫૨૩	નદી પેકી
૬૭૫	૮૮૬૩	નદી પેકી	૭૧૫	૧૩૪૧	નદી પેકી
૬૭૬	૮૬૯૦	નદી પેકી	૭૧૬	૫૩૮૦	નદી પેકી
૬૭૭	૬૭૪૫	નદી પેકી	૭૧૭	૪૮૦૮	નદી પેકી
૬૭૮	૬૭૦૫	નદી પેકી	૭૧૮	૩૧૫૯	નદી પેકી
૬૭૯	૬૦૯૯	નદી પેકી	૭૧૯	૩૭૦૫	નદી પેકી
૬૮૦	૬૨૬૧	નદી પેકી	૭૨૦	૫૭૧૭	નદી પેકી



૨૫૯૧૪૩

૧૯૯૪૬૩

મોજે: - ડુબ્લસ (કીડીયાબેટ) તા.મજુરા ક્ર: સુરતના ના ઝીંગા તથાવની માહીતી દર્શાવતુ પત્રક			મોજે: - ડુબ્લસ (કીડીયાબેટ) તા.મજુરા ક્ર: સુરતના ના ઝીંગા તથાવની માહીતી દર્શાવતુ પત્રક		
તથાવ નં	તથાવનુ લેન્કળ	બ્લોક નંબર	તથાવ નં	તથાવનુ લેન્કળ	બ્લોક નંબર
૭૨૧	૬૩૧૯	નદી પેકી	૭૬૧	૮૪૪૭	નદી પેકી
૭૨૨	૫૯૫૧	નદી પેકી	૭૬૨	૯૬૮૪	નદી પેકી
૭૨૩	૬૯૩૩	નદી પેકી	૭૬૩	૫૪૨૫	નદી પેકી
૭૨૪	૪૮૮૧	નદી પેકી	૭૬૪	૨૧૨૫	નદી પેકી
૭૨૫	૫૧૪૧	નદી પેકી	૭૬૫	૧૧૨૨૦	નદી પેકી
૭૨૬	૫૬૯૨	નદી પેકી	૭૬૬	૮૩૯૬	નદી પેકી
૭૨૭	૪૩૩૦	નદી પેકી	૭૬૭	૭૮૨૨	નદી પેકી
૭૨૮	૫૫૨૮	નદી પેકી	૭૬૮	૨૧૩૪	નદી પેકી
૭૨૯	૫૫૩૫	નદી પેકી	૭૬૯	૧૮૮૫	નદી પેકી
૭૩૦	૫૫૬૨	નદી પેકી	૭૭૦	૨૨૨૧	નદી પેકી
૭૩૧	૬૫૫૬	નદી પેકી	૭૭૧	૫૫૯૫	નદી પેકી
૭૩૨	૧૮૪૪	નદી પેકી	૭૭૨	૭૩૯૬	નદી પેકી
૭૩૩	૨૨૪૦	નદી પેકી	૭૭૩	૪૯૬૩	નદી પેકી
૭૩૪	૭૮૮૮	નદી પેકી	૭૭૪	૭૨૮૪	નદી પેકી
૭૩૫	૧૧૯૪૮	નદી પેકી	૭૭૫	૫૨૦૮	નદી પેકી
૭૩૬	૬૦૧૮	નદી પેકી	૭૭૬	૬૮૭૯	નદી પેકી
૭૩૭	૬૨૫૧	નદી પેકી	૭૭૭	૪૨૬૫	નદી પેકી
૭૩૮	૬૦૫૨	નદી પેકી	૭૭૮	૧૮૩૮	નદી પેકી
૭૩૯	૬૩૫૪	નદી પેકી	૭૭૯	૮૯૬૦	નદી પેકી
૭૪૦	૬૧૪૧	નદી પેકી	૭૮૦	૫૧૮૩	નદી પેકી
૭૪૧	૫૮૫૯	નદી પેકી	૭૮૧	૬૬૭૮	નદી પેકી
૭૪૨	૬૦૮૮	નદી પેકી	૭૮૨	૬૮૧૯	નદી પેકી
૭૪૩	૬૫૧૬	નદી પેકી	૭૮૩	૮૦૬૮	નદી પેકી
૭૪૪	૧૩૨૩	નદી પેકી	૭૮૪	૮૪૨૯	નદી પેકી
૭૪૫	૧૬૨૩	નદી પેકી	૭૮૫	૪૫૭૦	નદી પેકી
૭૪૬	૨૬૯૧	નદી પેકી	૭૮૬	૪૧૦૮	નદી પેકી
૭૪૭	૧૭૧૩	નદી પેકી	૭૮૭	૪૯૨૧	નદી પેકી
૭૪૮	૧૭૨૦	નદી પેકી	૭૮૮	૩૫૭૮	નદી પેકી
૭૪૯	૬૩૬૯	નદી પેકી	૭૮૯	૫૦૪૫	નદી પેકી
૭૫૦	૪૯૦૭	નદી પેકી	૭૯૦	૨૪૨૭	નદી પેકી
૭૫૧	૮૩૯૭	નદી પેકી	૭૯૧	૯૨૩૬	નદી પેકી
૭૫૨	૧૦૯૨૧	નદી પેકી	૭૯૨	૯૮૮૧	નદી પેકી
૭૫૩	૫૪૫૦	નદી પેકી	૭૯૩	૯૪૬૫	નદી પેકી
૭૫૪	૭૮૮૫	નદી પેકી	૭૯૪	૬૮૩૪	નદી પેકી
૭૫૫	૪૩૮૨	નદી પેકી	૭૯૫	૯૯૧૩	નદી પેકી
૭૫૬	૪૩૭૩	નદી પેકી	૭૯૬	૫૦૩૪	નદી પેકી
૭૫૭	૯૯૪૯	નદી પેકી	૭૯૭	૧૬૫૩	નદી પેકી
૭૫૮	૯૧૬૩	નદી પેકી	૭૯૮	૨૭૬૮	નદી પેકી
૭૫૯	૧૦૫૭૪	નદી પેકી	૭૯૯	૪૦૭૬	નદી પેકી
૭૬૦	૭૫૪૯	નદી પેકી	૮૦૦	૩૧૭૬	નદી પેકી

૨૩૪૬૧૬

૨૩૩૬૦૯



મોજો: - ડુમ્મસ (કીડીયાબેટ) તા.મજુરા જી: સુરતના ના ઝીના તબાવની માહિતી દર્શાવતું પત્રક			મોજો: - ડુમ્મસ (કીડીયાબેટ) તા.મજુરા જી: સુરતના ના ઝીના તબાવની માહિતી દર્શાવતું પત્રક		
તબાવ નં	તબાવનું ક્ષેત્રફળ	બ્લોક નંબર	તબાવ નં	તબાવનું ક્ષેત્રફળ	બ્લોક નંબર
૮૦૧	૭૬૩૧	નદી પેકી	૮૪૧	૯૧૯૬	નદી પેકી
૮૦૨	૬૭૭૯	નદી પેકી	૮૪૨	૪૭૧૭	નદી પેકી
૮૦૩	૭૦૨૭	નદી પેકી	૮૪૩	૧૦૧૭૮	નદી પેકી
૮૦૪	૬૦૦૩	નદી પેકી	૮૪૪	૬૪૬૮	નદી પેકી
૮૦૫	૫૪૫૦	નદી પેકી	૮૪૫	૪૪૮૬	નદી પેકી
૮૦૬	૪૮૬૦	નદી પેકી	૮૪૬	૭૨૨૯	નદી પેકી
૮૦૭	૪૩૧૯	નદી પેકી	૮૪૭	૮૯૩૨	નદી પેકી
૮૦૮	૭૮૧૪	નદી પેકી	૮૪૮	૧૦૯૧૦	નદી પેકી
૮૦૯	૧૩૩૮	નદી પેકી	૮૪૯	૮૭૩૫	નદી પેકી
૮૧૦	૫૯૩૧	નદી પેકી	૮૫૦	૧૧૦૪૪	નદી પેકી
૮૧૧	૬૬૯૩	નદી પેકી	૮૫૧	૧૩૫૫૩	નદી પેકી
૮૧૨	૧૭૨૭	નદી પેકી	૮૫૨	૯૦૯૯	નદી પેકી
૮૧૩	૧૭૧૮	નદી પેકી	૮૫૩	૧૧૮૪	નદી પેકી
૮૧૪	૧૭૭૭	નદી પેકી	૮૫૪	૧૧૩૨૨	નદી પેકી
૮૧૫	૧૭૯૪	નદી પેકી	૮૫૫	૯૮૭૪	નદી પેકી
૮૧૬	૨૬૫૦	નદી પેકી	૮૫૬	૧૦૯૧૫	નદી પેકી
૮૧૭	૧૦૨૬૨	નદી પેકી	૮૫૭	૭૧૬૦	નદી પેકી
૮૧૮	૮૭૬૭	નદી પેકી	૮૫૮	૮૮૮૩	નદી પેકી
૮૧૯	૮૭૧૯	નદી પેકી	૮૫૯	૮૮૬૭	નદી પેકી
૮૨૦	૧૦૪૬૯	નદી પેકી	૮૬૦	૭૬૫૦	નદી પેકી
૮૨૧	૮૯૧૧	નદી પેકી	૮૬૧	૬૮૩૬	નદી પેકી
૮૨૨	૯૩૫૫	નદી પેકી	૮૬૨	૧૪૧૪	નદી પેકી
૮૨૩	૭૫૪૧	નદી પેકી	૮૬૩	૧૦૨૯	નદી પેકી
૮૨૪	૩૭૮૩	નદી પેકી	૮૬૪	૬૯૨૯	નદી પેકી
૮૨૫	૫૮૫૧	નદી પેકી	૮૬૫	૧૦૮૨૨	નદી પેકી
૮૨૬	૩૬૨૫	નદી પેકી	૮૬૬	૬૯૬૦	નદી પેકી
૮૨૭	૨૭૫૫	નદી પેકી	૮૬૭	૯૫૬૭	નદી પેકી
૮૨૮	૬૦૮૭	નદી પેકી	૮૬૮	૪૦૦૬	નદી પેકી
૮૨૯	૯૮૪૦	નદી પેકી	૮૬૯	૩૬૨૬	નદી પેકી
૮૩૦	૮૫૫૪	નદી પેકી	૮૭૦	૨૯૫૬	નદી પેકી
૮૩૧	૭૫૧૪	નદી પેકી	૮૭૧	૭૬૮૦	નદી પેકી
૮૩૨	૧૦૫૪૨	નદી પેકી	૮૭૨	૩૧૭૫	નદી પેકી
૮૩૩	૮૯૨૩	નદી પેકી	૮૭૩	૧૦૦૩	નદી પેકી
૮૩૪	૮૦૦૫	નદી પેકી	૮૭૪	૨૪૪૦	નદી પેકી
૮૩૫	૬૮૪૭	નદી પેકી	૮૭૫	૧૦૮૧૪	નદી પેકી
૮૩૬	૬૮૨૩	નદી પેકી	૮૭૬	૫૧૧૫	નદી પેકી
૮૩૭	૩૦૫૭	નદી પેકી	૮૭૭	૧૨૭૬૦	નદી પેકી
૮૩૮	૨૭૬૨	નદી પેકી	૮૭૮	૩૭૩૮	નદી પેકી
૮૩૯	૨૭૧૧	નદી પેકી	૮૭૯	૧૦૫૨૪	નદી પેકી
૮૪૦	૬૪૯૦	નદી પેકી	૮૮૦	૭૪૫૪	નદી પેકી
	૨૪૧૭૦૪			૨૮૯૨૫૦	



મોજો: - ડુબ્લસ (ડીડીયાબેટ) તા.મજુરા ક: સુરતના ના ઝીઆ તથાવની માહિતી દર્શાવતુ પત્રક			મોજો: - ડુબ્લસ (ડીડીયાબેટ) તા.મજુરા ક: સુરતના ના ઝીઆ તથાવની માહિતી દર્શાવતુ પત્રક		
તથાવ નં	તથાવનુ ક્ષેત્રફળ	બ્લોક નંબર	તથાવ નં	તથાવનુ ક્ષેત્રફળ	બ્લોક નંબર
૮૮૧	૮૫૮૫	નદી પેડી	૯૨૧	૩૭૦૪	નદી પેડી
૮૮૨	૫૭૮૨	નદી પેડી	૯૨૨	૧૦૦૨૭	નદી પેડી
૮૮૩	૭૧૧૨	નદી પેડી	૯૨૩	૧૨૭૩૬	નદી પેડી
૮૮૪	૨૬૦૬	નદી પેડી	૯૨૪	૧૭૬	નદી પેડી
૮૮૫	૧૩૯૮	નદી પેડી	૯૨૫	૧૨૪૨૧	નદી પેડી
૮૮૬	૮૬૬૧	નદી પેડી	૯૨૬	૨૬૨૯	નદી પેડી
૮૮૭	૪૭૮૮	નદી પેડી	૯૨૭	૪૦૩૫	નદી પેડી
૮૮૮	૭૧૯૪	નદી પેડી	૯૨૮	૮૩૯૫	નદી પેડી
૮૮૯	૮૭૮૩	નદી પેડી	૯૨૯	૭૨૭૦	નદી પેડી
૯૦૦	૯૪૦૦	નદી પેડી	૯૩૦	૧૧૧૮૪	નદી પેડી
૯૦૧	૧૩૪૩૪	નદી પેડી	૯૩૧	૧૧૦૮૧	નદી પેડી
૯૦૨	૧૦૪૮૧	નદી પેડી	૯૩૨	૧૧૫૬૦	નદી પેડી
૯૦૩	૮૫૦૮	નદી પેડી	૯૩૩	૪૭૮૩	નદી પેડી
૯૦૪	૫૫૧૧	નદી પેડી	૯૩૪	૪૮૩૪	નદી પેડી
૯૦૫	૯૬૮૮	નદી પેડી	૯૩૫	૩૨૪૪	નદી પેડી
૯૦૬	૧૦૧૩૬	નદી પેડી	૯૩૬	૮૫૬૪	નદી પેડી
૯૦૭	૫૮૨૨	નદી પેડી	૯૩૭	૧૯૮૩	નદી પેડી
૯૦૮	૮૩૯૨	નદી પેડી	૯૩૮	૫૦૮	નદી પેડી
૯૦૯	૮૯૯૭	નદી પેડી	૯૩૯	૮૦૧	નદી પેડી
૯૧૦	૫૪૦૨	નદી પેડી	૯૪૦	૪૬૦	નદી પેડી
૯૧૧	૫૫૯૧	નદી પેડી	૯૪૧	૨૨૪૯	નદી પેડી
૯૧૨	૫૩૭૮	નદી પેડી	૯૪૨	૧૯૭૩	નદી પેડી
૯૧૩	૪૦૧૨	નદી પેડી	૯૪૩	૧૪૬૩	નદી પેડી
૯૧૪	૧૭૫	નદી પેડી	૯૪૪	૨૮૮	નદી પેડી
૯૧૫	૪૪૬૫	નદી પેડી			
૯૧૬	૪૨૨	નદી પેડી			
૯૧૭	૭૦૪૨	નદી પેડી			
૯૧૮	૧૮૦	નદી પેડી			
૯૧૯	૧૦૩૫૦	નદી પેડી			
૯૨૦	૫૭૧૨	નદી પેડી			
૯૨૧	૩૩૨૬	નદી પેડી			
૯૨૨	૨૬૩૦	નદી પેડી			
૯૨૩	૯૩૭૧	નદી પેડી			
૯૨૪	૮૬૨૮	નદી પેડી			
૯૨૫	૮૧૪૯	નદી પેડી			
૯૨૬	૯૧૭૨	નદી પેડી			
૯૨૭	૮૨૮૦	નદી પેડી			
૯૨૮	૫૦૩૫	નદી પેડી			
૯૨૯	૨૭૦૫	નદી પેડી			
૯૩૦	૧૫૮૧	નદી પેડી			

૨૫૨૮૮૪

૧૨૬૩૬૮

સરકારી કામે  
ખરી નકલહેડ ક્વાર્ટર આસિસ્ટન્ટ  
ગુલસા ઇન્સ્પેક્ટર  
જમીન રેકર્ડસ, સુરત.

નોંધ.  
જમીન રેકર્ડ  
સુરત

જામીન રેકર્ડર  
સુરત



મોજે-હજીરા તા-ચોર્યાસી જી-સુરતના બ્લોક નં- ના ઝીગા તળાવની માહિતી દર્શાવતું પત્રક

તળાવ નં	તળાવનું ક્ષેત્રફળ	બ્લોક નં	તળાવ નં	તળાવનું ક્ષેત્રફળ	બ્લોક નં	તળાવ નં	તળાવનું ક્ષેત્રફળ	બ્લોક નં
૧	૫૧૭૫	૪૪૫	૪૫	૨૨૦૫	૪૪૫	૮૦	૬૩૦૬	૪૪૫
૨	૫૮૭૯	૪૪૫		૧૨૩૬	૪૪૧	૮૧	૯૩૯૩	૪૪૫
૩	૬૪૧૬	૪૪૫		૨૭૬૧	૪૪૨	૮૨	૭૮૮૯	૪૪૫
૪	૨૯૧૫	૪૪૫	૪૬	૬૦૭૩	૪૪૨	૮૩	૮૧૨૦	૪૪૫
૫	૭૮૪૬	૪૪૫		૯૩૨	૪૪૫	૮૪	૯૦૩૧	૪૪૫
૬	૮૬૪૧	૪૪૫		૧૬૩	૪૪૧	૮૫	૭૨૫૫	૪૪૫
૭	૨૦૫૩	૪૪૫	૪૭	૩૪૦૭	૪૪૧	૮૬	૬૦૬૯	૪૪૫
૮	૧૮૨૭	૪૪૫		૧૦૩૪	૪૪૨	૮૭	૫૫૬૫	૪૪૫
૯	૨૧૩૧	૪૪૫	૪૮	૨૬૫૩	૪૪૧	૮૮	૩૯૪૧	૪૪૫
૧૦	૩૩૩૧	૪૪૫	૪૯	૫૮૩	૪૪૧	૮૯	૭૩૪૮	૪૪૫
૧૧	૮૦૦૯	૪૪૫		૨૮૯૫	૪૪૨	૯૦	૬૭૮૮	૪૪૫
૧૨	૧૪૬૬	૪૪૫	૫૦	૨૨૫૨	૪૪૨	૯૧	૩૨૭૭	૪૪૫
૧૩	૫૫૯૦	૪૪૫		૩૬૦૭	૪૪૫			
૧૪	૬૮૪૩	૪૪૫	૫૧	૭૮૨૦	૪૪૨			
૧૫	૬૮૮૬	૪૪૫	૫૨	૩૯૫૩	૪૪૨			
૧૬	૬૦૨૨	૪૪૫		૨૬૮૪	૪૪૫			
૧૭	૮૨૦૪	૪૪૫	૫૩	૮૨૧૯	૪૪૫			
૧૮	૯૨૦૦	૪૪૫	૫૪	૭૦૫૯	૪૪૨			
૧૯	૯૨૫૧	૪૪૫	૫૫	૮૬૩૬	૪૪૫			
૨૦	૯૯૫	૪૪૫	૫૬	૭૫૯૨	૪૪૨			
૨૧	૨૨૨	૪૪૫	૫૭	૩૮૫૪	૪૪૨			
૨૨	૭૫૨૧	૪૪૫	૫૮	૭૦૨૨	૪૪૫			
૨૩	૭૮૨૪	૪૪૫		૫૨૪	૪૪૨			
૨૪	૬૩૬૨	૪૪૫	૫૯	૫૪૬૧	૪૪૫			
૨૫	૮૦૨૬	૪૪૫		૬૪૮	૪૪૨			
૨૬	૭૯૫૪	૪૪૫	૬૦	૫૬૪૧	૪૪૫			
૨૭	૬૮૧૮	૪૪૫	૬૧	૬૯૭૬	૪૪૫			
૨૮	૭૪૬૮	૪૪૫	૬૨	૭૬૩૬	૪૪૫			
૨૯	૧૪૯૪	૪૪૫	૬૩	૬૨૪૬	૪૪૫			
૩૦	૩૧૬૬	૪૪૫	૬૪	૬૦૫૯	૪૪૫			
૩૧	૪૨૯૪	૪૪૫	૬૫	૭૪૧૫	૪૪૫			
૩૨	૯૫૪૭	૪૪૫	૬૬	૮૮૯૫	૪૪૫			
૩૩	૪૯૨૭	૪૪૫	૬૭	૬૪૧૦	૪૪૫			
૩૪	૭૬૨૭	૪૪૫	૬૮	૨૪૯૯	૪૪૫			
૩૫	૬૫૮૫	૪૪૫	૬૯	૬૪૯૯	૪૪૫			
૩૬	૧૪૭૨	૪૪૫	૭૦	૭૯૩૯	૪૪૫			
૩૭	૪૦૦૯	૪૪૫	૭૧	૬૭૦૨	૪૪૫			
૩૮	૫૬૫૩	૪૪૫	૭૨	૭૦૮૨	૪૪૫			
૩૯	૫૬૯૦	૪૪૫	૭૩	૮૫૦૮	૪૪૫			
૪૦	૭૨૧૧	૪૪૫	૭૪	૮૬૪૮	૪૪૫			
૪૧	૫૦૫૧	૪૪૫	૭૫	૭૦૫૦	૪૪૫			
૪૨	૫૧૨૯	૪૪૫	૭૬	૬૮૧૬	૪૪૫			
૪૩	૪૫૮૧	૪૪૫	૭૭	૭૬૬૯	૪૪૫			
	૫૩૩	૪૪૧	૭૮	૯૧૦૫	૪૪૫			
૪૪	૬૨૦૨	૪૪૧	૭૯	૫૩૯૨	૪૪૫			

*[Signature]*  
ગાંધીનગર  
ગાંધીનગર

સરકારી કામે  
ખરી નકલ

હેડ ક્વાર્ટર આસિસ્ટન્ટ  
જિલ્લા ઇન્સ્પેક્ટર  
ખેતીના રેકર્ડસ, સુરત.



મોજે: - રાજગરી તા.ચોર્યાસી છ: સુરતના બ્લોક નં- ઝીગા તળાવની માહીતી દર્શાવતુ પત્રક			મોજે: - રાજગરી તા.ચોર્યાસી છ: સુરતના બ્લોક નં- ઝીગા તળાવની માહીતી દર્શાવતુ પત્રક		
તળાવ નં	તળાવનુ સેત્રકળ	બ્લોક નંબર	તળાવ નં	તળાવનુ સેત્રકળ	બ્લોક નંબર
1	૬૬૦૪		૪૧	૧૮૮૨	
2	૭૧૨૬		૪૨	૮૭૮૮	
3	૬૮૭૨		૪૩	૮૭૩૦	
4	૬૫૨૮		૪૪	૮૩૦૫	
5	૩૦૫૮		૪૫	૭૪૦૮	
6	૩૧૭૮		૪૬	૮૮૪૨	
7	૮૩૬૪		૪૭	૮૪૮૨	
8	૮૧૦૮		૪૮	૮૩૮૫	
9	૮૭૨૩		૪૯	૧૬૬૩	
10	૮૭૬૬		૫૦	૬૦૮૮	
11	૭૩૮૮		૫૧	૬૨૧૪	
12	૭૫૮૪		૫૨	૭૦૫૦	
13	૮૩૦૦		૫૩	૭૪૮૮	
14	૬૪૮૨		૫૪	૭૧૨૩	
15	૬૮૬૮		૫૫	૭૨૮૬	
16	૭૭૦૮		૫૬	૭૦૩૨	
17	૭૮૭૩		૫૭	૭૫૭૨	
18	૭૩૩૪		૫૮	૬૨૧૦	
19	૮૩૪૭		૫૯	૬૦૫૭	
20	૬૮૮૦		૬૦	૭૧૬૨	
21	૭૫૬૪		૬૧	૭૨૪૫	
22	૬૫૪૪		૬૨	૭૦૮૭	
23	૬૦૮૦		૬૩	૬૭૭૨	
24	૬૪૭૮		૬૪	૭૦૨૨	
25	૬૮૭૫		૬૫	૬૬૭૬	
26	૮૮૬૨		૬૬	૧૦૧૩૨	
27	૮૨૫૬		૬૭	૮૩૮૭	
28	૭૭૮૫		૬૮	૬૭૮૭	
29	૮૪૨૨		૬૯	૭૩૨૫	
30	૮૬૩૫		૭૦	૬૫૫૮	
31	૬૩૧૫		૭૧	૬૩૮૩	
32	૪૬૭૭		૭૨	૬૬૦૮	
33	૬૪૭૧		૭૩	૬૪૬૬	
34	૭૧૩૬		૭૪	૬૪૩૧	
35	૭૨૨૧		૭૫	૬૬૮૬	
36	૭૧૪૮		૭૬	૫૭૫૫	
37	૭૮૧૮		૭૭	૬૧૩૭	
38	૭૪૫૮		૭૮	૬૪૪૭	
39	૬૨૪૮		૭૯	૬૫૦૪	
40	૫૬૫૦		૮૦	૬૬૦૩	



મોજે: - રાજગરી તા.ચોપાસી છ: સુરતના બ્લોક નં- ઝીગા તળાવની માહીતી દર્શાવતુ પત્રક			ના મોજે: - રાજગરી તા.ચોપાસી છ: સુરતના બ્લોક નં- ઝીગા તળાવની માહીતી દર્શાવતુ પત્રક		
તળાવ નં	તળાવનુ ક્ષેત્રફળ	બ્લોક નંબર	તળાવ નં	તળાવનુ ક્ષેત્રફળ	બ્લોક નંબર
૮૧	૭૧૬૮		૧૨૧	૭૮૫૦	
૮૨	૬૪૨૯		૧૨૨	૫૮૭૦	
૮૩	૬૮૦૬		૧૨૩	૫૮૯૬	
૮૪	૬૨૬૦		૧૨૪	૭૮૧૦	
૮૫	૬૯૯૨		૧૨૫	૬૯૧૫	
૮૬	૧૨૩૨૭		૧૨૬	૮૧૧૬	
૮૭	૧૭૪૫૨		૧૨૭	૩૯૭૯	
૮૮	૧૮૧૦૪		૧૨૮	૮૯૯	
૮૯	૧૨૧૫૭		૧૨૯	૫૮૭	
૯૦	૧૧૪૪૮		૧૩૦	૫૪૮૫	
૯૧	૯૨૮૦		૧૩૧	૪૬૬૧	
૯૨	૮૩૭૯		૧૩૨	૭૨૫૨	
૯૩	૮૯૪૬		૧૩૩	૩૮૩૬	
૯૪	૮૧૨૨		૧૩૪	૬૯૦૪	
૯૫	૭૩૬૪		૧૩૫	૮૫૯૯	
૯૬	૬૧૮૦		૧૩૬	૭૪૫૦	
૯૭	૭૪૬૯		૧૩૭	૮૬૫૮	
૯૮	૬૫૮૬		૧૩૮	૭૩૯૬	
૯૯	૫૨૮૧		૧૩૯	૭૬૯૬	
૧૦૦	૫૭૦૧		૧૪૦	૪૪૪૧	
૧૦૧	૬૧૬૬		૧૪૧	૩૯૨૨	
૧૦૨	૮૬૬૨		૧૪૨	૮૩૫૫	
૧૦૩	૮૮૨૩		૧૪૩	૮૫૪૯	
૧૦૪	૮૫૪૨		૧૪૪	૭૪૩૪	
૧૦૫	૮૪૭૬		૧૪૫	૧૧૯૩૭	
૧૦૬	૬૪૯૨		૧૪૬	૬૯૦૩	
૧૦૭	૭૨૬૪		૧૪૭	૧૦૬૭૨	
૧૦૮	૫૭૮૯		૧૪૮	૭૮૩૪	
૧૦૯	૬૬૦૧		૧૪૯	૭૧૪૮	
૧૧૦	૬૦૯૯		૧૫૦	૭૭૮૧	
૧૧૧	૬૫૬૦		૧૫૧	૧૦૨૮૪	
૧૧૨	૫૮૭૩		૧૫૨	૬૦૧૦	
૧૧૩	૪૮૫૦		૧૫૩	૭૧૪૯	
૧૧૪	૩૩૮૦		૧૫૪	૯૯૯૪	
૧૧૫	૫૬૨૭		૧૫૫	૧૦૪૯૩	
૧૧૬	૩૮૬૭		૧૫૬	૨૬૩૫	
૧૧૭	૯૦૬૮		૧૫૭	૧૫૦૫	
૧૧૮	૭૪૯૮		૧૫૮	૬૩૭૨	
૧૧૯	૭૨૭૭		૧૫૯	૮૦૦૭	
૧૨૦	૭૫૪૪		૧૬૦	૮૧૦૯	



મોજે: - રાજગરી તા.ચોપાંસી છઃ સુરતના બ્લોક નં- ૧૫  
ઝીગા તળાવની માહિતી દર્શાવતુ પત્રક

તળાવ નં	તળાવનુ ક્ષેત્રફળ	બ્લોક નંબર
૧૬૧	૧૮૮૬	
૧૬૨	૭૬૬૫	
૧૬૩	૧૭૬૮૧	
૧૬૪	૧૪૪૦૩	
૧૬૫	૮૫૨૮	
૧૬૬	૧૨૦૬૮	
૧૬૭	૪૫૪૩	
૧૬૮	૨૩૮૮૮	
૧૬૯	૧૧૮૩૪	
૧૭૦	૭૫૭૬	
૧૭૧	૭૮૧૮	
૧૭૨	૧૦૭૧૮	
૧૭૩	૬૪૪૦	
૧૭૪	૬૮૦૪	
૧૭૫	૬૧૬૪	
૧૭૬	૪૫૫૫	
૧૭૭	૩૫૫૦	
૧૭૮	૭૦૮૮	
૧૭૯	૧૦૬૨૫	
૧૮૦	૫૭૦૮	
૧૮૧	૮૩૩૮	
૧૮૨	૪૩૫૩	
૧૮૩	૮૮૭૫	
૧૮૪	૮૨૦૨	
૧૮૫	૮૧૬૪	
૧૮૬	૬૩૪૫	
૧૮૭	૩૩૦૪	
૧૮૮	૭૩૪૬	
૧૮૯	૮૮૨૧	
૧૯૦	૮૪૫૬	
૧૯૧	૮૧૪૮	
૧૯૨	૫૦૨૦	
૧૯૩	૮૮૧૬	
૧૯૪	૨૪૦૬	
	૨૭૮૫૫૨	
કુલ:-	૧૪૩૨૭૦૮	

*Property Owner*

*Manager*

સરકારી કામે  
ખરી નકલ

*DMB*  
હેડ ક્વાર્ટર આસિસ્ટન્ટ  
જિલ્લા ઇન્સ્પેક્ટર  
જમીન રેકર્ડસ, સુરત.



भोजें - शिवरामपुर ता.शोयासी छ: सुरतना ब्लोक नं- जीगा तणावनी माडीती दशावतु पत्रक			भोजें - शिवरामपुर ता.शोयासी छ: सुरतना ब्लोक नं- ना जीगा तणावनी माडीती दशावतु पत्रक		
तणाव नं	तणावनु क्षेत्रकण	ब्लोक नंभर	तणाव नं	तणावनु क्षेत्रकण	ब्लोक नंभर
			४१	७७८७	
१	७६०५		४२	३३२१	
२	७८८०		४३	८०१६	
३	७८१२		४४	१०४२२	
४	७५८४		४५	७५३८	
५	७८००		४६	८७४१	
६	७५५४		४७	३१७१	
७	७४८६		४८	८४४५	
८	७४८५		४९	८३४४	
९	७५५०		५०	६४७१	
१०	७६७१		५१	३३८८	
११	७५६२		५२	३६६२	
१२	७७५३		५३	३३८७	
१३	६८६४		५४	५००२	
१४	७३७७		५५	१८१	
१५	७७८२		५६	१४१८	
१६	७३२४		५७	४२७४	
१७	७५३४		५८	६०१	
१८	७३७२		५९	६०७४	
१९	७६८०		६०	६८५१	
२०	८००४		६१	८८६१	
२१	७८१८		६२	८८८६	
२२	८०३२		६३	८८६८	
२३	७७४३		६४	१०५०७	
२४	७७०५		६५	१०२३०	
२५	७७१०		६६	८८४७	
२६	८२२८		६७	१२०३२	
२७	७८२३		६८	१५०६८	
२८	७५८३		६९	१०८४३	
२९	७८१७		७०	८३७७	
३०	७८८३		७१	५७६७	
३१	११६८७		७२	६३८५	
३२	५१०६		७३	७८०४	
३३	३६२८		७४	८०३२	
३४	७२१३		७५	८६७८	
३५	८५०५		७६	८५०३	
३६	१११५०		७७	१४५६३	
३७	८६२३		७८	१००८२	
३८	१२२१४		७९	२७०२	
३९	८०६०		८०	८८२४	
४०	१००३८				



ಗೋಷ್ಠಿ: - ಶಿವರಾಜಪುರ ತಾ.ಬೋರ್ಡಿನಲ್ಲಿ ಒಂದು ಸುರತ-ನಾ ಬ್ಲಾಕ್ ನ- ನಾ ಜಿಲ್ಲಾ ತಯಾರಿ-ನಾ ಗಾಡಿಲಿ ಡಿಸ್ಪಾಚು ಪತ್ರ			ಗೋಷ್ಠಿ: - ಶಿವರಾಜಪುರ ತಾ.ಬೋರ್ಡಿನಲ್ಲಿ ಒಂದು ಸುರತ-ನಾ ಬ್ಲಾಕ್ ನ- ನಾ ಜಿಲ್ಲಾ ತಯಾರಿ-ನಾ ಗಾಡಿಲಿ ಡಿಸ್ಪಾಚು ಪತ್ರ		
ತಯಾರಿ ನಂ	ತಯಾರಿ ನಂ	ಬ್ಲಾಕ್ ನಂ	ತಯಾರಿ ನಂ	ತಯಾರಿ ನಂ	ಬ್ಲಾಕ್ ನಂ
			121	8762	
11	1028		122	2569	
12	0998		123	8158	
13	1402		124	876	
14	0409		125	018	
15	0398		126	146	
16	10320		127	339	
17	11416		128	088	
18	5992		129	3645	
19	846		130	634	
20	2153		131	606	
21	8653		132	2064	
22	5651		133	2046	
23	2602		134	5202	
24	5968		135	0866	
25	8362		136	5804	
26	0243		137	24546	
27	0902		138	2020	
28	6869		139	1026	
29	10159		140	5692	
30	6025		141	0629	
31	2066		142	6128	
32	3905		143	6301	
33	5926		144	668	
34	4682		145	1686	
35	5545		146	1389	
36	5686		147	3603	
37	2596		148	0900	
38	4465		149	12523	
39	1686		150	0098	
40	6832		151	0388	
41	10562			0	
42	8869			0	
43	0498			0	
44	0948			0	
45	8944			0	
46	1689			0	
47	552			0	
48	5230			0	
49	1184			0	
50	646			0	

*Handwritten signature and initials.*

ಸರ್ಕಾರಿ ಕಾಮೆ  
ಖರಿ ನಕಲ

*Handwritten signature*  
ಜಿಲ್ಲಾ ಉಪನಿರೀಕ್ಷಕ  
ಬೆಂಗಳೂರು ಜಿಲ್ಲೆ  
ಬೆಂಗಳೂರು ರೆಕಾರ್ಡ್ಸ್, ಸುಬ್ಬ.



ઓલપાસ તાલુકાના મંદરોઇ ગામે આવેલ ઝીંગાતાળાવમાં થયેલ દબાણ અંગેનું પત્રક

નં.	લાભારીનું નામ	બ્લોક નંબર	ફળવેલ પ્લોટ નં.	ફળવેલ જમીનનું ક્ષેત્રફળ (હે.આરે.ચો.મી.)	દબાણ કરેલ જમીનનું ક્ષેત્રફળ (હે.આરે.ચો.મી.)	દબાણ થયેલ ફર કરેલ છે કે કેમ? હા કે ના	કાલ થયેલ દબાણ છે તો કેટલું છે? (હે.આરે.ચો.મી.)	રીમાર્ક્સ
1	શેલેશભાઈ કાંતિભાઈ પટેલ	૨૩૯	૨૩૯/૫/૧	૧૦.૦૦.૦૦	૧.૨૫.૯૦	હા		
	મહેશભાઈ નરોત્તમભાઈ પટેલ		૨૩૯/૫/૨					
	કેતનભાઈ હૃદયભાઈ પટેલ		૨૩૯/૬/૧					
	મુકેશભાઈ અમુતભાઈ પટેલ		૨૩૯/૬/૨					૧-૨૫-૯૦
2	વિનોદભાઈ નાથુભાઈ પટેલ	૪૦૬	૪૦૬/૫-૧	૩૦.૦૦.૦૦	૨૯.૭૦.૧૦	હા		
	વિપુલભાઈ બાબુભાઈ પટેલ		૪૦૬/૫-૨					
	હિતેશભાઈ ડાહ્યાભાઈ પટેલ		૪૦૬/૫-૩					
	સંજયભાઈ હર્ષદભાઈ પટેલ		૪૦૬/૫-૪					
	કમલેશભાઈ ગોવિંદભાઈ પટેલ		૪૦૬/૫-૫					
	પરેશભાઈ નવીનભાઈ પટેલ		૪૦૬/૫-૬					
3	શૈલેશભાઈ ઠાકોરભાઈ પટેલ	૪૦૬	૪૦૬/૭	૧૨.૦૦.૦૦	૨૧.૫૪.૨૮	ના		હા.વિ.વે.ની નજીક સરુ પુર
	નરેશભાઈ ઇશ્વરભાઈ પટેલ		૪૦૬/૮					
	ઇશ્વરભાઈ ગંગારામ પટેલ		૪૦૬/૯					૨૧.૫૪-૨૮
	ભાસ્કરભાઈ ગોવિંદભાઈ પટેલ		૪૦૬/૧૦					ના
	દિનેશભાઈ નાથુભાઈ પટેલ		૪૦૬/૧૧					ના
	ગોપાલભાઈ ઠાકોરભાઈ રાઠોડ		૪૦૬/૧૨					ના
4	સંજયભાઈ મોહનભાઈ રાઠોડ	૪૦૬	૪૦૬/૧૩	૨૧.૦૦.૦૦	૩.૭૭.૨૭	ના		
	નટવરભાઈ બાબુભાઈ પટેલ		૪૦૬/૧૪					૩-૭૭-૨૭
	ગણેશભાઈ પીરુભાઈ રાઠોડ		૪૦૬/૧૫					ના

સાબર -  
- કાનર -

*(Signature)*  
સાબર રાજકોટ  
સુભાષ

*(Signature)*  
સાબર રાજકોટ  
સુભાષ

સરકારી કામે  
પરી નકલ

*(Signature)*  
હેડ ક્વાર્ટર આસિસ્ટન્ટ  
પબ્લિક ઇન્સ્પેક્ટર  
રેકર્ડ્સ, સુભાષ



લાભારીનું નામ	બ્લોક નંબર	કાળવેલ પ્લોટ નં.	કાળવેલ જમીનનું ક્ષેત્રફળ (હે.આરે.ચો.મી.)	દબાણ કરેલ જમીનનું ક્ષેત્રફળ (હે.આરે.ચો.મી.)	દબાણ સ્થળે ફર કરેલ છે કે કેમ? હા કે ના	હાલ સ્થળે દબાણ છે તો કેટલું છે? (હે.આરે.ચો.મી.)	રીમાર્કસ
ઉડાલાઈ પીરલાઈ રાહીડ		૪૦૫/૧૬			ના		
નવીનલાઈ ઉચરલાઈ રાહીડ		૪૦૫/૧૭			ના		
સુકાલાઈ કશલાઈ રાહીડ	૪૦૫	૪૦૫/૧૮	૫.૦૦.૦૦	૭.૪૪.૫૫	ના	૭-૦૪-૬૫	
મહેશલાઈ મરુતલાઈ રાહીડ	૨૧૨	૪૦૫/૧૯	૫.૦૦.૦૦	૫.૭૮.૨૦	ના	૫-૦૮-૨૦	
સરતલાઈ ખુશાલલાઈ પટેલ	૨૧૨	૨૧૨/૧	૫.૦૦.૦૦	૧.૧૭.૪૫	ના		
પરશલાઈ હરીલાઈ પટેલ	૨૧૨	૨૧૨/૨	૨.૫૦.૦૦	૧.૮૬.૫૦	ના	૬-૦૩-૫૦	
બાબુલાઈ નરોનલાઈ પટેલ	૨૧૨	૨૧૨/૧/૧	૨.૦૦.૦૦	૦.૯૮.૦૦	ના	૦-૫૮-૦૦	
હરદલાઈ હરીલાઈ પટેલ	૨૧૨	૨૧૨/૪/૧	૨.૦૦.૦૦	૦.૯૮.૦૦	ના	૦-૫૮-૦૦	
સગવતીલાઈ રફાઈડલાઈ પટેલ	૨૧૨	૨૧૨/૪/૧	૨.૦૦.૦૦	૦.૯૮.૦૦	ના		
નટવરલાઈ પુજલાઈ પટેલ	૨૧૨	૨૧૨/૫/૨	૨.૫૦.૦૦	૫.૯૭.૭૫	ના		
શૈલેશલાઈ કાંતિલાઈ પટેલ	૨૧૨	૨૧૨/૭/૨	૨.૫૦.૦૦	૭.૪૬.૪૨	ના	૭-૦૬-૦૧	

ગૃહ કચેરી

તાલુકો કમ મંત્રીશ્રી મંદરોઈ  
મંદરોઈ ગ્રામ પંચાયત  
તા.ઓલપાડ, જિ.સુરત

સર્કલ ઓફિસરશ્રી ઓલપાડ  
મામલતદાર કચેરી, ઓલપાડ.  
જિ.સુરત

જિલ્લા નિરીક્ષકશ્રી જમીન દફતર  
સુરત  
૨૦/૧૧/૦૬

સરકારી કામે  
ખરી નકલ

હેડ ક્વાટર આસિસ્ટન્ટ  
બ્રિટિશ ઇન્સ્પેક્ટર  
જમીન રેકર્ડસ, સુસ્ત.

૨૫/૧૨

૨૦૧૧

# જિલ્લા નિરીક્ષક જમીન દફતર સુરત

ઠે :- સી, બ્લોક, ૧લો માળ, બહુમાળી મકાન, નાનપુરા, સુરત.- ૩૯૫૦૦૧

ફોન નંબર - ૦૨૬૧-૨૪૭૧૦૦૪૯-મેઇલ- diir-sur@gujarat.gov.in

ક્રમાંક :-જમન/માહિતી/૨૦૨૫

તારીખ:- ૧૦/૦૯/૨૦૨૫

પ્રતિ,

રીઝનલ ઓફીસર શ્રી,

પ્રાદેશીક કચેરી, સુરત

ગુજરાત પ્રદુષણ નિયંત્રણ બોર્ડ


વિષય :- ના.એન.જી.ટી. ની ઓલપાડ, ચોર્યાસી, મજરા તાલુકાના ઝીંગા તળાવ બાબત.

સંદર્ભ :- ૧.આપશ્રીની કચેરીના પત્ર ક્રમાંક :- GPCB/SRT/RO/OA-305/14309/2025 તા.૦૯/૦૯/૨૦૨૫

૨.અત્રેની કચેરીના પત્ર ક્રમાંક :-જમન/તબદીલ/૨૦૨૫ તા. /૦૯/૨૦૨૫

સાદર સહ ઉપરોક્ત વિષય તથા સંદર્ભ અન્વયે જણાવવાનું કે, આપશ્રીની કચેરી દ્વારા અગાઉ માંગવામાં આવેલ માહિતી સંદર્ભે અત્રેની કચેરીએ થી સંદર્ભ-૨ ના પત્ર થી કલેક્ટર સાહેબના હુકમ અન્વયે થયેલ ઝીંગા તળાવ ની માપણી ની માહિતી આપેલ છે. જે અન્વયે જણાવવાનું કે

- 1) સદર માપણી મુજબ ઝીંગા તળાવની સંખ્યા વર્ષ-૨૦૨૦ સુધીમાં કરેલ માપની મુજબની માહિતી છે.
- 2) મે.કલેક્ટર સાહેબશ્રીના હુકમ અન્વયે ઉક્ત તાલુકાઓમાં તમામ ઝીંગા તળાવની માપણી કરવામાં આવેલ છે. રેકર્ડ જોતા જેમાં ગેરકાયદેસર ઝીંગા તળાવના જ ક્ષેત્રફળની ગણતરી કરવામાં આવેલ છે.
- 3) ઝીંગા તળાવની અધિકૃતતા કે બિનઅધિકૃતતા મત્સય ઉદ્યોગના કાર્યક્ષેત્ર લગત હોય અત્રે થી આ બાબતે કઇ સ્પષ્ટ કહી શકાય તેમ નથી. જે આપશ્રીને જાણ થવા વિનંતી.

  
જિલ્લા નિરીક્ષક,  
જમીન દફતર, સુરત.

209

FWD: Fw: Seeking Factual Information Regarding Electricity Connections to Shrimp Farms in Surat District – In Compliance with Hon'ble NGT Directions (OA No. 305 of 2025)

AO Rev Surat City Circle <aorev.suratcco@dgvl.com>

Mon 01-09-2025 17:02

To: Dr. Jignasa D Oza(GoG-GPCB Dept.) <ro-gpcb-sura@gujarat.gov.in>; SE Surat City Circle <sesrt.dgvl@gebmil.com>;

1 attachments (29 KB)

SCC DETAILS OF ZINGA-FARM CONSUMER AS ON 01.09.2025.xlsx

\*\*\*\*\* This mail is from external domain, i.e. not from gujarat.gov.in domain. Kindly open attachment and link with caution. \*\*\*\*\*

please find enclosed here with required details ask by you.

Thanks & Regards

Smt. M.D.Shah,  
A.O. (Rev),  
DGVCL, Surat City Circle

---

**From:** "SE Surat City Circle" <se.suratcco@dgvl.com>

**To:** "AO Rev Surat City Circle" <aorev.suratcco@dgvl.com>, "EE Surat Urban Division" <do.surat.urban@gebmil.com>, "EE Rander Division" <eerander.dgvl@gebmil.com>

**Sent:** Saturday, August 30, 2025 5:47 PM

**Subject:** FWD: Fw: Seeking Factual Information Regarding Electricity Connections to Shrimp Farms in Surat District – In Compliance with Hon'ble NGT Directions (OA No. 305 of 2025)

---

**From:** "Dr. Jignasa D Oza(GoG-GPCB Dept.)" <ro-gpcb-sura@gujarat.gov.in>

**To:** "sesrt dgvl" <sesrt.dgvl@gebmil.com>

**Cc:** "sesrt dgvl" <sesrt.dgvl@dgvl.com>

**Sent:** Saturday, August 30, 2025 3:20 PM

**Subject:** Fw: Seeking Factual Information Regarding Electricity Connections to Shrimp Farms in Surat District – In Compliance with Hon'ble NGT Directions (OA No. 305 of 2025)

Respected Madam,

Request you to share the data as per trail mail within 3 days for compliance with the Hon'ble NGT's directions in a timely manner.

Thanking You,

(Arun G. Patel)  
Regional Officer,  
Gujarat Pollution Control Board  
Plot No: 11 - 12/2, 3  
GIDC PANDESARA,  
SURAT-394221

Phone: (0261) 2891696,

E-mail : [ro-gpcb-sura@gujarat.gov.in](mailto:ro-gpcb-sura@gujarat.gov.in)

---

**From:** Dr. Jignasa D Oza(GoG-GPCB Dept.)

**Sent:** 29 August 2025 13:29

**To:** sesrt.dgvl@dgvl.com

**Cc:** Legal Officer

**Subject:** Seeking Factual Information Regarding Electricity Connections to Shrimp Farms in Surat District – In Compliance with Hon'ble NGT Directions (OA No. 305 of 2025)

210

Dear Madam/Sir,

With reference to the directions issued by the **Hon'ble National Green Tribunal, Principal Bench, New Delhi**, in **Original Application No. 305 of 2025 – Rajendra Shah vs. State of Gujarat & Others**, this office has been entrusted with examining the grievances related to **large-scale illegal shrimp farming activities on government land in Surat District, Gujarat**, allegedly being carried out **without requisite statutory approvals (copy attached)**.

In the said application, it has also been alleged that **DGVCL has provided electricity connections to such shrimp farms on the basis of false/incorrect documents**. In compliance with the aforesaid directions of the Hon'ble Tribunal, you are kindly requested to provide the following information at the earliest:

1. **Factual and authentic data** pertaining to all electricity connections released/provided to shrimp farms in **Surat District**, including:
  - o Location details of the connection (survey number, village, taluka)
  - o Current status of the connection (active/disconnected/pending for disconnection)
2. **Village-wise number of electricity connections released for shrimp farming activities** in Surat District.
3. **Illegal Connection identified by such shrimp farms so far and action taken thereunder**.
4. Any other relevant records or correspondence available with your office in this regard.

Your cooperation in furnishing the above information at the earliest will enable compliance with the Hon'ble NGT's directions in a timely manner.

Thanking You,

**(Arun G. Patel)**  
**Regional Officer,**  
**Gujarat Pollution Control Board**  
Plot No: 11 - 12/2, 3  
GIDC PANDESARA,  
SURAT-394221

Phone: (0261) 2891696,

E-mail : [ro-gpcb-sura@gujarat.gov.in](mailto:ro-gpcb-sura@gujarat.gov.in)

This message contains confidential information and is intended only for the individual named. If you are not the named address

SR.NO	DISTRICT	TALUKA	VILLAGE	CONSUMER NO	CONSUMER NAME	CONNECTED LOAD
1	SURAT	CHORYASI	AABHWA	43149010551	VIMALBHAI DINESHBHAI PATEL	90
2	SURAT	CHORYASI	AABHWA	43149005027	AKSHAYKUMAR R PATEL	75
3	SURAT	CHORYASI	AABHWA	43149005086	BIPINCHANDRA PARBHUBHAI	99
4	SURAT	CHORYASI	AABHWA	43149010543	NARENDRABHAI PARBHUBHAI PATEL	99
5	SURAT	CHORYASI	AABHWA	43149010560	HEMANTKUMAR RAMESHBHAI PATEL	90
6	SURAT	CHORYASI	AABHWA	43149600871	JASUMATIBEN SHANTILAL PATEL	90
7	SURAT	CHORYASI	BHIMPORE	43129618473	KAUSHIKBHAI PARBHUBHAI PATEL	80
8	SURAT	CHORYASI	AABHWA	43149010586	HEMANTKUMAR RAMESHBHAI PATEL	65
9	SURAT	CHORYASI	AABHWA	43149010624	PARVATIBEN THAKOTBHAI PATEL	90
10	SURAT	CHORYASI	AABHWA	43149600502	BISHNU NARENDRABHAI PATEL	99
11	SURAT	CHORYASI	BHIMPORE	43116014663	DUDHALIBEN BALUBHAI RATHOD	42
12	SURAT	CHORYASI	AABHWA	43149005000	SIMIBEN NARENDRABHAI PATEL	99
13	SURAT	CHORYASI	AABHWA	43149010578	KRUNALKUMAR RAJENDRABHAI PATEL	90
14	SURAT	CHORYASI	AABHWA	43149010594	JASUBEN NARENDRABHAI IJARDAR	41
15	SURAT	CHORYASI	AABHWA	43149010616	INDUMATI RAJENDRABHAI PATEL	90
16	SURAT	CHORYASI	AABHWA	43149010632	AKSHAY RAMESHBHAI PATEL	90
17	SURAT	CHORYASI	BHIMPORE	43116073465	VIPULKUMAR S MUNSHI	65
18	SURAT	CHORYASI	AABHWA	43149005043	ANIMESHKUMAR RAMESHBHAI PATEL	75
19	SURAT	CHORYASI	BHIMPORE	43116016097	SURESHBHAI RANCHHODBHAI PATEL	42
20	SURAT	CHORYASI	BHIMPORE	43116021201	PARBHUBHAI LALABHAI PATEL	90
21	SURAT	OLPAD	MOR	12562015746	KETANBHAI ISHWARBHAI PATEL	50
22	SURAT	OLPAD	MOR	12562014073	GIRISHBHAI NARSINGBHAI MORKER	60
23	SURAT	OLPAD	MOR	12562014200	HITESHBHAI MITHABHAI PATEL	37.5
24	SURAT	OLPAD	MOR	12562014057	HARIVADAN NARANBHAI PATEL	90
25	SURAT	OLPAD	MOR	12562013646	KIRITBHAI PARBHUBHAI PATEL	100
26	SURAT	OLPAD	MOR	12562013581	PRAVINBHAI KIKABHAI BHAGAVAGAR	91
27	SURAT	OLPAD	MOR	12562010728	CHHAGANBHAI KIKABHAI BHAGYAGAR	90
28	SURAT	OLPAD	MOR	12562013875	PUNJALAL BAVABHAI BHAGWAKAR	30
29	SURAT	OLPAD	MOR	12562013085	JIGNESHBHAI NATVARLAL PATEL	13
30	SURAT	OLPAD	MOR	12562013115	PUNJABHAI BAVABHAI BHAGVAGAR	13
31	SURAT	OLPAD	MOR	12562014162	JAYESHBHAI RAMESHBHAI BHAGWAKAR	92.5
32	SURAT	OLPAD	MOR	12562013093	LALAJIBHAI DAHYABHAI MORKAR	8
33	SURAT	OLPAD	MOR	12562016009	SH.BHA.MORVI.KH.SU.KH.SA.MA.LT	75
34	SURAT	OLPAD	MOR	12562014006	KAMINEBEN RAMJIBHAI PATEL	90
35	SURAT	OLPAD	MOR	12562013921	KANTIBHAI MITHABHAI PATEL	45
36	SURAT	OLPAD	MOR	12562011724	SANJAY A SARVIYA	89.5
37	SURAT	OLPAD	MOR	12562012321	LUCKY AQUACAL TURE PVT LTD	89.5
38	SURAT	OLPAD	MOR	12562013654	KETANKUMAR RATILAL CHASMAWALA	65
39	SURAT	OLPAD	MOR	12562014120	FARUKBHAI ISMAIL RATHOD	100
40	SURAT	OLPAD	MOR	12562015797	PRASHANN KUMAR A BHAGWAGAR	49.9
41	SURAT	OLPAD	MOR	12562014910	NIMESHKUMAR MAGANBHAI PATEL	100
42	SURAT	OLPAD	MOR	12562013638	UKH BHAGVA-MOR KHAR JAMIN MANDAL	80
43	SURAT	OLPAD	MOR	12562013778	MANILAL JIVABHAI PATEL	55
44	SURAT	OLPAD	MOR	12562014138	CHANDRAKANT NARANBHAI PATEL	60

45	SURAT	OLPAD	MOR	12562013212	DIPAKBHAI PUNJYABHAI BHAGWAGAR	100
46	SURAT	OLPAD	MOR	12562014022	VIJAYKUMAR SOMJIBHAI PATEL	80
47	SURAT	OLPAD	MOR	12562013786	RAJESHKUMAR BABUBHAI MORKER	89.5
48	SURAT	OLPAD	MOR	12562013891	PRAKASHCHANDRA GOVIND PATEL	100
49	SURAT	OLPAD	MOR	12562013131	ISHVARBHAI WALABHAI PATEL	91
50	SURAT	OLPAD	MOR	12562015665	ANKITKUMAR BHAGVATIBHAI PATEL	100
51	SURAT	OLPAD	MOR	12562013670	JAYESHBHAI PRAVINBHAI PATEL	90
52	SURAT	OLPAD	MOR	12562013727	JIGARBHAI NATWARBHAI PATEL	89.5
53	SURAT	OLPAD	MOR	12562014219	JAYSHREE NILESHBHAI MORKAR	89.5
54	SURAT	OLPAD	MOR	12562013468	Nileshbhai Pravinchandra Morkar	100
55	SURAT	OLPAD	MOR	12562014154	KISHORKUMAR HARILAL MORKAR	90
56	SURAT	OLPAD	MOR	12562014065	MANSUKHBHAI GOVINDBHAI PATEL	100
57	SURAT	OLPAD	MOR	12562013735	DURLABBHAI GOVINDBHAI ROY	90
58	SURAT	OLPAD	MOR	12562013760	PATEL KAMLESHBHAI PRAVINBHAI	100
59	SURAT	OLPAD	MOR	12562014227	JAYANTIBHAI SOMABHAI PATEL	90
60	SURAT	OLPAD	BHAGWA	12573002659	NAVNITBHAI SOMABHAI BHAGVAGAR	44.8
61	SURAT	OLPAD	KARANJ	12552004717	RAJUBHAI DALPATBHAI PATEL	89.5
62	SURAT	OLPAD	NESH	12570001007	VANITABEN RAMESHBHAI PATEL	100
63	SURAT	OLPAD	NESH	12570000841	SOMABHAI VALABHAI KHALASI	75
64	SURAT	OLPAD	NESH	12570000833	RAMESHBHAI UKKADBHAI KHALASI	100
65	SURAT	OLPAD	NESH	12570000892	CHAMPAK D PATEL	89.5
66	SURAT	OLPAD	NESH	12570000906	PARABHUBHAI B SARANG	89.5
67	SURAT	OLPAD	NESH	12570000922	CHAMPAK BAVABHAI KHALASI	90
68	SURAT	OLPAD	NESH	12570000914	SAI SHAHEBAZ ELYASH	89.5
69	SURAT	OLPAD	DELASA	12561002934	RATILAL VALABHAI SAFARI	90
70	SURAT	OLPAD	DELASA	12561002942	NILESHBHAI SURESHBHAI SAFARI	90
71	SURAT	OLPAD	DELASA	12561003205	HIRALKUMAR DINESHBHAI PATEL	100
72	SURAT	OLPAD	DELASA	12561002950	JAYESHKUMAR VENILAL SAFARI	90
73	SURAT	OLPAD	DELASA	12561002977	DIPAKBHAI SOMAJIBHAI KUVADIYA	100
74	SURAT	OLPAD	DELASA	12561003019	SUBHASBHAI NATHUBHAI PATEL	59.7
75	SURAT	OLPAD	DELASA	12561002993	BHARATBHAI SURESHBHAI PATEL	89.5
76	SURAT	OLPAD	DELASA	12561002888	MANOJBHAI M SHARMA	90
77	SURAT	OLPAD	DELASA	12561002870	DINESH KUMAR RATILAL PATEL	55
78	SURAT	OLPAD	DELASA	12561003094	MAHENDRA NATVARLAL BHAGAWAGAR	90
79	SURAT	OLPAD	DELASA	12561003191	VASANTBHAI VALABHAI SAFARI	100
80	SURAT	OLPAD	DELASA	12561002969	DARSHANBHAI VIJAYBHAI SARANG	89.5
81	SURAT	OLPAD	DELASA	12561003213	RAMILABEN CHHANIYABHAI PATEL	100
82	SURAT	OLPAD	DELASA	12561002900	SUJANBEN PRADIPBHAI NAVIK	90
83	SURAT	OLPAD	MANDROI	12563004403	MAHESHBHAI MAGANBHAI RATHOD	59.7
84	SURAT	OLPAD	MANDROI	12563005523	HEMANTBHAI NAROTTAMBHAI PATEL	90
85	SURAT	OLPAD	MANDROI	12563005434	DHANJIBHAI NARANBHAI PATEL	100
86	SURAT	OLPAD	MANDROI	12563003326	SANJAY H PATEL	100
87	SURAT	OLPAD	MANDROI	12563004861	UKKADBHAI PIRUBHAI RATHOD	89
88	SURAT	OLPAD	MANDROI	12563004888	NATVARBHAI BALUBHAI RATHOD	100
89	SURAT	OLPAD	MANDROI	12563004578	SANJAYBHAI MOHANBHAI RATHOD	89.5
90	SURAT	OLPAD	MANDROI	12563004241	DINESHCHANDRA NATHUBHAI PATEL	89.5
91	SURAT	OLPAD	MANDROI	12563004560	DHARMESHBHAI LALJIBHAI PATEL	100

92	SURAT	OLPAD	MANDROI	12563005540	NATAVARBHAI PUNJABHAI PATEL	100
93	SURAT	OLPAD	MANDROI	12563004640	MANOJBHAI DAHYABHAI PATEL	90
94	SURAT	OLPAD	MANDROI	12563004608	TWINKLE BABUBHAI KHALASI	100
95	SURAT	OLPAD	MANDROI	12563004616	SHAILESH KANTI PATEL	92.5
96	SURAT	OLPAD	MANDROI	12563004772	SHRI KAMLESHBHAI GOVINDBHAI PATEL	92
97	SURAT	OLPAD	MANDROI	12563004810	GANESHBHAI PIRUBHAI RATHOD	89
98	SURAT	OLPAD	MANDROI	12563004632	HITESH DAHYABHAI PATEL	90
99	SURAT	OLPAD	MANDROI	12563004870	NAVINBHAI ISHWARBHAI RATHOD	89
100	SURAT	OLPAD	MANDROI	12563004217	ISWARBHAI GANGABHAI PATEL	52.2
101	SURAT	OLPAD	MANDROI	12563004489	SAILESHBHAI THAKORBHAI PATEL	53
102	SURAT	OLPAD	MANDROI	12563004586	GOMANBHAI THAKORBHAI RATHOD	89.5
103	SURAT	OLPAD	MANDROI	12563005426	PRANAV DHANJJIBHAI PATEL	100
104	SURAT	OLPAD	MANDROI	12563004373	PARESHBHAI NAVINBHAI PATEL	91
105	SURAT	OLPAD	MANDROI	12563005256	PATI UTKARSH V K MATSYODHYOG S M	90
106	SURAT	OLPAD	MANDROI	12563004853	BHAGVATIBHAI RANCHHODBHAI PATEL	89.5
107	SURAT	OLPAD	MANDROI	12563004594	VIREN MAGANBHAI NAVSARIWALA	99
108	SURAT	OLPAD	MANDROI	12563005418	CHANDUBHAI MAGANBHAI PATEL	100
109	SURAT	OLPAD	MANDROI	12563004209	JAYANTIBHAI K CHAUDHRI	89.5
110	SURAT	OLPAD	MANDROI	12563004276	RAJ HI AGRO FOODS IND LTD	35
111	SURAT	OLPAD	MANDROI	12563004187	CHETANKUMAR JAMUBHAI PATEL	89.5
112	SURAT	OLPAD	MANDROI	12563004713	PARSOTTAMBHAI VALLABBHAI PATEL	59.7
113	SURAT	OLPAD	MANDROI	12563005248	PATEL RAHULBHAI BHAGVATIBHAI	75
114	SURAT	OLPAD	MANDROI	12563004195	RAJESH K CHAUDHRI	89.5
115	SURAT	OLPAD	MANDROI	12563005221	PRAVINBHAI VALJIBHAI PARMAR	89
116	SURAT	OLPAD	MANDROI	12563005230	ISHWARBHAI BHIKHABHAI PATEL	89
117	SURAT	OLPAD	MANDROI	12563005060	harshadbhai haribhai patel	89
118	SURAT	OLPAD	MANDROI	12563004306	GANGU RAMJIBHAI RATHOD	89.5
119	SURAT	OLPAD	MANDROI	12563004675	BHARATBHAI SOMABHAI RATHOD	92
120	SURAT	OLPAD	MANDROI	12563004250	KSHITIJ ALFRED JAMES	97
121	SURAT	OLPAD	MANDROI	12563005078	MANHARBHAI CHUNILAL PATEL	89
122	SURAT	OLPAD	MANDROI	12563005264	PATEL KETANBHAI UTTAMBHAI	80
123	SURAT	OLPAD	MANDROI	12563004667	BHUPENDRA BALUBHAI SURATI	92
124	SURAT	OLPAD	MANDROI	12563005604	MANIBEN MOHANBHAI RATHOD	99
125	SURAT	OLPAD	MANDROI	12563004764	MAHESHBHAI NAROTTAM PATEL	68
126	SURAT	OLPAD	MANDROI	12563004365	BHARATBHAI KHUSHALBHAI PATEL	100
127	SURAT	OLPAD	MANDROI	12563005620	SUDHIRBHAI JAYANTIBHAI PATEL	90
128	SURAT	OLPAD	MANDROI	12563005590	AJAYBHAI PRAMODBHAI PATEL	75
129	SURAT	OLPAD	MANDROI	12563004284	DHARMESH HARIBHAI PATEL	100
130	SURAT	OLPAD	MANDROI	12563005051	MUKUNDBHAI AMRUTBHAI PATEL	60
131	SURAT	OLPAD	MANDROI	12563005361	PATEL MITESHKUMAR HASMUKHBHAI	80
132	SURAT	OLPAD	MANDROI	12563004624	KIRENKUMAR MAGANLAL CHUHAN	59.7
133	SURAT	OLPAD	MANDROI	12563004659	SUKHABHAI NAROTTAM RATHOD	92
134	SURAT	OLPAD	MANDROI	12563004411	NARESHBHAI ISWARBHAI PATEL	100
135	SURAT	OLPAD	MANDROI	12563004225	VINODBHAI NATHUBHAI PATEL	89.5
136	SURAT	OLPAD	ILAV	12510002686	PATEL SHANTILAL ISHWARBHAI	100
137	SURAT	OLPAD	KOBA	12510002732	SHANTILAL NATHABHAI PATEL	72
138	SURAT	OLPAD	KOBA	12510002678	ZEAL AQUA LTD	100

139	SURAT	OLPAD	Dandi	6357009083	ANILKUMAR CHUNILAL KHALASI	93
140	SURAT	OLPAD	Dandi	6357009849	MORKAR HEMANTBHAI NAGINBHAI	91
141	SURAT	OLPAD	Dandi	6357010324	Chetnaben Naresh bhai Khalasi	83
142	SURAT	OLPAD	Dandi	6357010359	MINABEN NITINBHAI KHALASI	83
143	SURAT	OLPAD	Dandi	6357010405	SURESH BHAI KHALASI	82
144	SURAT	OLPAD	Dandi	6357010634	PATEL VAISHALIBEN VINAYBHAI	90
145	SURAT	OLPAD	Dandi	6357010642	AMTHABHAI LALABHAI KHALASI	99
146	SURAT	OLPAD	Lavachha	6359007169	DHIRUBHAI BHANABHAI PATEL	75
147	SURAT	OLPAD	Lavachha	6359007762	GANPATBHAI LAKSHMANBHAI PATEL	68
148	SURAT	OLPAD	Lavachha	6359007800	ARAVINDBHAI BHANABHAI PATEL	68
149	SURAT	OLPAD	Kapasi	6360001330	CHIRAGBHAI DAHYABHAI PATEL	90
150	SURAT	OLPAD	Kapasi	6360002302	BACHARABHAI PATEL	90
151	SURAT	OLPAD	Kundiyana	6351005396	SHILESHBHAI RAMESHBHAI PATEL	93
152	SURAT	OLPAD	Kundiyana	6351005850	DIPAKBHAI BANABHAI KHALASI	90
153	SURAT	OLPAD	Saras	6341007760	RAKESHKUMAR MAHESHBHAI PATEL	92
154	SURAT	OLPAD	Saras	6341007787	NAVINBHAI NAGINBHAI PATEL	34
155	SURAT	OLPAD	Saras	6341008562	JAGRUTIBEN NAISHADH PATEL	93
156	SURAT	OLPAD	Saras	6341009321	PRAVINBHAI KANTIBHAI KHALASI	60
157	SURAT	OLPAD	Dandi	6357009199	BHARATBHAI RATILAL NAVIK	52.5
158	SURAT	OLPAD	Dandi	6357009830	PATEL HARISHBHAI CHHANIYBHAI	91
159	SURAT	OLPAD	Kapasi	6360002310	MAHESH SANKARBHAI PATEL	90
160	SURAT	OLPAD	Dandi	6357009911	CHAMPAKBHAI RAMABHAI KHALASI	90
161	SURAT	OLPAD	Dandi	6357010162	Minaxiben Manish bhai Khalasi	83
162	SURAT	OLPAD	Dandi	6357010170	SEEMABEN MANISHNHAI KHALASI	83
163	SURAT	OLPAD	Lavachha	6359007207	ASHOKBHAI MAHADEVBHAI PATEL	75
164	SURAT	OLPAD	Kapasi	6360001349	SHIRISH NANUBHAI PATEL	90
165	SURAT	OLPAD	Dandi	6357008281	ASHOKBHAI AMTHABHAI KHALASHI	30
166	SURAT	OLPAD	Dandi	6357007935	JAY VIJAYKUMAR SARANG	90
167	SURAT	OLPAD	Kundiyana	6351006260	PATEL PARESHBHAI NARBHEYRAMA	93
168	SURAT	OLPAD	Dandi	6357007765	UTTAMBHAI SOMABHAI KHALASHI	30
169	SURAT	OLPAD	Dandi	6357004138	PRADIPBHAI RATILAL NAVIK	93
170	SURAT	OLPAD	Saras	6341007655	Dharmendra Parbhubhai Patel	92
171	SURAT	OLPAD	Saras	6341007833	FALGUNI RAJESHBHAI PANWALA	75
172	SURAT	OLPAD	Saras	6341008546	GITABEN AMRUTBHAI PATEL	60
173	SURAT	OLPAD	Saras	6341009950	GULZAR JAMALBHAI DERAIYA	11
174	SURAT	OLPAD	Kuvad	6342003327	KAMLESHKUMAR MAHESH PATEL	96
175	SURAT	OLPAD	Kuvad	6342003475	KASMIRABEN YOGESHBHAI PATEL	90
176	SURAT	OLPAD	Kuvad	6342006598	ISHWARBHAI MULJIBHAI PATEL	62.5
177	SURAT	OLPAD	Tena	6332005769	BHARATBHAI BHIKHU PATEL	60
178	SURAT	OLPAD	Tena	6332005963	SURATI MINABEN KISHORBHAI	60
179	SURAT	OLPAD	Dandi	6357009989	SOMAJIBHAI MANGABHAI KHALASI	93
180	SURAT	OLPAD	Dandi	6357010111	Upasnaben Nilesh bhai Patel	75
181	SURAT	OLPAD	Dandi	6357010120	JAYABEN HARIBHAI KHALASI	75
182	SURAT	OLPAD	Dandi	6357010367	BOBIBEN VASANTBHAI KHALASI	83
183	SURAT	OLPAD	Dandi	6357010570	KANTIBHAI HIRABHAI KHALASI	90
184	SURAT	OLPAD	Kapasi	6360001195	SURESHBHAI HARJIVANBHAI PATEL	90
185	SURAT	OLPAD	Kapasi	6360001284	KIRANBHAI BALUBHAI PATEL	98

186	SURAT	OLPAD	Lavachha	6359007177	BHANUBEN DHIRUBHAI PATEL	75
187	SURAT	OLPAD	Lavachha	6359007266	RAJUBHAI MAGANBHAI PATEL	70
188	SURAT	OLPAD	Dandi	6357008290	NATHUBHAI SOMABHAI KHALASHI	22.5
189	SURAT	OLPAD	Dandi	6357004596	CHAMPAKBHAI DAVABHAI KHALASI	71
190	SURAT	OLPAD	Dandi	6357004634	MADHUBHAI BHANABHAI KHALASI	72
191	SURAT	OLPAD	Kundiyana	6351005710	ASHOKBHAI GANPATBHAI PATEL	90
192	SURAT	OLPAD	Saras	6341007809	MAHENDRABHAI DAYALBHAI PATEL	90
193	SURAT	OLPAD	Kuvad	6342006717	NARENDRABHAI BHAGVANBHAI PATEL	73
194	SURAT	OLPAD	Kuvad	6342006725	JAYANTIBHAI KHUSHALBHAI PATEL	100
195	SURAT	OLPAD	Kuvad	6342006733	KAMLESHBHAI DAHYABHAI PATEL	100
196	SURAT	OLPAD	Saras	6341009348	JAGDISHBHAI BHAGABHAI KHALASI	60
197	SURAT	OLPAD	Saras	6341009410	PATEL JIGNESHKUMAR KIRITBHAI	90
198	SURAT	OLPAD	Saras	6341009720	Bharatbhai Ramanbhai Patel	60
199	SURAT	OLPAD	Kachhol	6343001379	NAVIK RESHMABEN KISHORBHAI	52.5
200	SURAT	OLPAD	Tena	6332005750	SURATI JITENDRABHAI RATNAJIBHA	60
201	SURAT	OLPAD	Pinjrat	6332005971	SURATI ANKITABEN NIKHILBHAI	60
202	SURAT	OLPAD	Orma	6371005677	PRATAPBHAI GOMANBHAI SURATI	50
203	SURAT	OLPAD	Dandi	6357009172	RAMESHBHAI SOMABHAI KHALASI	92
204	SURAT	OLPAD	Dandi	6357009180	HARILAL MAKANLAL KHALASI	92
205	SURAT	OLPAD	Dandi	6357009890	MADHUBHAI CHHANIYA KHALASI	90
206	SURAT	OLPAD	Dandi	6357010138	SURESH BHAI RAMA BHAI KHALASI	83
207	SURAT	OLPAD	Dandi	6357010154	PRATIXABEN MINISHBHAI PATEL	83
208	SURAT	OLPAD	Dandi	6357010413	Reshmaben Rajeshbhai Khalasi	93
209	SURAT	OLPAD	Dandi	6357010421	Babiben Somabhai Khalasi	92
210	SURAT	OLPAD	Dandi	6357010618	KHALASI SOMABHAI RAMABHAI	100
211	SURAT	OLPAD	Kapasi	6360001268	JIGAR HARILAL PATEL	22.5
212	SURAT	OLPAD	Lavachha	6359007215	BHAUMIKKUMAR MANILAL UMARIYA	82.5
213	SURAT	OLPAD	Dandi	6357008273	DILIPBHAI GOVINDBHAI KHALASI	93
214	SURAT	OLPAD	Kundiyana	6351005353	MAHESHBHAI JAMUBHAI PATEL	90
215	SURAT	OLPAD	Kundiyana	6351005388	SURESHBHAI CHHAGANBHAI PATEL	90
216	SURAT	OLPAD	Kundiyana	6351006511	ARVINDSINH GEMALSINH MAGODARA	90
217	SURAT	OLPAD	Kundiyana	6351006562	CHAMPABEN LALLUBHAI PATEL	90
218	SURAT	OLPAD	Dandi	6357007668	ISHVARBHAI JIVABHAI KHALASI	94
219	SURAT	OLPAD	Saras	6341007779	KANTIBHAI RAMABHAI KHARVA	94
220	SURAT	OLPAD	Saras	6341007850	JASVANTBHAI MURJIBHAI PATEL	75
221	SURAT	OLPAD	Saras	6341008554	JIGNASHABEN BALVANTBHAI PATEL	45
222	SURAT	OLPAD	Saras	6341009097	KAILASHBEN ARJUNBHAI PATEL	37.5
223	SURAT	OLPAD	Saras	6341009224	YUSHKUMAR CHAMPAKBHAI BHAGWAGAI	60
224	SURAT	OLPAD	Saras	6341009305	MINABEN RAJESHBHAI KHALASI	60
225	SURAT	OLPAD	Kuvad	6342003335	JAYANTIBHAI MITHABHAI PATEL	90
226	SURAT	OLPAD	Tena	6332005980	SURATI KAMLABEN ASHOKBHAI	60
227	SURAT	OLPAD	Orma	6371005618	ZEAL AQUA LTD.	20
228	SURAT	OLPAD	Orma	6371003712	Mohamad Javed Asaraf Jariwala	67.5
229	SURAT	OLPAD	Lavachha	6359007142	SHANNUTUBHAI DINESH RATHOD	82.5
230	SURAT	OLPAD	Lavachha	6359007223	AMRUTBHAI BHAGUBHAI PATEL	68
231	SURAT	OLPAD	Lavachha	6359007258	VIJAYBHAI MORARBHAI PATEL	45
232	SURAT	OLPAD	Lavachha	6359007797	VARSHABEN NAGINBHAI RATHOD	94

233	SURAT	OLPAD	Kapasi	6360001322	TUSHAR HARILAL PATEL	90
234	SURAT	OLPAD	Dandi	6357008389	MUKESHBHAI DITABHAI KHALASI	92
235	SURAT	OLPAD	Saras	6341007736	MINABEN VIJAYBHAI ROY	75
236	SURAT	OLPAD	Saras	6341007744	ANILKUMAR PARBUBHAI PATEL	93
237	SURAT	OLPAD	Saras	6341007930	SANDHYABEN ISWARBHAI NAVIK	30
238	SURAT	OLPAD	Saras	6341007949	SUBHASHBHAI MOHANBHAI PATEL	70
239	SURAT	OLPAD	Saras	6341008384	MAHESHBHAI SOMAJIBHAI KHARWA	93
240	SURAT	OLPAD	Saras	6341008414	DHARMESHBHAI KANTI PATEL	75
241	SURAT	OLPAD	Saras	6341008449	CHANDRAKANT THAKOR PATEL	37.5
242	SURAT	OLPAD	Saras	6341008937	KEYUS PARBHUBHAI MASTER	90
243	SURAT	OLPAD	Saras	6341009135	BIPINBHAI DAHYABHAI PATEL	60
244	SURAT	OLPAD	Saras	6341009232	SHIRISHKUMAR ISHWARBHAI PATEL	99
245	SURAT	OLPAD	Kuvad	6342003343	BHAVYESH KISHORBHAI SAILOR	90
246	SURAT	OLPAD	Dandi	6357009881	DITABHAI MANGABHAI KHALASI	94
247	SURAT	OLPAD	Dandi	6357010340	DIMPALBEN PINKALBHAI KHALASI	83
248	SURAT	OLPAD	Dandi	6357010626	RAMESHBHAI BHANABHAI KHALASI	99
249	SURAT	OLPAD	Kapasi	6360001250	NAVNITBHAI BHAGUBHAI PATEL	91.5
250	SURAT	OLPAD	Lavachha	6359007150	PANKAJBHAI MANILAL PATEL	72
251	SURAT	OLPAD	Lavachha	6359007193	KALPANABEN SANTUBHAI PATEL	67.5
252	SURAT	OLPAD	Lavachha	6359007649	SUREKHABEN MANOJBHAI PATEL	70
253	SURAT	OLPAD	Saras	6341008481	MANUBHAI SOMABHAI BHAGVAKAR	70
254	SURAT	OLPAD	Saras	6341008538	USHABEN PARBHUBHAI PATEL	45
255	SURAT	OLPAD	Saras	6341008872	JIGNESHKUMAR SANTILAL PATEL	75
256	SURAT	OLPAD	Saras	6341008988	SATIESHBHAI CHHAGANBHAI PATEL	37.5
257	SURAT	OLPAD	Saras	6341009216	ASHWINKUMAR PRANLAL PATEL	100
258	SURAT	OLPAD	Saras	6341009313	UTTAMBHAI ISHVARBHAI KHALASI	60
259	SURAT	OLPAD	Kuvad	6342003459	ALPESH BALVANTBHAI SARANG	90
260	SURAT	OLPAD	Orma	6371005332	SHAIKH IQBALHUSEN ABDULKARIM	93
261	SURAT	OLPAD	Dandi	6357010480	KHALASI MOSMIBEN RAJESHBHAI	82
262	SURAT	OLPAD	Dandi	6357010766	THAKORBHAI UKADBHAI KHALASI	90
263	SURAT	OLPAD	Kapasi	6360001187	DAHYABHAI REVABHAI PATEL	91
264	SURAT	OLPAD	Dandi	6357010863	SUNITABEN BABUBHAI KHALASI	117
265	SURAT	OLPAD	Lavachha	6359007185	NATWARBHAI RAMJIBHAI PATEL	67.5
266	SURAT	OLPAD	Lavachha	6359007584	JAGRUTIBEN GIRISHBHAI PATEL	75
267	SURAT	OLPAD	Kundiyana	6351005370	CHHAGANBHAI MAGANBHAI PATEL	60
268	SURAT	OLPAD	Kundiyana	6351005426	HITESHKUMAR JAYANTIBHAI PATEL	90
269	SURAT	OLPAD	Kundiyana	6351006228	KAILASH SATISHBHAI PATEL	63.5
270	SURAT	OLPAD	Kundiyana	6351006554	PRAMODBHAI HARIBHAI PATEL	90
271	SURAT	OLPAD	Dandi	6357008060	RAMESHBHAI DEVABHAI KHALASHI	56
272	SURAT	OLPAD	Saras	6341007698	PRABHUBHAI PUNJIYABHAI PATEL	93
273	SURAT	OLPAD	Saras	6341007701	ASHOKBHAI NANUBHAI PATEL	50
274	SURAT	OLPAD	Saras	6341007825	BALUBHAI VALJIBHAI KHARVA	93
275	SURAT	OLPAD	Saras	6341007841	SUBHASHBHAI LALLABHAI KHALASHI	90
276	SURAT	OLPAD	Kuvad	6342006679	RAKESHBHAI MANHARBHAI PATEL	95
277	SURAT	OLPAD	Saras	6341008333	HITENDRABHAI PARBHUBHAI PATEL	93
278	SURAT	OLPAD	Saras	6341008368	DAYABHAI BHANABHAI PATEL	45
279	SURAT	OLPAD	Saras	6341008589	PANKAJKUMAR RAMESH CHUHAN	75

280	SURAT	OLPAD	Saras	6341009089	GOKUWALA JANAKBHAI PRABHUBHAI	90
281	SURAT	OLPAD	Saras	6341009364	PARESHBHAI JAGDISHBHAI PATEL	90
282	SURAT	OLPAD	Kuvad	6342003360	PRAVINBHAI SOMABHAI KHALASI	70
283	SURAT	OLPAD	Kapasi	6342003378	AMRUTBHAI LALLUBHAI PATEL	75
284	SURAT	OLPAD	Orma	6371003887	MOHMAD IMRAN JARIWALA	75
285	SURAT	OLPAD	Lavachha	6359008564	PATEL MANJULABEN HASMUKHBHAI	75
286	SURAT	OLPAD	Dandi	6357009091	KANTILAL SOMABHAI KHALASI	37.5
287	SURAT	OLPAD	Dandi	6357009113	RAMANBHAI PARAGBHAI PATEL	30
288	SURAT	OLPAD	Dandi	6357009903	DHIRUBHAI AMTHABHAI KHALASI	30
289	SURAT	OLPAD	Dandi	6357009997	ISHVARBHAI SOMABHAI KHALASI	93
290	SURAT	OLPAD	Dandi	6357010308	NAYNA BEN DHARMESHBHAI KHALASI	83
291	SURAT	OLPAD	Kapasi	6360001241	HARISHBHAI MAGANBHAI PATEL	76
292	SURAT	OLPAD	Dandi	6357008265	JAYANTIBHAI DITABHAI KHALASI	93
293	SURAT	OLPAD	Dandi	6357008320	BALUBHAI AMTHABHAI PATEL	90
294	SURAT	OLPAD	Dandi	6357008338	JAYANTIBHAI RAMABHAI KHALASHI	90
295	SURAT	OLPAD	Kundiyana	6351005361	RAKESHBHAI DEVABHAI NAVIK	90
296	SURAT	OLPAD	Kundiyana	6351005639	VENILAL DEVABHAI NAVIK	93
297	SURAT	OLPAD	Kundiyana	6351006074	BHARAT DAYALBHAI PATEL	63.5
298	SURAT	OLPAD	Saras	6341007817	NARANBHAI DAHYABHAI PATEL	90
299	SURAT	OLPAD	Saras	6341007868	GIRISHBHAI ISWARBHAI PATEL	90
300	SURAT	OLPAD	Saras	6341007876	RAJENDRABHAI BANABHAI PATEL	75
301	SURAT	OLPAD	Saras	6341008317	DIVYALATABEN ISWARBHI PATEL	60
302	SURAT	OLPAD	Saras	6341008406	DHARMESHKUMAR HARINBHAI PATEL	90
303	SURAT	OLPAD	Saras	6341008570	NARESHBHAI JAGDISH PATEL	34
304	SURAT	OLPAD	Saras	6341008597	BHUPENDRA DEVJIBHAI MISTRY	45
305	SURAT	OLPAD	Saras	6341008864	BHARATBHAI RAMJIBHAI PATEL	75
306	SURAT	OLPAD	Kuvad	6342003416	CHUNILAL MAKANBHAI KHALASI	90
307	SURAT	OLPAD	Kuvad	6342006202	PARVATIBEN CHANDRAKANT PATEL	90

**જિલ્લા દરિયા કાંઠા નિયમન વિસ્તાર (CRZ) સમિતિની તા. ૧૦/૦૨/૨૦૨૫ ને ૧૭:૦૦ કલાકે  
ની જિલ્લા મેજિસ્ટ્રેટ અને કલેક્ટર કચેરી ખાતેની બેઠકની મિનિટ :**

સૌ પ્રથમ ગુજરાત પ્રદૂષણ નિયંત્રણ બોર્ડના પ્રાદેશિક અધિકારી અને જિલ્લા દરિયા કાંઠા નિયમન વિસ્તાર (CRZ) સમિતિના સભ્ય સચિવશ્રી દ્વારા ઉપસ્થિત તમામ સભ્યશ્રીઓ ને મીટીંગની શરૂઆતમાં આવકારવામાં આવ્યા. ત્યારબાદ સમિતિનાં સભ્ય સચિવશ્રી દ્વારા મિટીંગ નાં મુદ્દાઓની ચર્ચા શરૂ કરાઈ.

**મુદ્દા નંબર ૧**

સભ્ય સચિવશ્રી દ્વારા અગાઉની મીટિંગના મિનિટ્સ અને તેનું અનુવર્તી અમલ સર્વે સભ્યો સમક્ષ રજૂ કર્યું.

**મુદ્દા નંબર ૨ અને ૩**

સદર બાબતે માનનીય અધ્યક્ષ શ્રીએ જણાવેલ કે, કોઈ પણ પ્રકારની પ્રવૃત્તિઓ શરૂ કરતા પહેલા CRZ Notification, 2019 મુજબ CRZ ને લગતી જરૂરી મંજૂરીઓ મેળવવી જરૂરી હોઈ તે શરતે ફાળવી શકાય જે બાબતની સંલગ્ન ઓથોરિટી ને પત્ર દ્વારા માહિતી પહોંચાડવા માટે સૂચના આપેલ.

કાર્યવાહી: સભ્ય સચિવ

**મુદ્દા નંબર ૪**

સદર બાબતે માનનીય અધ્યક્ષ શ્રીએ જણાવેલ કે, સીઆરઝેડ વિસ્તાર માં આપવામાં આવતી નવી પરમિટો ફાળવવા હાલ માર્યાદિત કરી શકાય અને હંચાત પરમિટોની સઘન ચકાસણી કરવાનો નિર્દેશ આપ્યો. જો પરમિટના શરતોનું પાલન ન થતું હોય તો તે પરમિટો રદ કરવા અને પરમિટ ધારકની સ્થાનિકતા અંગે ચકાસણી કરવા માટે સંલગ્ન ઓથોરિટી ને પત્ર દ્વારા માહિતી પહોંચાડવા માટે સૂચના આપેલ.

કાર્યવાહી: સભ્ય સચિવ

**મુદ્દા નંબર ૫**

સદર બાબતે માનનીય અધ્યક્ષ શ્રીએ સંલગ્ન ઓથોરિટી, GCZMA, ને પત્ર દ્વારા માહિતી પહોંચાડવા માટે સૂચના આપેલ.

કાર્યવાહી: સભ્ય સચિવ

**મુદ્દા નંબર 6:**

સદર બાબતે માનનીય અધ્યક્ષ શ્રીએ જણાવેલ કે પીજરત ગામની મેનગૂવ વાળી જમીનને અવર્ગીકૃત વન જાહેર કરવા માટે જંગલ ખાતાના અભિપ્રાય પત્ર મંગાવીએ અને તે વિસ્તારને જંગલ વિસ્તાર જાહેર કરવા માટે આગળની કાર્યવાહી કરવા સૂચના આપેલ.

કાર્યવાહી: સભ્ય સચિવ

**મુદ્દા નંબર 7 અને 9:**

માનનીય અધ્યક્ષ શ્રીએ સંબંધિત મામલતદાર કચેરીને તમામ ગેરકાયદેસર એકમો સામે ચાલુ કાર્યવાહીની કામગીરી માટે મશીનરી વધારવા અને વહેલી તકે ક્વાયત પૂર્ણ કરવા સૂચના આપી.

**મુદ્દા નંબર 8:**

સદર બાબતે માનનીય અધ્યક્ષ શ્રીએ માયનિંગ વિભાગને પત્ર મોકલી જરૂરી કાર્યવાહી હાથ ધરવા સૂચના આપવામાં આવી.

કાર્યવાહી: સભ્ય સચિવ

**મુદ્દા નંબર 10:**

સદર બાબતે માનનીય અધ્યક્ષ શ્રીએ જણાવેલ કે, જિલ્લા કક્ષાની CRZ કમિટીને સ્થળ પર સંયુક્ત નિરીક્ષણ કરી તેના તપાસ અહેવાલ આગામી જિલ્લા દરિયા કાંઠા નિયમન વિસ્તાર (CRZ) સમિતિની બેઠક નાં અજેંડા માં મુકવું.

કાર્યવાહી: સભ્ય સચિવ

અંતે, માનનીય સભ્યસચિવશ્રીએ તમામ સભ્યોનાં આભાર વ્યક્ત કરી માનનીય અધ્યક્ષશ્રી ની મંજૂરી સાથે મિટિંગ પૂર્ણ થયેલ હોવાનું જાહેર કર્યું.



ડૉ. જે. ડી. ઓઝા

પ્રાદેશિક અધિકારી, જીપીસીબી અને

સભ્ય સચિવશ્રી, જિલ્લા કક્ષાની CRZ સમિતિ, સુરત.



ડૉ. સૌરભ પાર્થી (આઈ.એ.એસ.)

જિલ્લા કલેક્ટર અને અધ્યક્ષશ્રી,

જિલ્લા કક્ષાની CRZ સમિતિ, સુરત.



# Gujarat Pollution Control Board

Annexure Number -10

Regional Office-SURAT

220

ISO-9001 & ISO-14001 Certified

Plot No: 11 - 12/2, 3 GIDC PANDESARA, SURAT-394221

Phone: (0261) 2891696, Website: www.gpcb.gov.in

XGN website: <http://gpcbgn.gujarat.gov.in> E-mail: [ro-gpcb-sura@gujarat.gov.in](mailto:ro-gpcb-sura@gujarat.gov.in)

No. GPCB/SRT-RO/T-281(P)/ 14117 /2025

Dated: 22 JUL 2025

To

The Mamlatdar –Choryasi,  
Jilla Seva Sadan-2, "A" Block, 2nd Floor,  
Athwalines, Surat

The Mamlatdar, Olpad  
Mamlatdar Office, Olpad, Taluka: Olpad,  
District: Surat

The Mamlatdar –Udhna,  
Mamlatdar Office of Surat City,  
Athwalines, Opposite District Court, Surat

**Subject:** Request for Details of Action Taken – Illegal Shrimp Farming (Agenda Items 6.1 & 6.2)

Sir/Madam,

With reference to the representations received regarding **illegal shrimp farming** under **Agenda Items 6.1 and 6.2**, it is informed that these matters were previously discussed in earlier meetings of the **District Coastal Regulation Zone (CRZ) Committee**. During the discussions, the **Chairman had instructed that action in such matters be intensified** to ensure effective enforcement.

You are kindly requested to share the **details of any action taken** by your office in the respective cases, for record and further necessary follow-up at this end.

This communication is being issued with the approval of the competent authority.

(Dr. J. D. Oza)

Regional Officer, GPCB

And Member Secretary

District Level CRZ Committee, Surat.

Copy To,

- The Director (Environment), & Member Secretary- GCZMA, F & E Dept., Block No. 14/8<sup>th</sup> Floor, Sachivalaya, Gandhinagar.

# નાયબ કલેક્ટર અને સબડીવીઝનલ મેજિસ્ટ્રેટ ઓલપાડ પ્રાંતની કચેરી

પહેલો માળ, તાલુકા સેવાસદન-ઓલપાડ, હાથીસા રોડ, ઓલપાડ, તા.ઓલપાડ, જિ.સુરત  
ફોન નં.૦૨૬૨૧-૨૨૧૨૪૪, ફેક્સ નંબર : ૦૨૬૨૧-૨૨૧૨૪૬, E-mail id :16.prantolpad@gmail.com

નં. જમન/NGT/વશી./૨૦૨૫ તા.ઈ-સાઈન મુજબ

પ્રતિ,  
રિજિયોનલ અધિકારીશ્રી જીપીસીબી, સુરત  
પ્લોટ નં.૧૧-૧૨/૨,૩ જીઆઈડીસી  
પાંડેસરા સુરત-૩૯૪૨૨૧

વિષય: Seeking factual information and records regarding Hon'able NGT  
matter (OA No. 305 of 2025, Principal Bench, New delhi) " Rajendra  
Shah vs. State of Gujarat & Others

સંદર્ભ:- (૧) આપશ્રીની કચેરીના પત્ર નં.GPCB/SRT-RO/OA-305 /14248/2025  
તા.૨૦/૦૮/૨૦૨૫

(૨) મામલતદારશ્રી ચોર્યાસીના પત્ર નં.ઝીગા તળાવ/NGT/MOCHOR/GEN/e-file/ 512/  
2025/1437/Land તા.૦૧-૦૯-૨૦૨૫

ઉપરોક્ત વિષય અન્વયે જણાવવાનું કે આપશ્રીએ સંદર્ભ-૧ ના પત્રથી નામદાર NGT મેટર (OA નં. 305 ઓફ 2025, પ્રિન્સિપાલ બેન્ચ, નવી દિલ્હી) "રાજેન્દ્ર શાહ વિરુદ્ધ ગુજરાત રાજ્ય અને અન્ય" સંબંધિત હકીકતલક્ષી માહિતી અને રેકોર્ડ મંગાવેલ છે. જે અન્વયે અત્રેથી મામલતદારશ્રી ચોર્યાસી અને મામલતદારશ્રી ઓલપાડ પાસે હકીકતલક્ષી અહેવાલ મંગાવતા, સંદર્ભ-૧ અને ૨ ના પત્રથી નીચે મુજબની વિગતે હકીકતલક્ષી અહેવાલ અત્રે સાદર કરેલ છે.

## ઓલપાડ તાલુકો:

ઓલપાડ તાલુકામાં સરકારી જમીન પર મે.કલેક્ટરશ્રી સુરત દ્વારા ઝીગા તળાવની પ્રવૃત્તિ કરવા માટે આપેલ પરવાનગી હેઠળના ઝીગા તળાવની માહિતી આ સાથે સામેલ છે.

જ/- ઓલપાડ તાલુકામાં મે.કલેક્ટરશ્રીની પરવાનગી વિના ચાલતા ગેરકાયદેસર ઝીગા તળાવ બાબતે મામલતદારશ્રી ઓલપાડ દ્વારા સંબંધિતો નોટીસ પાઠવવામાં આવેલ છે. જે સંદર્ભે અમુક ઈસમો દ્વારા સરકારી જમીન પરના દબાણ સદર ઈસમો દ્વારા સ્વેચ્છાએ દૂર કરવામાં આવેલ છે. અને ત્યારબાદ બાકી રહેલ દબાણો બાબતે મામલતદારશ્રી ઓલપાડ દ્વારા પુનઃ જમીન મહેસુલ અધિનિયમની કલમ-૬૧ હેઠળ નોટીસ આપવામાં આવેલ છે. અને ત્યારબાદ મામલતદારશ્રી ઓલપાડ દ્વારા મોર, લવાણા, મંદરોઈ, ઓરમા અને બરબોધન ગામે થયેલ દબાણો દૂર કરાવવાની કાર્યવાહી હાથ ધરી આશરે ૮,૩૨,૨૮૦ ચો.મી. સરકારી જમીન પર કરવામાં આવેલ ઝીગા તળાવોના દબાણો દૂર કરાવવામાં આવેલ છે.

પ/-વધુમાં નામદાર નેશનલ ગ્રીન ટ્રીબ્યુનલ સમક્ષ દાખલ થયેલ OA નં. 305 ઓફ 2025, પ્રિન્સિપાલ બેન્ચ, નવી દિલ્હી સમક્ષના અરજદાર શ્રી રાજેન્દ્ર શાહ, બોર્ડ મેમ્બર એનીમલ વેલ્ફેર બોર્ડના તા.૦૭/૦૨/૨૦૨૫ના પત્ર તથા ગુજરાત પોલ્યુશન કંટ્રોલ બોર્ડના પત્ર નં.જીપીસીબી/ આરો. સુરત/ T/ ૩૪૮/ ૧૪૨૦૨ તા.૦૫/૦૮/૨૦૨૫ ના પત્ર અન્વયે સરકારી જમીનમાં દબાણ તથા ઝીગા તળાવો દૂર કરવા બાબતે તા.૧૪/૦૮/૨૦૨૫ ના રોજ જી.પી.સી.બી. કચેરી, પાંડેસરા જીઆઈડીસી, સુરત ખાતે યોજાયેલ મિટિંગમાં આપેલ સુચના આધારે અરજદાર શ્રી રાજેન્દ્ર શાહ, નાયબ કલેક્ટરશ્રી, ઓલપાડ પ્રાંત, ઓલપાડ તથા ડેપ્યુટી ડાયરેક્ટરશ્રી મત્સ્યોદ્યોગ, ડેપ્યુટી કન્ઝર્વેટર ઓફ ફોરેસ્ટ વિગેરે સાથે અત્રેથી તા.૧૪/૦૮/૨૦૨૫ ના રોજ મોજે.બરબોધન ગામના તેના ખાડીને અડીને આવેલ બિનનંબરી જમીનોમાં આવેલ ઝીગા તળાવના સ્થળે રૂબરૂ જોતા સદરહું દબાણો અગાઉથી દૂર કરવામાં આવેલ હોવાનું સ્થળ મુલાકાત કરતા જણાયેલ અને દબાણો વિશે જરૂરી સૂચનો આપી તે મુજબ ગેરકાયદેસર ઝીગા તળાવના દબાણો દૂર કરવા જણાવેલ છે. જે બદલનું રોજકામ આ સાથે સામેલ છે.

## ચોર્યાસી તાલુકો

(૧) ચોર્યાસી તાલુકામાં હાલમાં શિવરામપુર તા.ચોર્યાસી ખાતે અંદાજે ૪૦ થી ૪૫ ઝીગા તળાવ અસ્તિત્વમાં છે.

(૨) ચોર્યાસી તાલુકામાં કરવામાં આવેલ કાર્યવાહી અંગે રીપોર્ટની નકલ આ સાથે સામેલ રાખેલ છે.

(૩) ચોર્યાસી તાલુકામાં કાંઠા વિસ્તારમાં બિનનંબરી સરકારી જમીનોમાં સ્થળ-તપાસ દરમિયાન ગેરકાયદેસર ઝીગા તળાવો બનાવી દબાણ કરવામાં આવેલ હોવાનું જણાતાં મામલતદારશ્રી ચોર્યાસી દ્વારા ગેરકાયદેસર દબાણ દૂર કરવા ઝુંબેશરૂપે કાર્યવાહી શરૂ કરવામાં આવેલ છે. જે અંતર્ગત ચોર્યાસી તાલુકામાં કુલ ૨૦૬.૫ હેક્ટર યાને ૨૦૬-૫૦-૦૦ (વીસ લાખ પાસઠ હજાર ચો.મી.) જમીનમાં કુલ-૨૨૪ (બસો ચોવીસ) ગેરકાયદેસર ઝીગા તળાવોના દબાણ દૂર કરવામાં આવેલ છે. આ સાથે મામલતદારશ્રી ચોર્યાસી દ્વારા કરેલ કામગીરીના દૈનિક રીપોર્ટની નકલ સામેલ છે.

(૪) ચોર્યાસી તાલુકામાં ગેરકાયદેસર ઝીગા તળાવનું દબાણ દૂર કરવાની કામગીરી ચાલુ હતી. હાલમાં ચોમાસાની ઋતુ હોઈ, જ્યાં ઝીગા તળાવ આવેલ છે તે દૂર કરવા સાંચ ત્યાં જીસીબી, પોકલેન જેવા મોટા સાધનો લઈ જઈ શકે તેમ ન હોઈ, મોજે.શિવરામપુર ખાતે ઝીગા તળાવ દૂર કરવાની કામગીરી હાલ સ્થગિત છે.

File No: POOLPD/MISC/e-file/3229/2025/1001/Land

Approved By: Deputy Collector, Revenue, POOLPD

Open the document in Adobe Acrobat DC to verify the E-sign



(પ) ગેરકાયદેસર ઝીંગા તળાવો બનાવી દબાણ કરવામાં આવેલાં જણાતાં મામલતદારશ્રી ચોર્યાસી દ્વારા ગેરકાયદેસર દબાણ દૂર કરવા ઝુંબેશરૂપે કાર્યવાહી શરૂ કરવામાં આવેલ. તે અંગેના ફોટોગ્રાફ્સ આ સાથે સામેલ રાખેલ છે.

સબબ ઉક્ત હકીકત હોય મામલતદારશ્રી ઓલપાડ તથા મામલતદારશ્રી ચોર્યાસીનો હકીકતલક્ષી અહેવાલ ધ્યાને લઈ નિયમોનુસારની કાર્યવાહી કરવા વિનંતી છે.

(પાર્થ તલસાણીયા)  
નાયબ કલેક્ટર  
ઓલપાડ પ્રાંત, ઓલપાડ

Validity unknown

Signed by: PARTH T. S. NIA  
Deputy Collector  
Date: 2025.09.02  
13:49:54 +5:30


217

File No: POOLPD/MISC/e-file/3229/2025/1001/Land

Approved By: Deputy Collector, Revenue, POOLPD

Open the document in Adobe Acrobat DC to verify the E-sign



	<p>મામલતદાર સુરત શહેર મજુરાની કચેરી જનસેવા કેન્દ્રની બાજુમાં, અઠવાલાઇન્સ, સુરત</p>	<p>ફોન નં.૦૨૬૧-૨૬૫૦૩૩૫ ઇ-મેઇલ:01.mammajura@gmail.com</p>
---	--	--

નં.જમન/જોઇન્ટ કમીટી/વશી.૧૫૯૩/૨૦૨૫

તા.૩૦/૦૮/૨૦૨૫

પ્રતિ,  
ગુજરાત પોલ્યુશન કંટ્રોલ બોર્ડ,  
પ્રાદેશિક કચેરી સુરત  
ઠે.પ્લોટ નં.૧૧-૧૨/૨,૩, જી.આઇ.ડી.સી.  
પાંડેસરા, સુરત-૩૯૪૨૨૧

વિષય:- ઝીંગા તળાવ બાબતે કરેલ કાર્યવાહીની વિગતો ગુજરાત પોલ્યુશન કંટ્રોલ બોર્ડને રિપોર્ટ કરવા બાબત.

અનુ:- (૧) ગુજરાત પોલ્યુશન કંટ્રોલ બોર્ડ તા.૨૦/૦૮/૨૦૨૫ ના પત્ર નં.જીપીસીબી/સુરત-આરઓ/ક્યુએ-૩૦૫/૧૪૨૪૮/૨૦૨૫  
(૨) નાયબ કલેક્ટર સીટી પ્રાંત (દક્ષિણ) મજુરા સુરત ના તા.૨૬/૦૮/૨૦૨૫ ના પત્ર નં.જમન/જીપીસીબી/ઝીંગા તળાવ માહિતી/વશી..૧૪૨૭/૨૦૨૫

જયભારત સહ ઉપરોક્ત વિષય અને સંદર્ભ અન્વયે જણાવવાનું કે, સ.ઓ.મજુરા-૨, તથા સ.ઓ.મજુરા-૧ તથા મહેસુલી તલાટીશ્રી ખજોદ તથા સુરત મહાનગરપાલીકાના સ્ટાફ/અધિકારી તથા ડ્રેનેજ વિભાગના અધિકારી તથા તેઓના સ્ટાફ અને ડ્રીમસીટી પોલીસ સ્ટેશનના પી.આઇ શ્રી તથા તેઓના સ્ટાફની હાજરીમાં તા.૧૭/૦૩/૨૦૨૫ના સવારના ૧૧:૦૦ કલાકથી લઇને સાંજના ૦૬:૦૦ કલાક સુધીના સમયગાળામાં મિઢોળા નદીના કિનારા ઉપર અનઅધિકૃત રીતે સરકારી બ્લોક નં.૧૭૭ માં ચાલતા ગેરકાયદેસર ૧૦ જેવા ઝીંગા તળાવોને તોડી નાખીને આશરે ૨૩૭૮૦ ચો.મી. તથા તા.૦૮/૦૭/૨૫ થી ૦૭/૦૮/૨૫ સુધીમાં ૨૫ જેવા ઝીંગા તળાવો દુર કરી આશરે ૭૦૦૦૦ ચો.મી. જમીન ખુલ્લી કરવામાં આવેલ છે.

વધુમાં તા.૧૪/૦૮/૨૦૨૫ ના રોજ આપની કચેરી ખાતે મીટીંગનું આયોજન કરવામાં આવેલ જેમાં ગેરકાયદેસર ઝીંગા તળાવ દુર કરવા અંગેની કાર્યવાહીની સમીક્ષા કરવામાં આવેલ તેમજ ઉક્ત બેઠકમાં જોઇન્ટ કમીટી દ્વારા સાઇટ વીઝીટ કરવાનું નક્કી કરવામાં આવેલ હતું તે મુજબ મજુરા તાલુકામાં સમાવિષ્ટ મોજે.આભવા ગામના બ.નં ૫૦૫ વાળી સરકારી જમીનમાં ઝીંગા તળાવ દુર કરવાની કામગીરી હાલ ચાલુમાં છે. તે અંગેની સાઇટ વિઝીટ અરજદારશ્રી રાજેન્દ્ર આર શાહ બોર્ડ મેમ્બર એનીમલ વેલફેર બોર્ડ, ગુજરાત સરકાર તથા ડે.ડાયરેક્ટર ડિશરીશ. ડેપ્યુટી કન્ઝર્વેટર ઓફ ફોરેસ્ટ ઉપરોક્ત કમિટીના સભ્યો તથા રે.તલાટી આભવા,સ.ઓફિસરશ્રી મજુરા તથા સહ કર્મચારી-અધિકારીશ્રીઓએ કરવામાં આવેલ હતી.

ઝીંગા તળાવ દુર કરવાની કામગીરી હાલ ચાલુમાં છે. આ સાથે અત્રેના તાલુકામાં ગેરકાયદેસર ઝીંગા તળાવ દુર કરવામાં આવેલ ગામોનું ક્ષેત્રફળ સહિતનું પત્રક, તા.૧૪/૦૮/૨૦૨૫ ના રોજ કરેલ રોજકામની નકલ તથા ફોટોગ્રાફ આ સાથે સામેલ રાખી સાદર કરેલ છે. જે વિદિત થવા વિનંતી છે.

મામલતદાર  
સુરત શહેર મજુરા

નકલ સવિનય રવાના:-મે.નાયબ કલેક્ટરશ્રી સીટીપ્રાંત (દક્ષિણ) મજુરા સુત તરફ

૨/- જાણ થવા સારું.




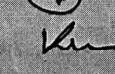



# રોજકામ

૧૧.૧૨.૨૦૨૧

આજે આજ રોજ મોરે. આમણ, તા. મજુરા  
 સુરત સરકાર આને કી રાજેશ્વર રાણ, બીડે મેમ્બર, આંગણ  
 વેદિકર બીડે. તા. તા. ૧૧/૧૨/૨૦૨૧ તા. ૧૨/૧૨/૨૦૨૧ તા. ૧૨/૧૨/૨૦૨૧  
 કોર્ટોમ બીડે તા. ૧૨/૧૨/૨૦૨૧ | R0-Surat | T-349 | 14202  
 તા. ૧૧/૧૨/૨૦૨૧ તા. ૧૨/૧૨/૨૦૨૧ સરકારે સરકારી જમણમાં દલાબ, તા.  
 ત્રિંગા તા. ૧૨/૧૨/૨૦૨૧ જાણવા આજ રોજ તા.  
 ૧૧/૧૨/૨૦૨૧ તા. રોજ ત્રિંગા, જાણવા, બીડે આને  
 મિત્રો રાજેશ્વર જે મોરેમાં બ સુમણના આજે તેમને  
 ઉત્ક્રાંત તા. ૧૨/૧૨/૨૦૨૧ સુક્ર મેમ્બર કુમીની બતાવેલ જે  
 કુમીનીના સરકારી તા. ૧૨/૧૨/૨૦૨૧, દલાબ ત્રિંગા, તા. ૧૨/૧૨/૨૦૨૧  
 સુમણ ત્રિંગા, જે સરકારી સુક્ર મેમ્બર, જેમને કુમીની સુક્ર મેમ્બર  
 ઉત્ક્રાંત કુમીની આજે આજ રોજ તા. મજુરા સુરત સરકાર  
 મોરે. આમણ/તા. ૧૨/૧૨/૨૦૨૧ જે સરકારી જમણમાં કી  
 ત્રિંગા તા. ૧૨/૧૨/૨૦૨૧ દલાબ જે સુક્ર મેમ્બર, તેમને આજે  
 સુક્ર મેમ્બર કરી વધુમાં તે સુક્ર મેમ્બર જરૂરી સુમણમાં  
 આજે જે સુક્ર મેમ્બર કરેલ છે.  
 આજ સરકાર કી ત્રિંગા કુમીની ઉત્ક્રાંત સુક્ર મેમ્બર  
 ઉત્ક્રાંત મોરે છે.


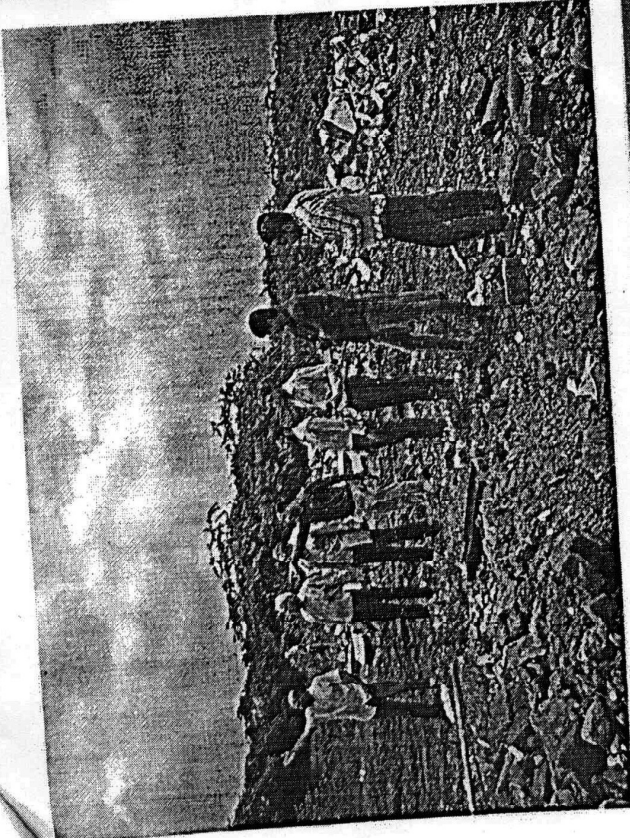
સરકાર:-

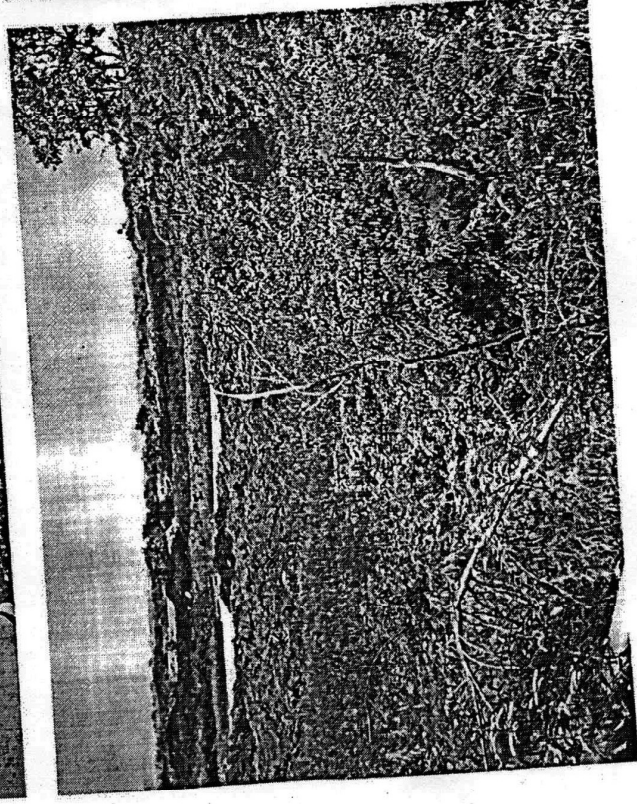
આજ:- આમણ  
તા.:- ૧૨/૧૨/૨૧


૧.  ત્રિંગા આમણ
૨.  સરકારી વ. વેદિક - R0-Surat (APCB)
૩.  (C. N. Chaudhary) (ADF)
૪.  (K. K. Desai) For aster
૫.  (Rajendra Suahi) State AWPB.
૬.  (AWPB)
૭.  (AWPB)



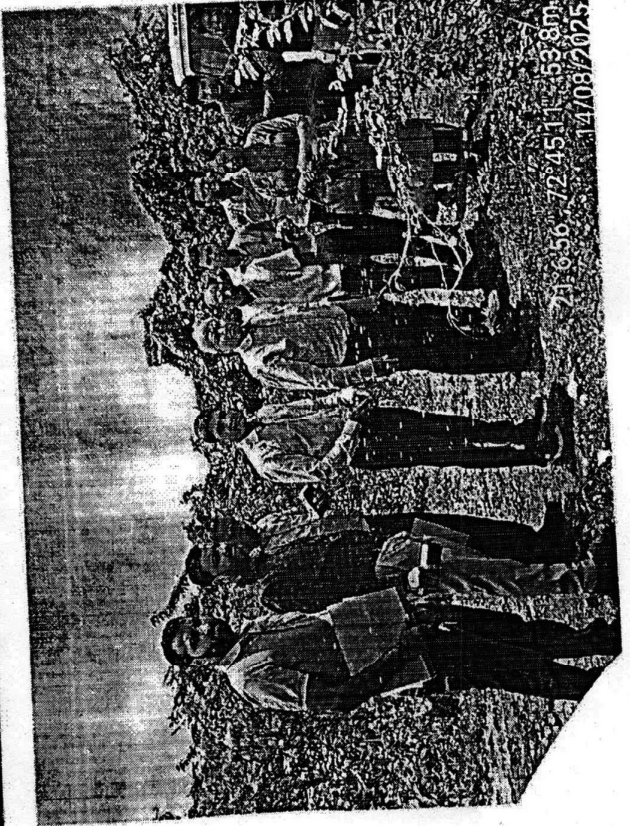
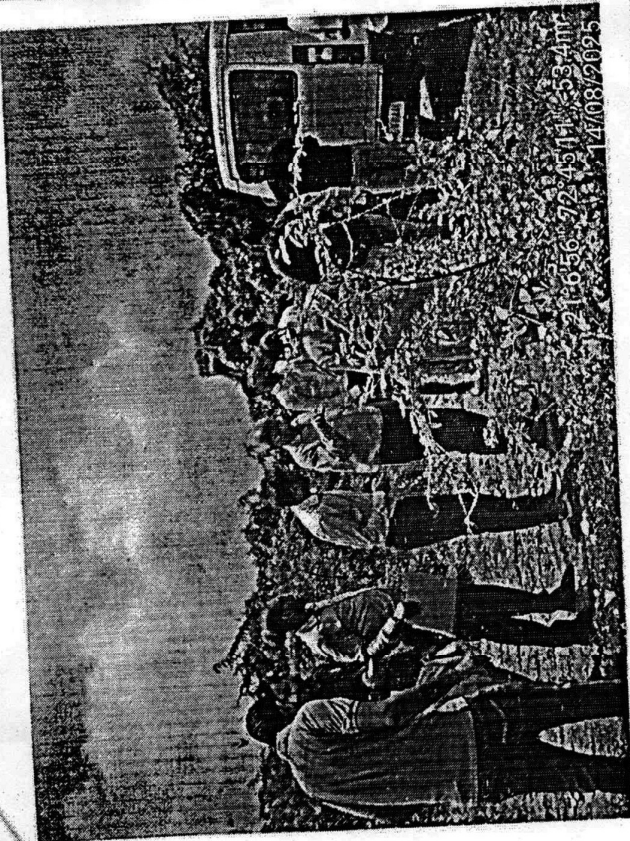
21° 6' 56" N, 72° 45' 12" W, -55.9m  
4/08/2025







21°6'56", 72°45'11", -53.4m  
14/08/2025



21°6'56", 72°45'11", -53.8m  
14/08/2025

સરકારી જમીન પરના દબાણ દૂર કરવા બાબત પત્રક

ક્રમ	ગામ	તાલુકો	દબાણ દૂર કરેલ સરકારી જમીનનો સ.વે. નંબર	દબાણ દૂર કિલ જમીનનું ક્ષેત્રફળ
૧	ડુમસ	મજરા	સ.નં.૧૦૦૬ (કોડીયાબેર) (ઝીંબા તળાવ)	ક્ષે.૪૩-૧૦-૮૨ ચો.મી. ખુલ્લી કરવામાં આવેલ છે.
૨	આલવા	મજરા	સવે નં.૫૦૫, ૫૦૬ની સામે નંદી પૈકી (ઝીંબા તળાવ)	ક્ષે.૫૬-૦૦-૦૦ ચો.મી. ખુલ્લી કરવામાં આવેલ છે. (ઝીંબા તળાવ દૂર કરવાની કામગીરી હાલ ચાલુમાં છે.)
૩	જાઆવ	મજરા	સ.નં.૨૪૬૬ પૈકી (ઝીંબા તળાવ)	ક્ષે.૧૧-૯૦-૦૦ ચો.મી. ખુલ્લી કરવામાં આવેલ છે.
૪	બુડીયા	મજરા	૩૦૫ (ઝીંબા તળાવ )	ક્ષે.૦-૭૦-૦૦ ચો.મી. ખુલ્લી કરવામાં આવેલ છે.
૫	ખજોદ	મજરા	સ.નં.૧૭૭ (ઝીંબા તળાવ)	તા.૨૮/૦૨/૨૦૨૫ ઝીંબા તળાવ (હાલ ક્ષે.૧૦૧૦૦ ચો.મી. દૂર કરવામાં આવેલ છે. તા.૧૭/૦૩/૨૦૨૫ ઝીંબા તળાવ (હાલ ક્ષે.૧૨૫૦૦ ચો.મી. દૂર કરવામાં આવેલ છે. તા.૦૮/૦૭/૨૦૨૫ થી ૦૭/૦૮/૨૦૨૫ સુધીમાં ૨૫ ઝીંબા તળાવ દૂર કરી ક્ષે.૭૦૦૦૦ ચો.મી. દૂર કરવામાં આવેલ છે. કામગીરી હાલ ચાલુમાં છે.

228

Photographs of site visit at Village Abhava, Taluka: Majura, District: Surat.



Photographs of site visit at Village Barbodhan, Taluka: Olpad, District: Surat.

